



UNIONE EUROPEA
Fondo Europeo Agricolo
per lo Sviluppo Rurale



Assessorato Agricoltura



CONSORZIO DI BONIFICA "VELIA"

Località Piano della Rocca, 84060

Prignano Cilento (SA)

Tel. 0974/837206 - Fax. 0974/837154 - Pec: consorziovelia@pec.it - www.consorziovelia.com

PSR CAMPANIA 2014 - 2020 / Tipologia di intervento 4.3.2 - Az. B
Sostegno alla realizzazione di impianti da fonti rinnovabili
per incrementare la copertura del fabbisogno energetico
degli impianti collettivi di irrigazione

PROGRAMMA ENERGIA (F.E.R.)

Fotovoltaico Vasca Prignano

CUP - E13D23000320005

Livello di progettazione

Documento Fattibilità A. P. Fattib. tecnico - economica

Progetto esecutivo

Cod. elaborato B2.2	Scala 1:5.000/1:2.000	Data Marzo 2024	Revisione <input type="checkbox"/> 1 <input type="checkbox"/> 2 <input type="checkbox"/> 3 <input type="checkbox"/> 4 <input type="checkbox"/> 5 <input type="checkbox"/> 6
-------------------------------	--------------------------	--------------------	--------------------------------------------------------------------------------------------------------------------------------------------------------------------------------

Titolo elaborato









Inquadramento
(Piano del Parco N.C.V.D.A.)


TIPOLOGIA ELABORATO	<input type="checkbox"/> Descrittivo	<input checked="" type="checkbox"/> Grafico	<input type="checkbox"/> Calcolo
<input type="checkbox"/> Economico	<input type="checkbox"/> Sicurezza	<input type="checkbox"/> Disciplinare/Contrattuale	<input type="checkbox"/> Altro

<p>Progettista Velia Ingegneria e Servizi Srl Ing. Isidoro Silenzio Supporto specialistico (impianti) Ing. Salvatore Forte</p> <p>Coordinatore Sicurezza (fase di progetto) Velia Ingegneria e Servizi Srl Ing. Vito Ciantanni</p>	<p>R.U.P. Consorzio di Bonifica "Velia" Arch. Alfredo Loffredo</p>
------------------------------------------------------------------------------------------------------------------------------------------------------------------------------------------------------------------------------------------------------------------------------------	------------------------------------------------------------------------------------------

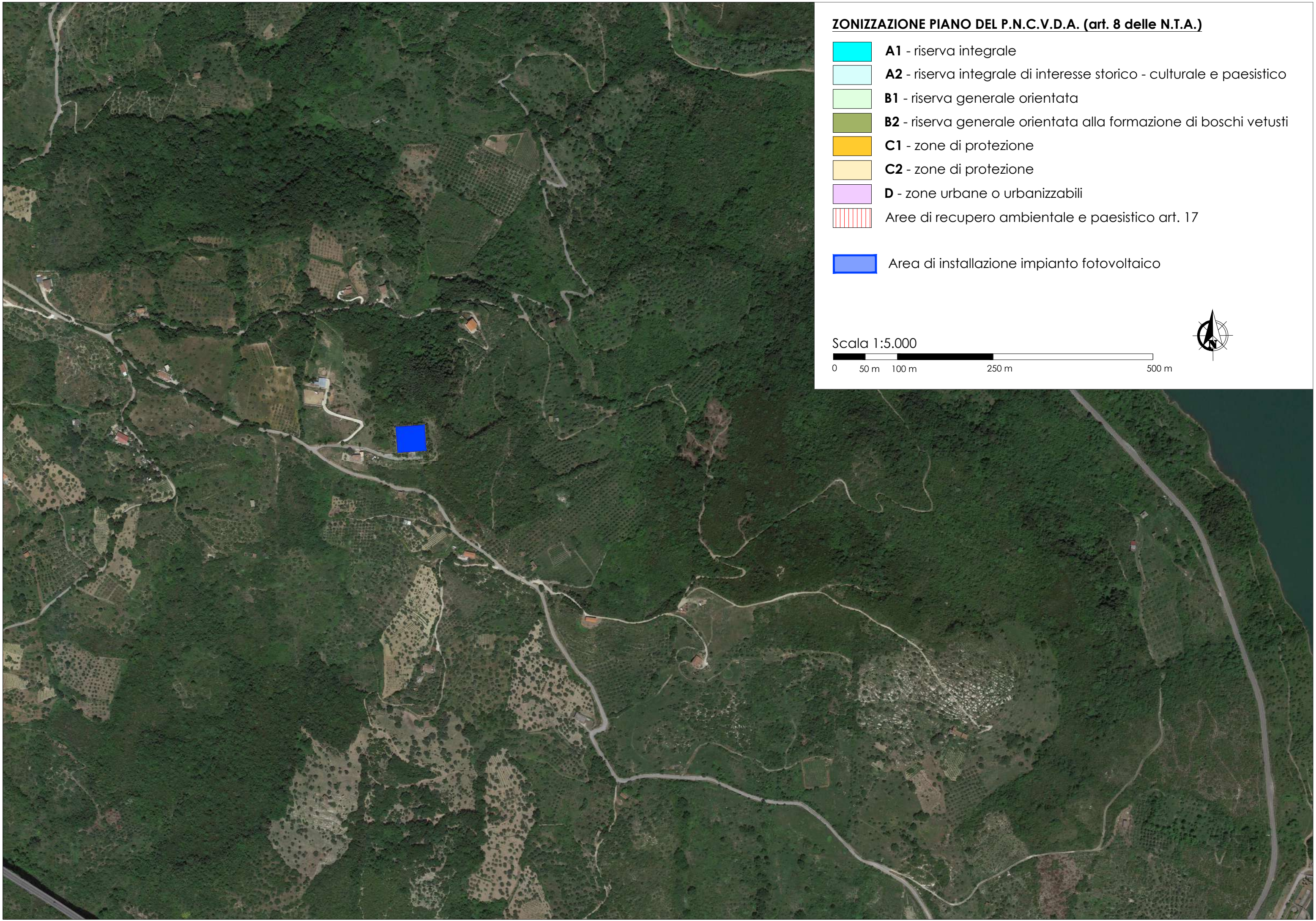
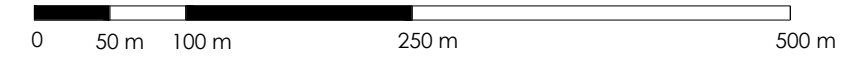
Riferimenti archivio digitale: 050b/Ve.Ing.

ZONIZZAZIONE PIANO DEL P.N.C.V.D.A. (art. 8 delle N.T.A.)









-  **A1** - riserva integrale
-  **A2** - riserva integrale di interesse storico - culturale e paesistico
-  **B1** - riserva generale orientata
-  **B2** - riserva generale orientata alla formazione di boschi vetusti
-  **C1** - zone di protezione
-  **C2** - zone di protezione
-  **D** - zone urbane o urbanizzabili
-  Aree di recupero ambientale e paesistico art. 17


-  Area di installazione impianto fotovoltaico

Scala 1:5.000



ZONIZZAZIONE PIANO DEL P.N.C.V.D.A. (art. 8 delle N.T.A.)

-  **A1** - riserva integrale
-  **A2** - riserva integrale di interesse storico - culturale e paesistico
-  **B1** - riserva generale orientata
-  **B2** - riserva generale orientata alla formazione di boschi vetusti
-  **C1** - zone di protezione
-  **C2** - zone di protezione
-  **D** - zone urbane o urbanizzabili
-  Aree di recupero ambientale e paesistico art. 17

-  Area di installazione impianto fotovoltaico

Scala 1:2.000

