

**UNIONE EUROPEA**  
 Fondo Europeo Agricolo per lo Sviluppo Rurale  
**ASSESSORATO AGRICOLTURA**  
**PSR 14-20**  
 Campania

**CONSORZIO DI BONIFICA "VELIA"**  
 Località Piano della Rocca, 84060 Prignano Cilento (SA)  
 Tel. 0974/837206 - Fax. 0974/837154 - Pec: consorziovelia@pec.it - www.conorziovelia.com

**PIANO STRAORDINARIO DI DIFESA IDRAULICA E IDROGEOLOGICA NEI BACINI DEL FIUME ALENTO E DELLA FIUMARELLA DI ASCEA (3° STRALCIO) C.U.P. E98H16000040008**

**INTERVENTI DI MANUTENZIONE STRAORDINARIA DEL RETICOLO IDRAULICO DI BONIFICA (LOTTO 1)**

Livello di progettazione:  Fattib. tecnico - economica  Progetto definitivo  Progetto esecutivo

Cod. elaborato: **E2** Scala: **Varie** Data: **Gennaio 2024** Revisione:

**Grafici di progetto (Vallone Rungi)**

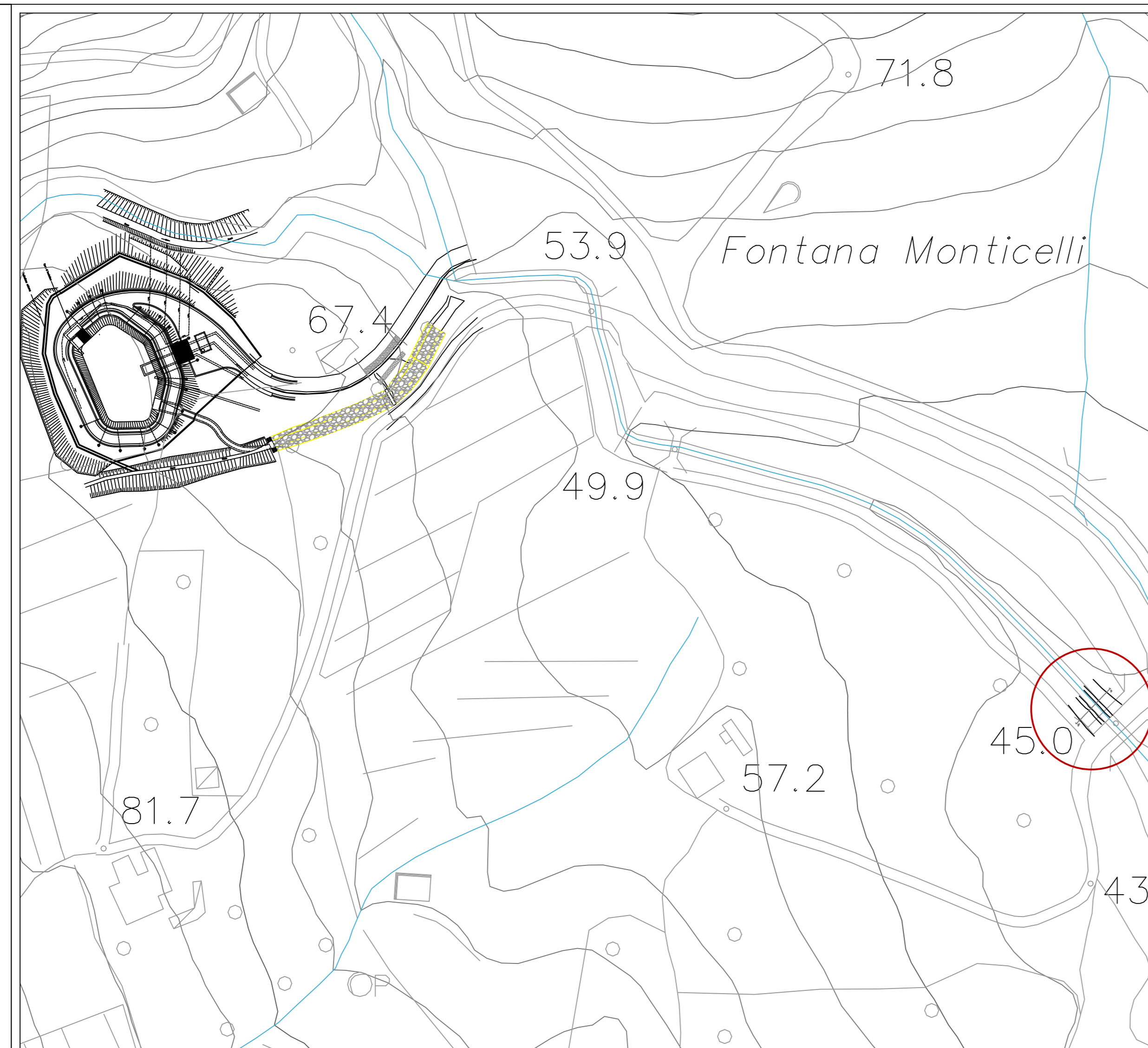
**TIPOLOGIA ELABORATO**  
 Descrittivo  Grafico  Calcolo  
 Economico  Sicurezza  Discipline/Contrattuale  Altro

**PROGETTISTA**  
 Velia Ingegneria e Servizi Srl  
 Ing. **Gaetano Suppa**  
iscritto all'Albo degli Ingegneri di Salerno n. 11854 dal 12.09.1983

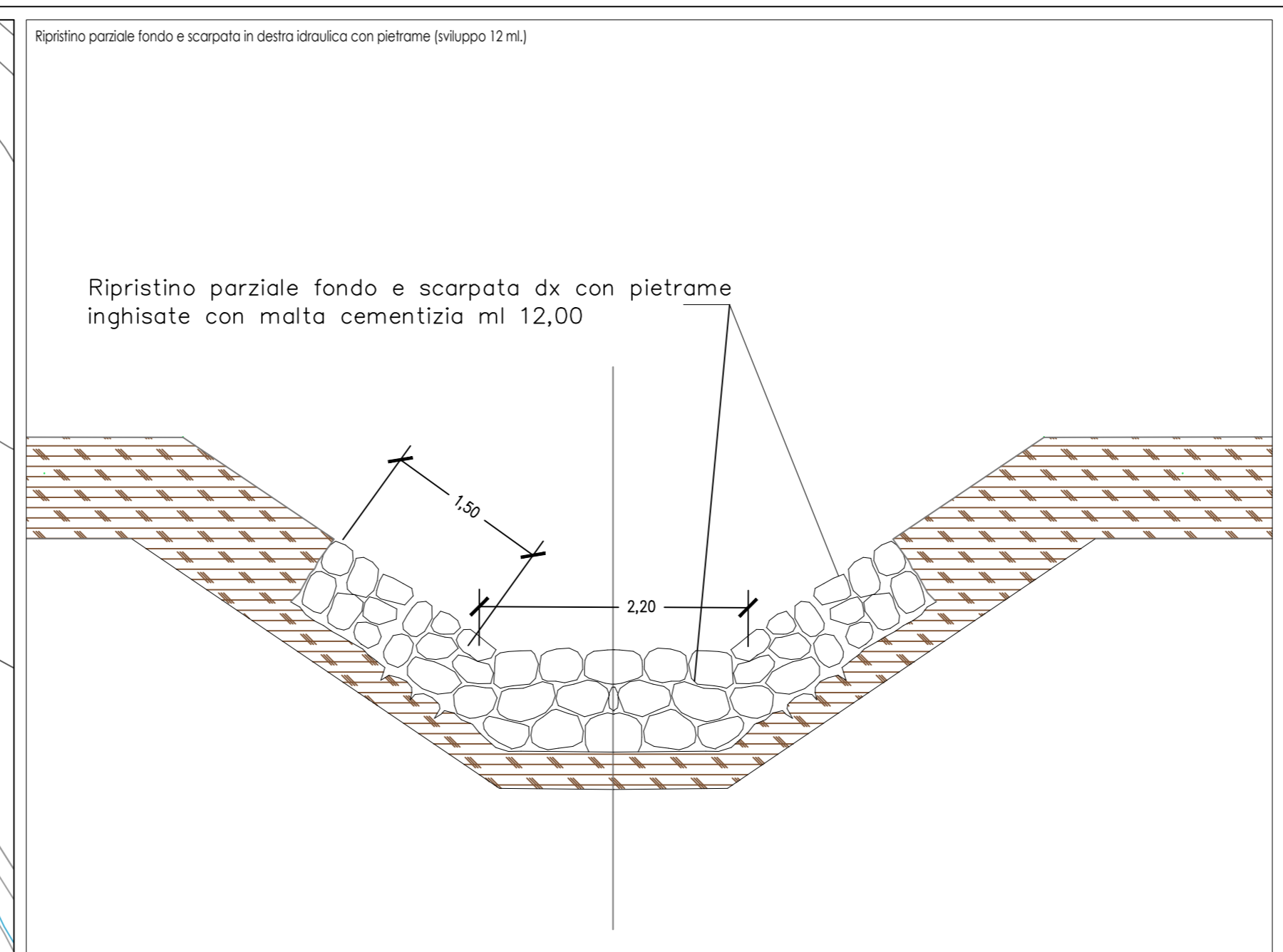
**R.U.P.**  
 Consorzio di Bonifica "Velia"  
 Arch. **Alfredo Loffredo**

**GEOLOGO**  
 Dott. Geol. **Angelo Ella**  
iscritto all'Albo dei Geologi della Regione Campania n. 392 dal 11.02.1988


Riferimenti archivio digitale: 047\_2024/Ve.Ing.



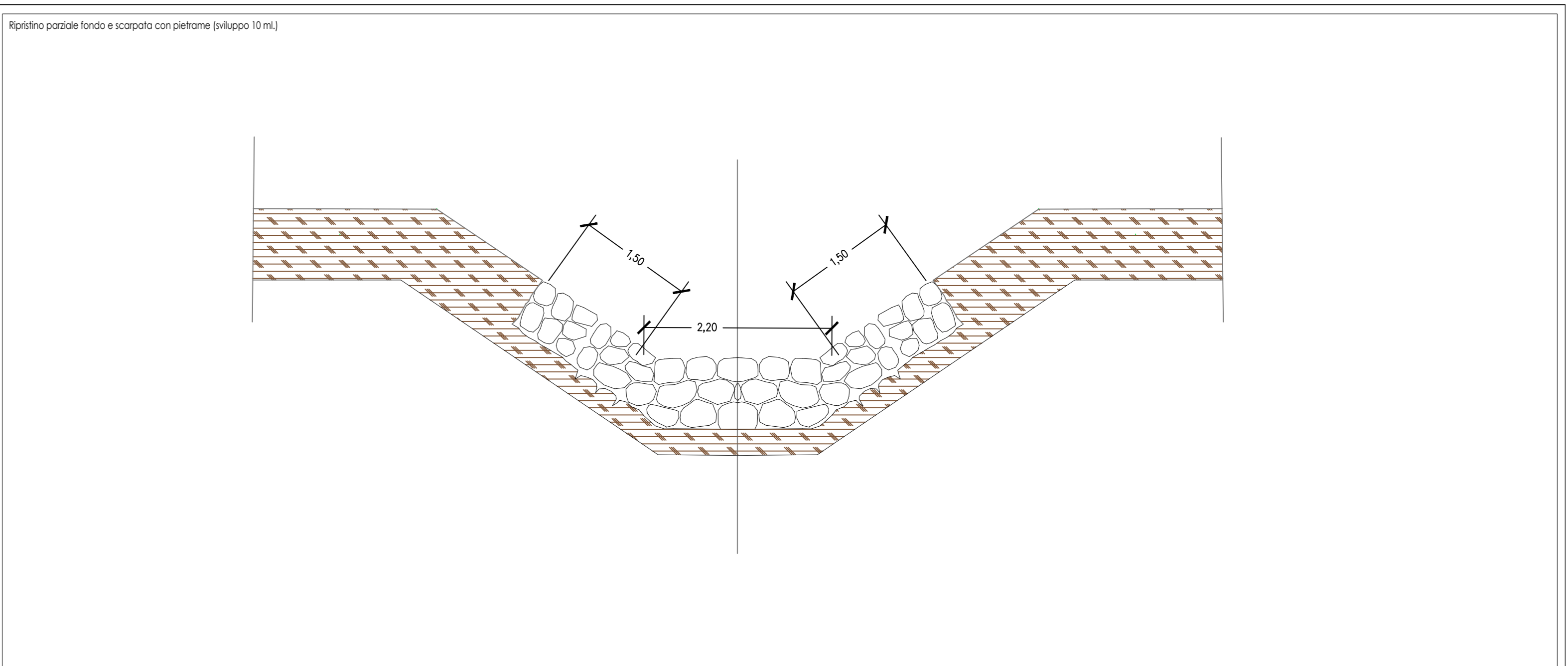
Planimetria generale (Scala 1:1.000)



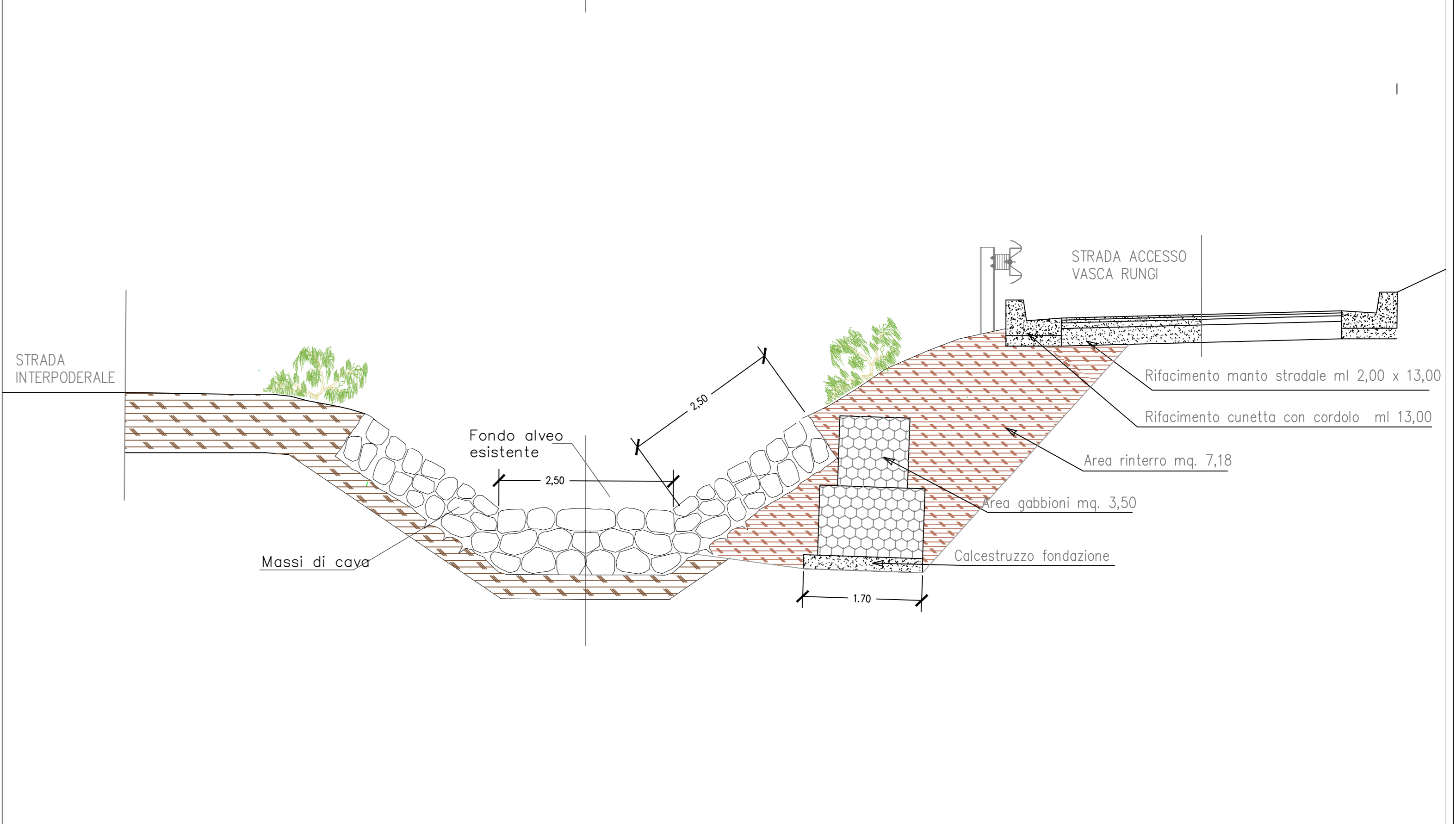
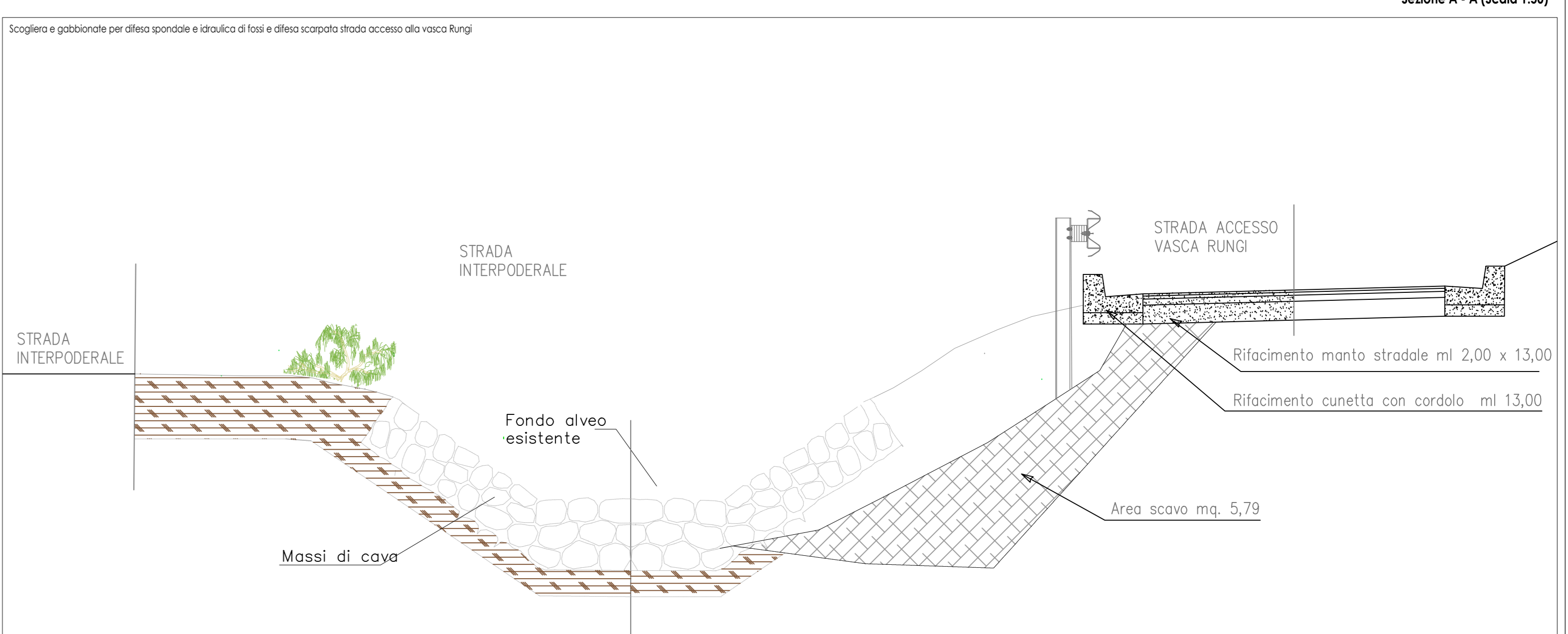
Sezione D - D (Scala 1:500)



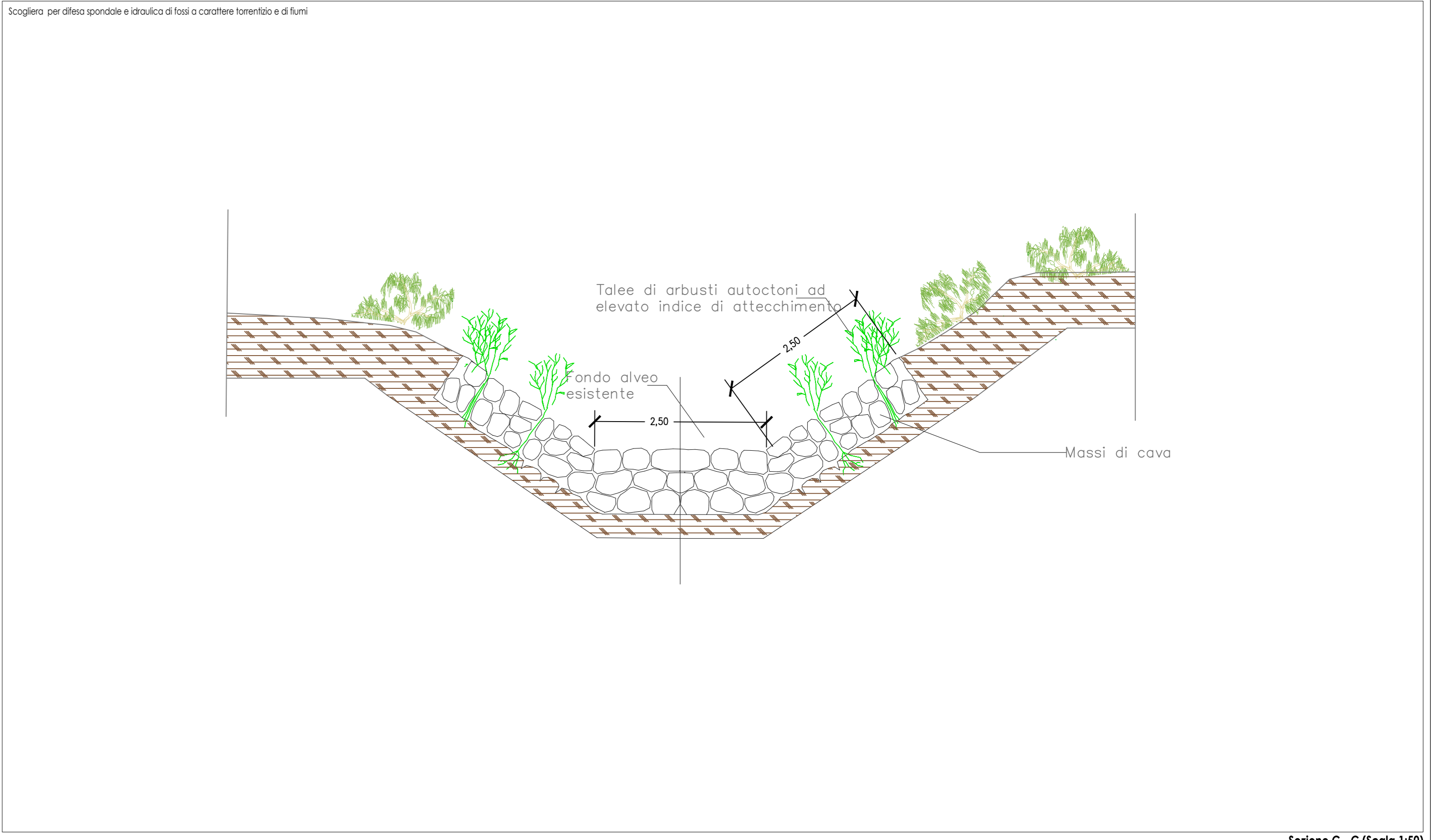
Planimetria dell'intervento (Scala 1:200)



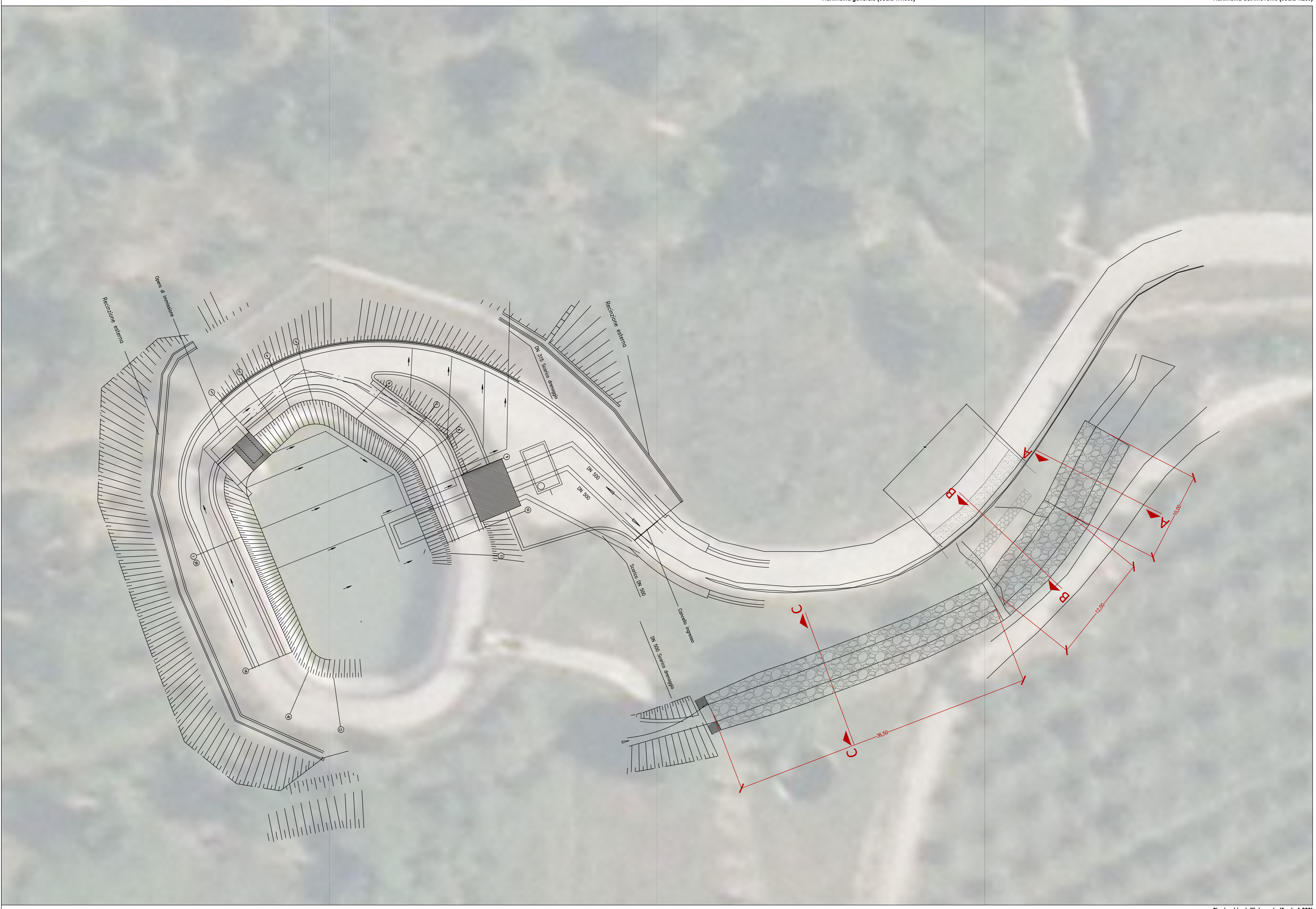
Sezione A - A (Scala 1:500)



Sezione B - B (Scala 1:500)



Sezione C - C (Scala 1:500)



Planimetria dell'intervento (Scala 1:200)