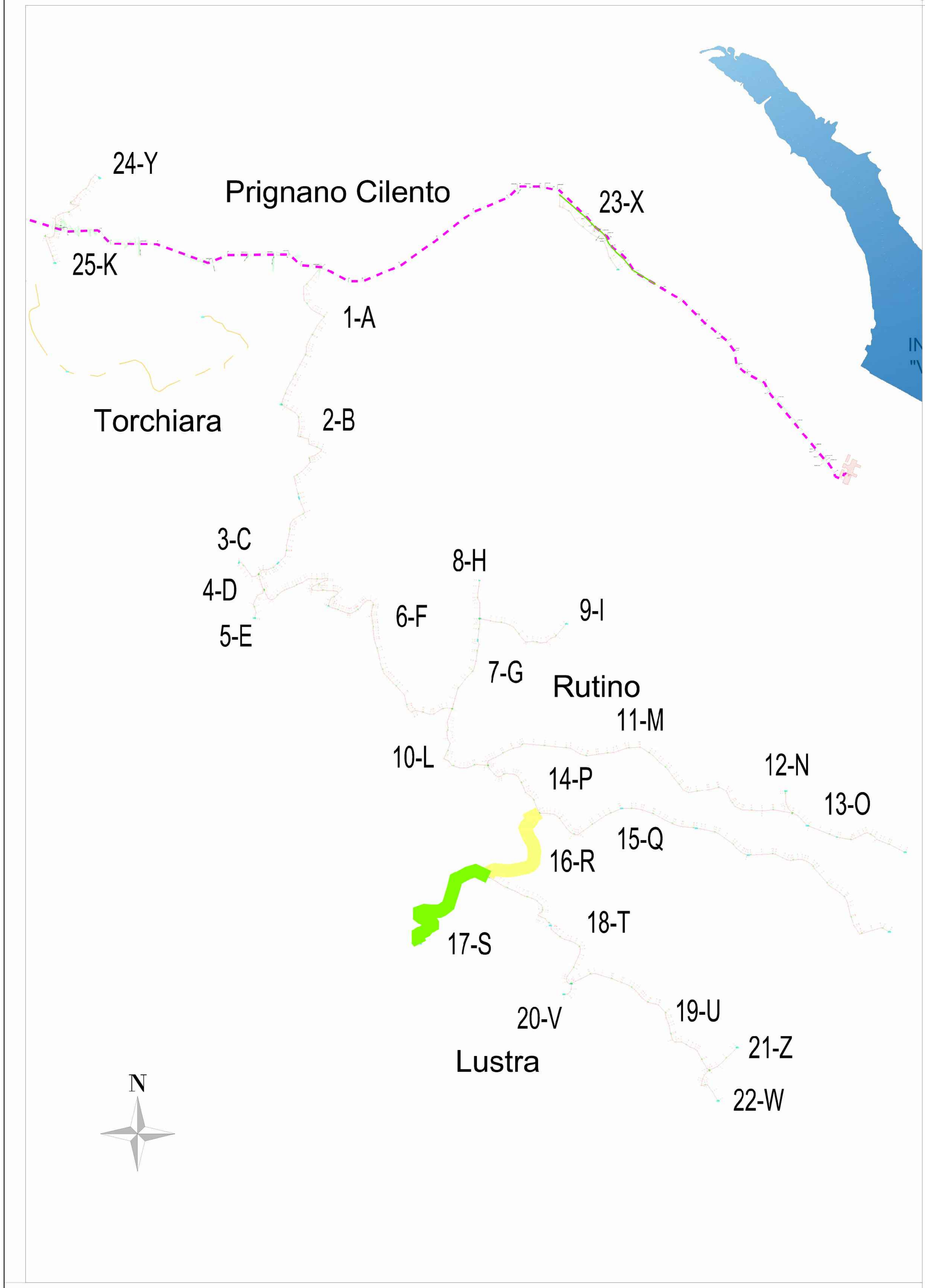

Profilo R

	NODO 21 … NODO 26
POSA CONDOTTA	NODO 21 – STRADA ASFALTATA – NODO 26
CARATTERISTICHE TUBAZIONE	NODO 21 – PEAD DE 315 PN 25 – NODO 26

Profilo: 16
Tracciato - (R)
Scala : 2500:250
Q.Rif. : 160.00

LEGENDA
Terreno
Fondo scavo
Pozzetto scarico
Pozzetto sfiato

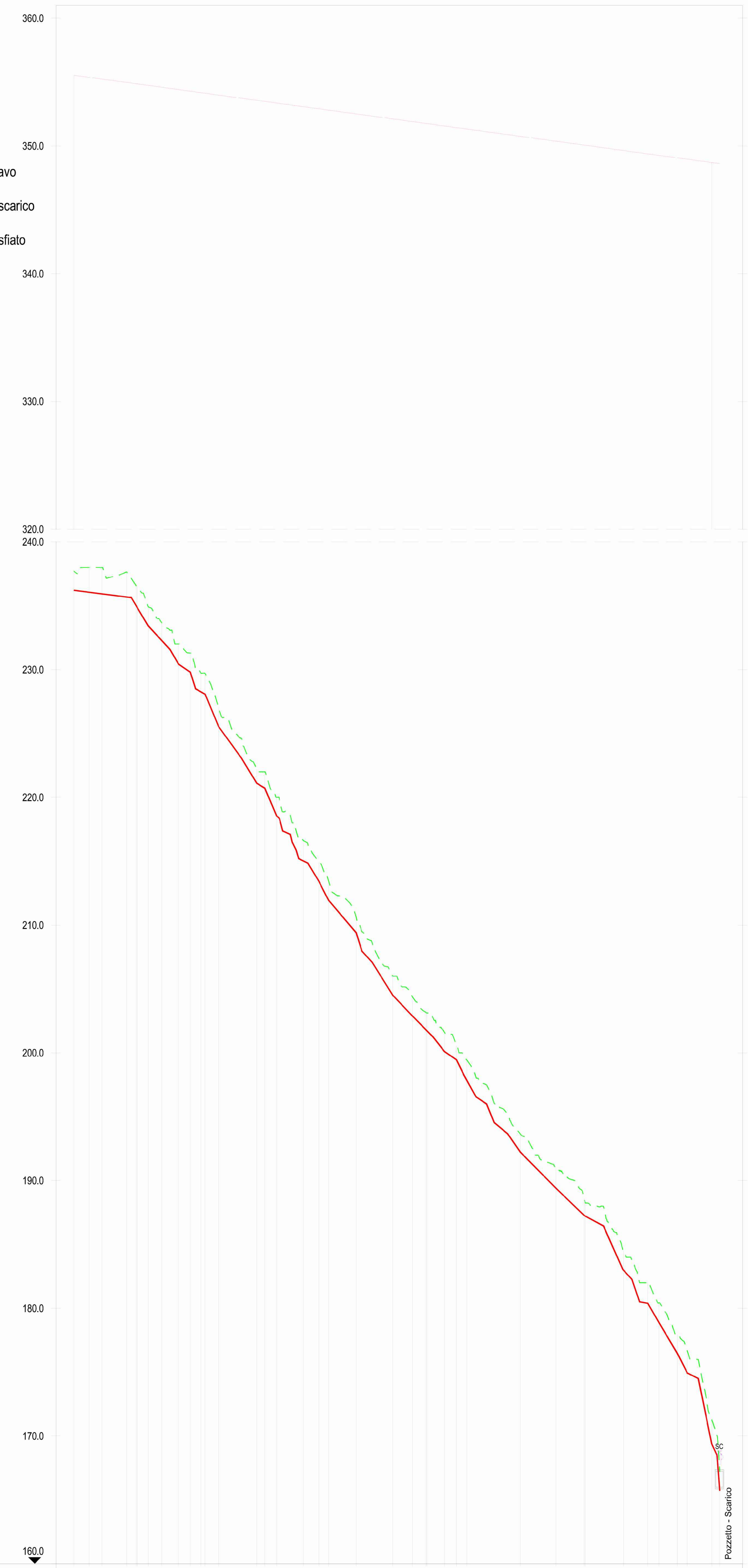

NUMERO SEZIONE	QUOTA PIEZOMETRICA	CARICO IDRAULICO	DISTANZE PROGRESSIVE	DISTANZE PARZIALI	QUOTE TERRENO	QUOTE PROGETTO
R - 1	355.54	119.32	000.00		237.72	236.22
R - 2	355.37	119.31	012.41	12,41	238.00	236.06
R - 3	355.23	119.30	022.47	10,07	238.00	235.93
R - 4	354.97	119.29	041.77	19,30	237.65	235.68
R - 5	354.87	119.88	049.30	7,53	236.47	234.87
R - 6	354.86	119.99	050.00	0,70	236.56	234.99
R - 7	354.74	121.32	058.73	8,73	234.91	233.42
R - 8	354.59	122.33	069.39	10,66	233.65	232.26
R - 9	354.41	123.97	082.36	12,97	232.00	230.44
R - 10	354.29	124.49	091.51	9,14	231.30	229.80
R - 11	354.17	125.92	100.00	8,49	229.72	228.25
R - 12	354.13	126.07	103.26	3,26	229.71	228.06
R - 13	353.98	128.43	113.72	10,46	227.05	225.55
R - 14	353.57	132.47	143.63	29,91	222.23	221.10
R - 15	353.49	132.78	150.00	6,37	222.00	220.71
R - 16	353.36	134.82	159.22	9,22	220.00	218.54
R - 17	353.07	138.06	180.34	21,12	216.60	215.01
R - 18	352.91	139.49	192.34	12,00	214.92	213.42
R - 19	352.80	140.86	200.00	7,66	213.44	211.94
R - 20	352.51	143.11	221.53	21,53	210.59	209.40
R - 21	352.12	147.59	250.00	28,47	206.04	204.53
R - 22	351.91	149.02	265.48	15,48	204.39	202.89
R - 23	351.76	149.97	277.00	10,80	203.11	201.72
R - 24	351.75	150.03	276.27	0,72	203.16	201.79
R - 25	351.56	151.46	290.65	13,65	201.60	200.10
R - 26	351.43	151.98	300.00	9,35	200.59	199.45
R - 27	351.32	153.49	308.29	8,29	199.42	197.83
R - 28	350.75	158.52	350.00	41,71	193.64	192.23
R - 29	350.37	160.97	377.95	27,95	190.93	189.40
R - 30	350.06	162.79	400.00	22,05	188.60	187.27
R - 31	350.05	162.84	401.09	1,09	188.26	187.21
R - 32	349.64	166.66	430.87	29,78	184.52	182.98
R - 33	349.38	169.00	450.00	19,13	182.04	180.38
R - 34	349.26	170.38	458.67	8,67	180.44	178.88
R - 35	349.07	172.60	472.98	14,30	178.00	176.47
R - 36	348.96	174.02	480.84	7,86	176.70	174.94
R - 37	348.70	179.30	500.00	19,16	171.26	169.40
R - 38	348.61	182.90	506.23	6,23	167.21	165.71

Profilo S

POSA CONDOTTA	NODO 26 – STRADA STERRATA – NODO 27 – STRADA STERRATA – NODO 28
CARATTERISTICHE TUBAZIONE	NODO 26 – PEAD DE 180 PN 25 – NODO 27 – PEAD DE 180 PN 25 – NODO 28

Profilo: 17
Tracciato - (S)
Scala : 2500:250
Q.Rif. : 140.00

LEGENDA
Terreno
Fondo scavo
Pozzetto scarico
Pozzetto sfiato

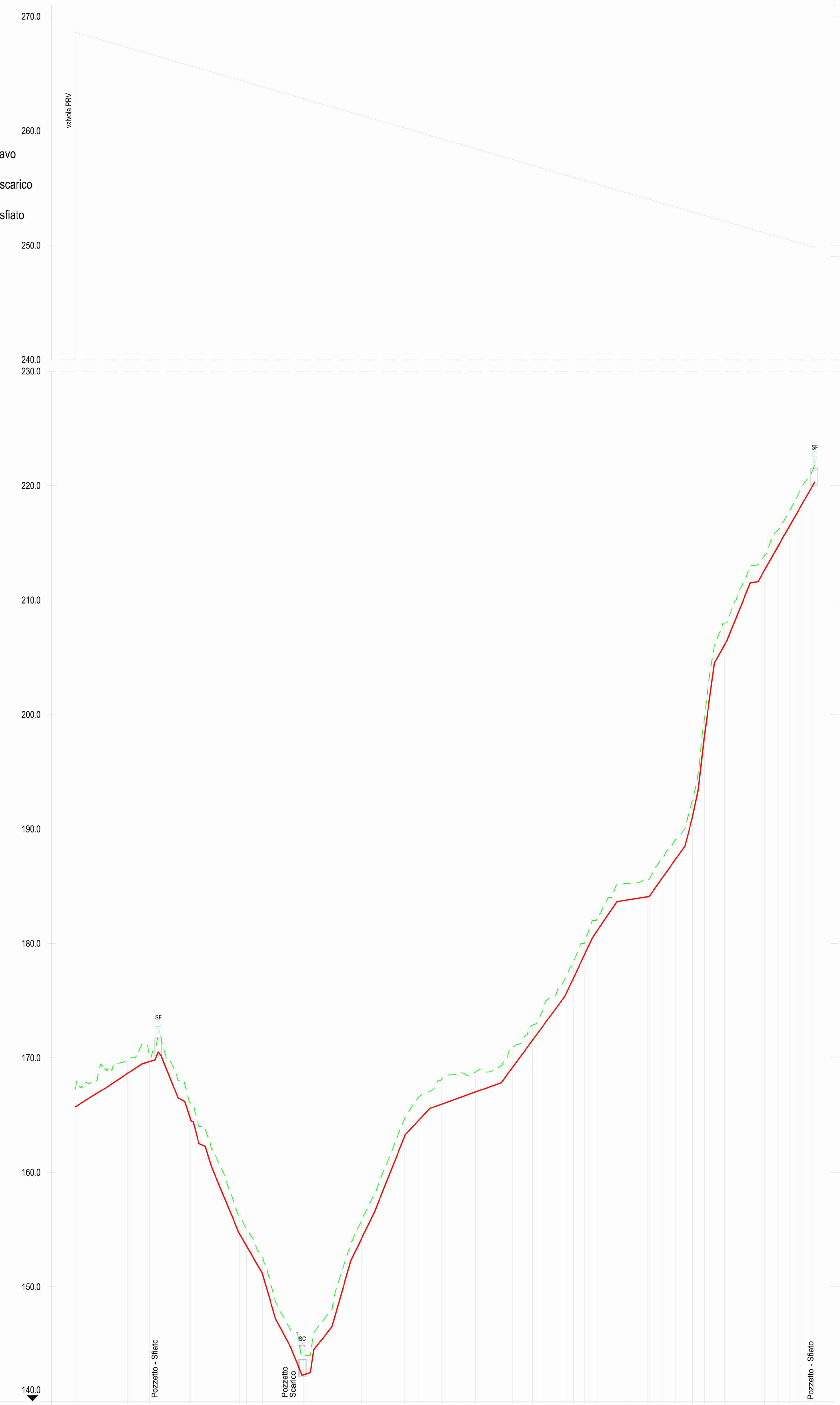

NUMERO SEZIONE	QUOTA PIEZOMETRICA	CARICO IDRAULICO	DISTANZE PROGRESSIVE	DISTANZE PARZIALI	QUOTE TERRENO	QUOTE PROGETTO
S - 1	268.61	102.90	000.00		167.21	165.71
S - 2	267.27	98.50	046.24	46,24	169.78	168.77
S - 3	267.16	98.11	050.00	3,76	170.00	169.05
S - 4	266.71	97.36	065.40	15,40	170.13	169.35
S - 5	265.70	100.71	100.00	34,60	166.20	164.99
S - 6	265.67	101.07	101.26	1,26	166.03	164.60
S - 7	264.43	109.78	143.75	42,49	156.17	154.65
S - 8	264.25	110.68	150.00	6,25	155.06	153.57
S - 9	263.84	112.75	164.06	14,06	152.64	151.09
S - 10	262.84	120.56	198.47	34,41	144.00	142.28
S - 11	262.80	120.48	200.00	1,53	144.00	142.32
S - 12	261.34	107.25	250.00	50,00	155.67	154.09
S - 13	261.33	107.14	250.50	0,50	155.77	154.19
S - 14	260.23	97.08	288.24	37,74	164.70	163.15
S - 15	259.88	95.39	300.00	11,76	166.50	164.49
S - 16	259.28	93.32	320.67	20,67	168.16	165.96
S - 17	258.77	92.18	338.13	17,46	168.69	166.59
S - 18	258.43	91.42	350.00	11,87	168.74	167.01
S - 19	257.48	88.29	382.64	32,64	170.90	169.19
S - 20	256.97	85.42	400.00	17,36	172.86	171.55
S - 21	256.81	84.52	405.42	5,42	173.31	172.29
S - 22	256.15	80.76	428.26	22,83	176.89	175.39
S - 23	255.94	78.99	435.59	7,33	178.39	176.95
S - 24	255.65	76.59	445.53	9,94	180.18	179.06
S - 25	255.52	75.51	450.00	4,47	181.39	180.01
S - 26	255.35	74.33	455.85	5,85	182.10	181.02
S - 27	254.50	70.68	484.90	29,05	185.24	183.82
S - 28	254.06	70.00	500.00	15,10	185.63	184.06
S - 29	254.01	69.93	501.76	1,76	185.58	184.08
S - 30	253.63	67.73	514.67	12,91	187.59	185.90
S - 31	253.34	66.04	524.60	9,94	189.05	187.30
S - 32	252.90	51.79	539.78	15,18	192.59	191.11
S - 33	252.60	54.50	550.00	10,22	199.60	198.10
S - 34	252.54	52.89	552.13	2,13	201.58	199.65
S - 35	252.10	46.05	567.43	15,29	208.00	206.05
S - 36	251.40	39.88	591.49	24,07	213.03	211.52
S - 37	251.15	39.00	600.00	8,51	213.51	212.15
S - 38	251.07	38.47	602.51	2,51	213.85	212.60
S - 39	250.74	36.10	614.03	11,52	216.08	214.64
S - 40	250.43	33.94	624.63	10,60	217.82	216.49
S - 41	250.18	32.15	633.38	8,76	219.50	218.03
S - 42	249.89	30.14	643.25	9,87	221.03	219.75
S - 43	249.80	29.51	646.29	3,04	221.79	220.29

mipaaft
ministero delle politiche agricole alimentari, forestali e del turismo

FSC Fondo per lo Sviluppo e la Coesione

PROGRAMMA OPERATIVO AGRICOLTURA 2014 - 2020
Sottopiano 2 - Interventi nel campo delle Infrastrutture irrigue

C.U.P. E96J16001360009

CONSORZIO DI BONIFICA "VELIA"

Località Piano della Rocca, 84060 - PRIGNANO CILENTO (SA)
Tel. 0974/837206 - Fax. 0974/837154 - Pec: consorziovelia@pec.it - www.consorziovelia.com

COMPLETAMENTO IMPIANTO IRRIGUO DELL'ALENTO
Sistema di distribuzione intersettoriale (3° lotto di distribuzione - 1° stralcio)

Fatt. tecnico-economica ☐ Progetto definitivo ☐ Progetto esecutivo ■

Elaborato	Scala	Data	Revisione
L7	1:2.500/250	Settembre 2020	■1 ☐2 ☐3 ☐4 ☐5 ☐6

Oggetto

Profili longitudinali delle condotte secondarie
Profilo R, S

TIPOLOGIA ELABORATO	☐ Descrittivo	■ Grafico	☐ Calcolo
☐ Economico	☐ Sicurezza	☐ Disciplinare - Contrattuale	☐ Altro

PROGETTISTA
Velia Ingegneria e Servizi Srl
Loc. Piano Della Rocca 84060 - Prignano Cilento (SA)
Tel. 0974/837206 - Pec: veliaingegneria@pec.it
Ing. Gaetano Suppa
Iscritto all'Albo degli Ingegneri di Salerno n. 1854 dal 12.09.1983

GEOLOGO
Dott. Geol. Francesco Peduto
Iscritto all'Albo dei Geologi Regione Campania n. 2683 dal 06.05.1988

RESPONSABILE UNICO DEL PROCEDIMENTO
Ing. Giancarlo Greco
Iscritto all'Albo degli Ingegneri di Salerno n. 5168 dal 11.09.2006
Consorzio di Bonifica "Velia"
Loc. Piano Della Rocca 84060 - Prignano Cilento (SA)
Tel. 0974/837206 - Fax 0974/837154 - Pec: consorziovelia@pec.it

Rif. archivio digitale - **15g.2020/Ve.Ing.**