

**Documentazione fotografica**



Foto 1



Foto 2



Foto 3

**mipaft**

ministero delle politiche agricole alimentari, forestali e del turismo

**FSC**

Fondo per lo Sviluppo e la Coesione

**PROGRAMMA OPERATIVO AGRICOLTURA 2014 - 2020**

Sottopiano 2 - Interventi nel campo delle Infrastrutture irrigue

C.U.P. E96J16001360009

**CONSORZIO DI BONIFICA "VELIA"**

Località Piano della Rocca, 84060 - PRIGNANO CILENTO (SA)

Tel. 0974/837206 - Fax. 0974/837154 - Pec: consorziovelia@pec.it - www.conorziovelia.com

**COMPLETAMENTO IMPIANTO IRRIGUO DELL'ALENTO**  
Sistema di distribuzione intersettoriale (3° lotto di distribuzione - 1° stralcio)

Fatt. tecnico-economica  Progetto definitivo  Progetto esecutivo

Elaborato **O4** Scala **Varie** Data **Settembre 2020** Revisione  1  2  3  4  5  6

**Adduttore Alento**  
Risanamento piazzale IE3

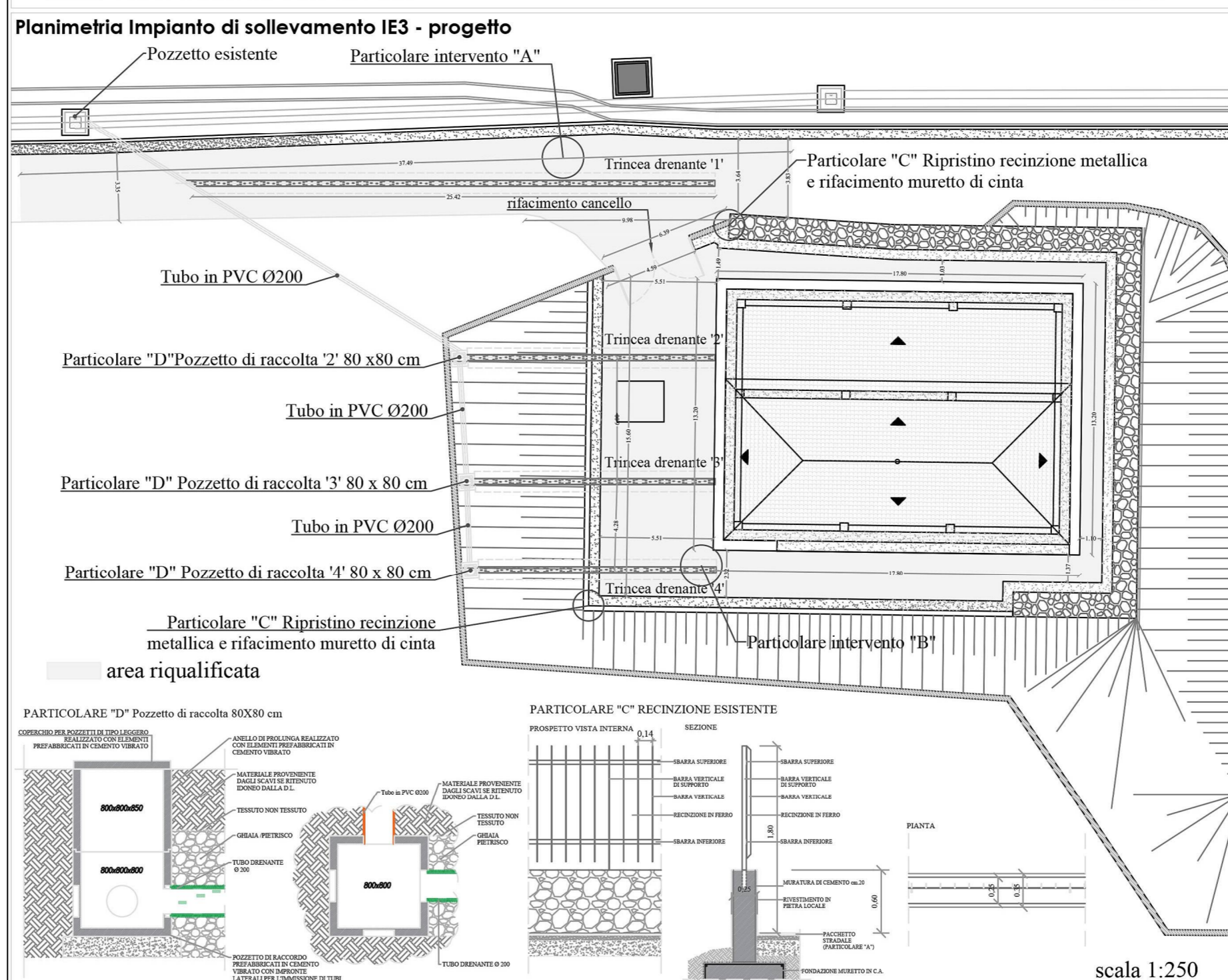
<b>TIPOLOGIA ELABORATO</b>	<input type="checkbox"/> Descrittivo	<input checked="" type="checkbox"/> Grafico	<input type="checkbox"/> Calcolo
<input type="checkbox"/> Economico	<input type="checkbox"/> Sicurezza	<input type="checkbox"/> Disciplinare - Contrattuale	<input type="checkbox"/> Altro

**PROGETTISTA**  
Velia Ingegneria e Servizi Srl  
Loc. Piano Della Rocca 84060 - Prignano Cilento (SA)  
Tel. 0974/837206 - Pec: veliaingegneria@pec.it  
**Ing. Gaetano Suppa**  
Iscritto all'Albo degli Ingegneri di Salerno n. 1854 dal 12.09.1983

**RESPONSABILE UNICO DEL PROCEDIMENTO**  
**Ing. Giancarlo Greco**  
Iscritto all'Albo degli Ingegneri di Salerno n. 5168 dal 11.09.2006  
Consorzio di Bonifica "Velia"  
Loc. Piano Della Rocca 84060 - Prignano Cilento (SA)  
Tel. 0974/837206 - Fax 0974/837154 - Pec: consorziovelia@pec.it

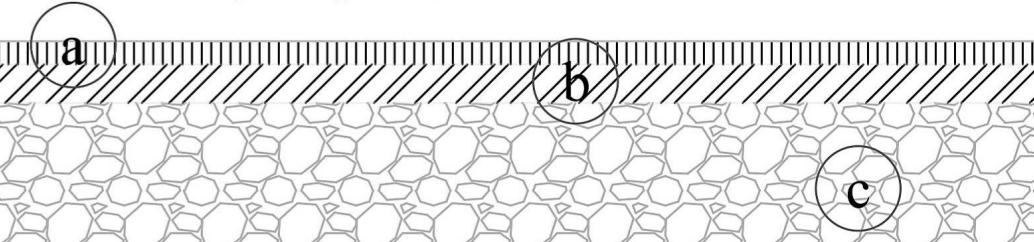
**GEOLOGO**  
**Dot. Geol. Francesco Peduto**  
Iscritto all'Albo dei Geologi Regione Campania n. 2683 dal 06.05.1988

Rif. archivio digitale - 15g.2020/Ve.Ing.

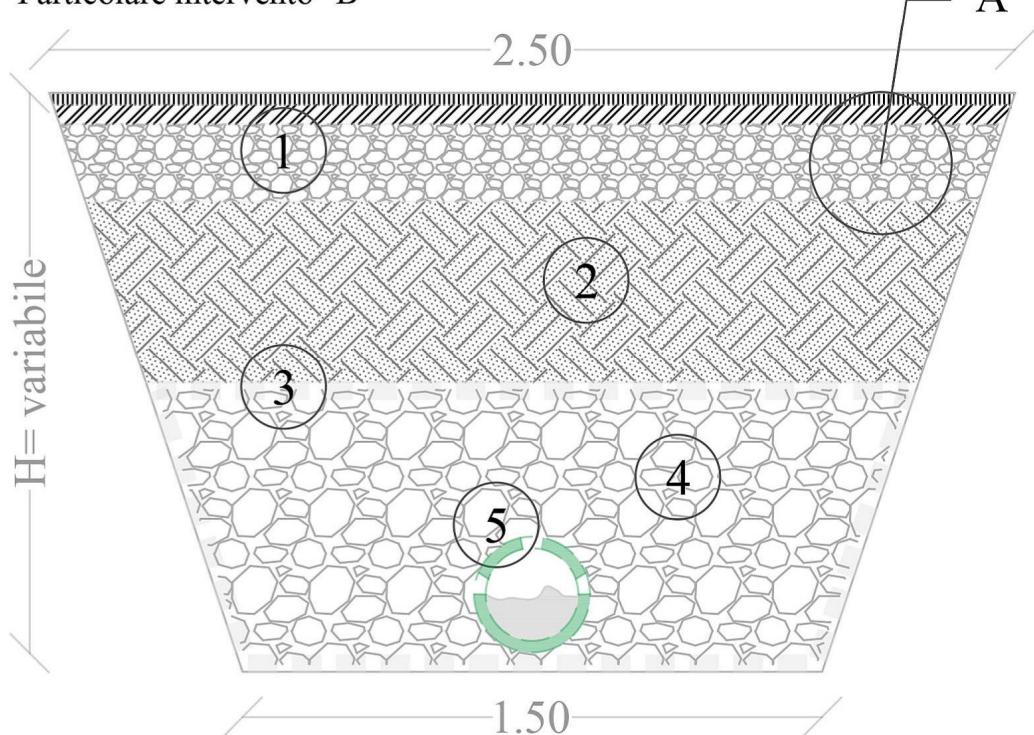


**Particolare intervento "A"**

- a = tappetino di usura o strato di usura cm.3
- b = binder o strato di collegamento cm. 5
- c = massiccata composta da pietrisco, sassi o altro materiale incoerente cm. 20



**Particolare intervento "B"**



- 1= pacchetto stradale (particolare "A")
- 2= materiale proveniente dagli scavi se ritenuto idoneo dalla D.L.
- 3= tessuto non tessuto
- 4= ghiaia/pietrisco

scala 1:20