

PROGRAMMA OPERATIVO AGRICOLTURA 2014 - 2020
Interventi nel campo delle infrastrutture irrigue
P.S.R.N. 2014 - 2020 - Tipologia 4.3.1
- C.U.P. E54B12000120006

CONSORZIO DI BONIFICA "VELIA"

Località Piano della Rocca, 84060 - PRIGNANO CILENTO (SA)
Tel. 0974/837206 - Fax. 0974/837154 - Pec: Consorziovelia@pec.it - www.consorziovelia.com

**COMPLETAMENTO IMPIANTO
IRRIGUO DELL'ALENTO**

Nuovi compresori irrigui nel bacino dell'Alento
Ristrutturazione, ammodernamento, completamento
Lavori di messa in sicurezza per garantire l'approvvigionamento del distretto E3

Elaborato **B2.4** Scala 1:5.000 Data Aprile 2024 Revisione 1 2 3 4 5 6

Oggetto **PROGETTO ESECUTIVO**


Altri vincoli e destinazioni specifiche

TIPOLOGIA ELABORATO	<input type="checkbox"/> Descrittivo	<input checked="" type="checkbox"/> Grafico	<input type="checkbox"/> Calcolo
	<input type="checkbox"/> Economico	<input type="checkbox"/> Sicurezza	<input type="checkbox"/> Disciplinare/Contrattuale
		<input type="checkbox"/> Altro	

Progettista
Velia Ingegneria e Servizi Srl
Ing. Gaetano Suppa
Albo degli Ingegneri di Salerno n. 1854

Responsabile Unico del Procedimento
Consorzio di Bonifica "Velia"
Ing. Marcello Nicodemo
Albo degli Ingegneri di Salerno n. 1931









Riferimenti archivio digitale: 14e/Ve.Ing.










 Area di intervento

Scala 1:5.000
0 25 m 50 m 250 m 500 m



ALTRI VINCOLI E DESTINAZIONI SPECIFICHE

-  Centri storici (art. 16)
-  Contesti dei centri storici e dei siti d'interesse archeologico (art. 15)
-  Siti archeologici (art. 16)
-  Siti archeologici (art. 16) aggiunti dalle osservazioni accolte dal C.R.
-  Ambienti archeologici di attenzione (art. 16)
-  Ambienti archeologici di attenzione (art. 16) aggiunti con osservazioni
-  Ambienti del paesaggio agrario (art. 15)
-  Beni di specifico interesse storico, artistico, culturale, antropologico, e documentario (art. 16)

-  Percorsi e viabilità storica (art. 16)
-  Punti panoramici (art. 15)
-  Strade panoramiche (art. 15)
-  Emergenze floristiche, vegetazionali e faunistiche (art. 12)
-  Aree di interesse idrogeologico (art. 12)
-  Geositi di interesse stratigrafico, paleoambientale, paleobiologico, strutturale e geomorfologico (art. 12)
-  Grotte e risorgenze (art. 12)
-  Limite aree contigue
-  Limite Parco Nazionale del Cilento, Vallo di Diano e Alburni

