




Progetto cofinanziato dal POC Campania 2014-2020



CONSORZIO DI BONIFICA "VELIA"

Località Piano della Rocca, 84060 - Prignano Cilento (SA)

Tel. 0974/837206 - Fax. 0974/837154 - Pec: consorziovelia@pec.it - www.consorziovelia.com

LINEA D'AZIONE - RIGENERAZIONE URBANA
Fondo di rotazione per la progettazione degli Enti locali



PARKWAY ALENTO (2° STRALCIO)

Interventi di tutela, valorizzazione e promozione della fruizione sostenibile del patrimonio naturale del SIC Alento (IT8050012) - Rete Natura 2000

Livello di progettazione
Fatt. tecnico - economica Progetto definitivo Progetto esecutivo

Cod. elaborato **Q5.4a** Scala **Varie** Data **Agosto 2019** Revisione

Titolo elaborato
Ciclovia dell'Alento
Quadrante C - Nodo "Omignano"
Recupero ponte ferroviario dismesso (rilievo)
Cod. Intervento Ar1

TIPOLOGIA ELABORATO
 Descrittivo Grafico Calcolo
 Economico Sicurezza Disciplinare/Contrattuale Altro

PROGETTISTA
Velia Ingegneria e Servizi Srl
Ing. Gaetano Suppa
Iscritto all'Albo degli Ingegneri di Salerno n. 1854 dal 12.09.1983

R.U.P.
Consorzio di Bonifica "Velia"
Ing. Marcello Nicodemo
Iscritto all'Albo degli Ingegneri di Salerno n. 1931 dal 14.04.1984

GEOLOGO
Dott. Geol. Giuseppe Daronzo
Iscritto all'Albo dei Geologi della Regione Campania n. 747

Rif.to archivio digitale: N.31.2019/Ve.Ing.

CUP: E37B16001500004




Vista aerea da sud - ovest



Vista aerea da ovest



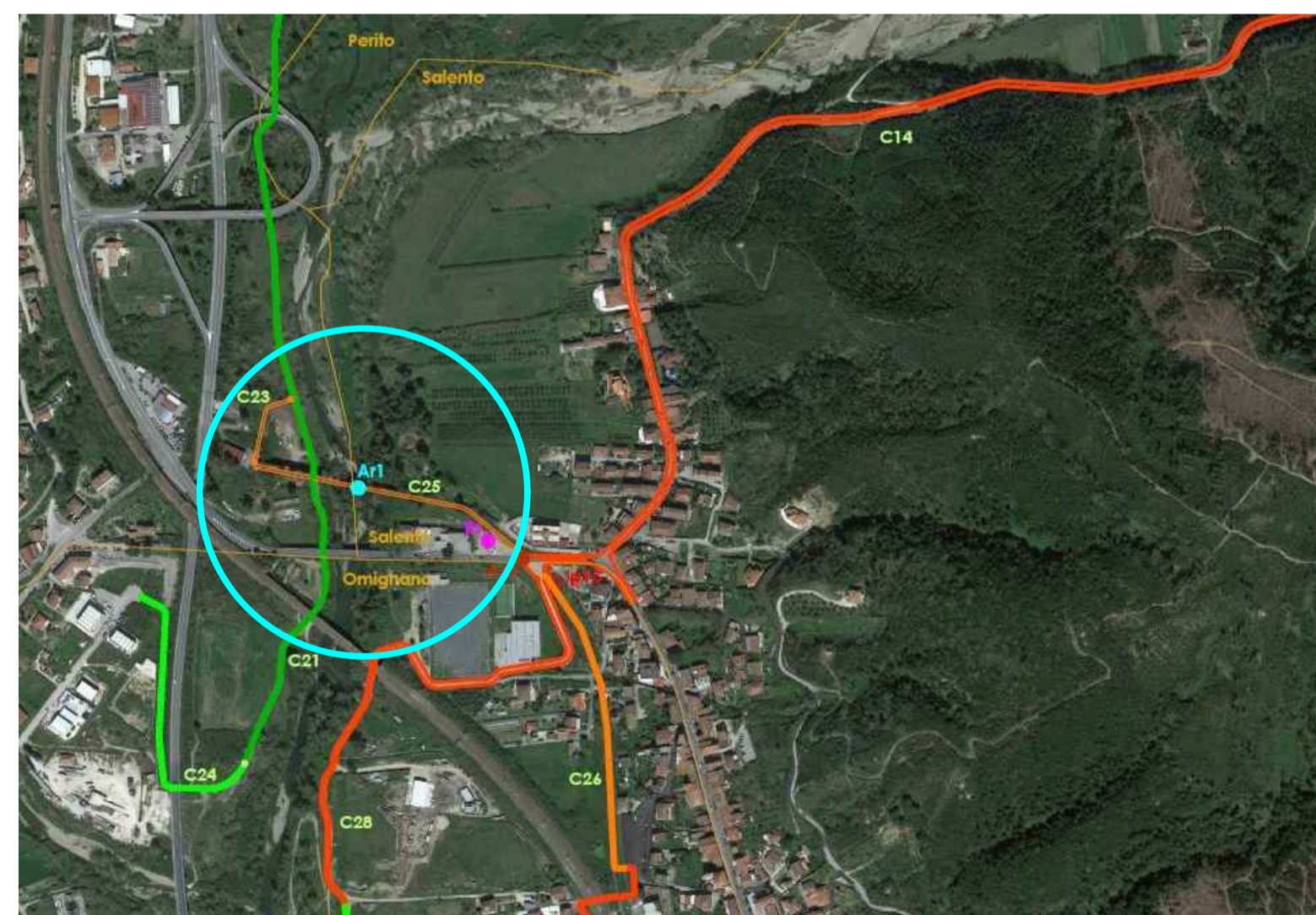
Vista aerea da sud



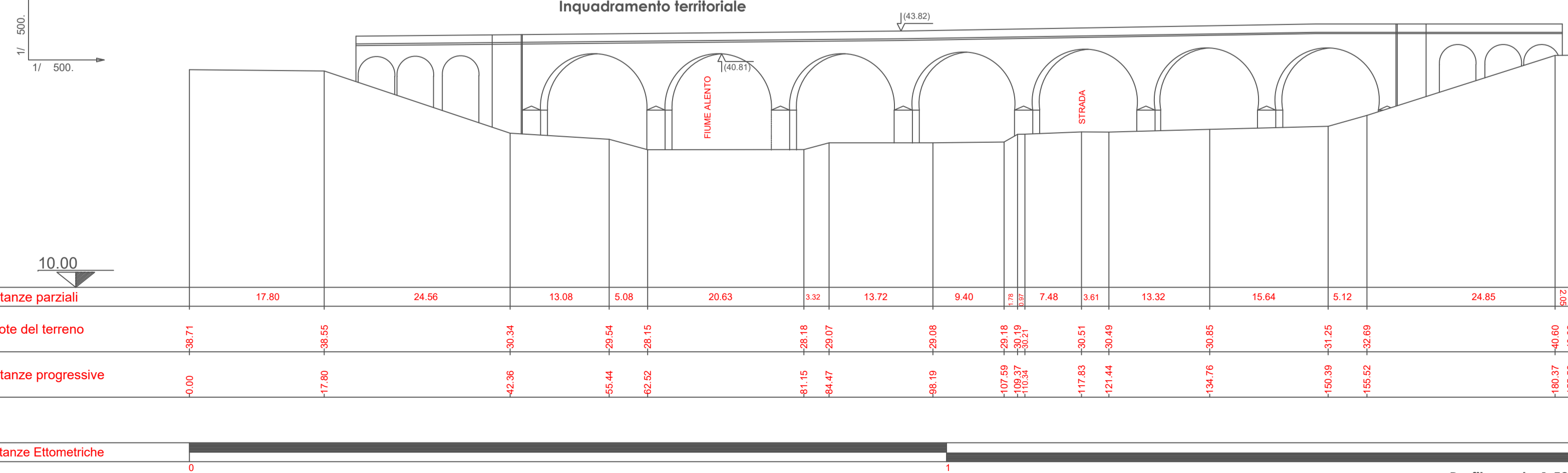
Vista aerea da nord



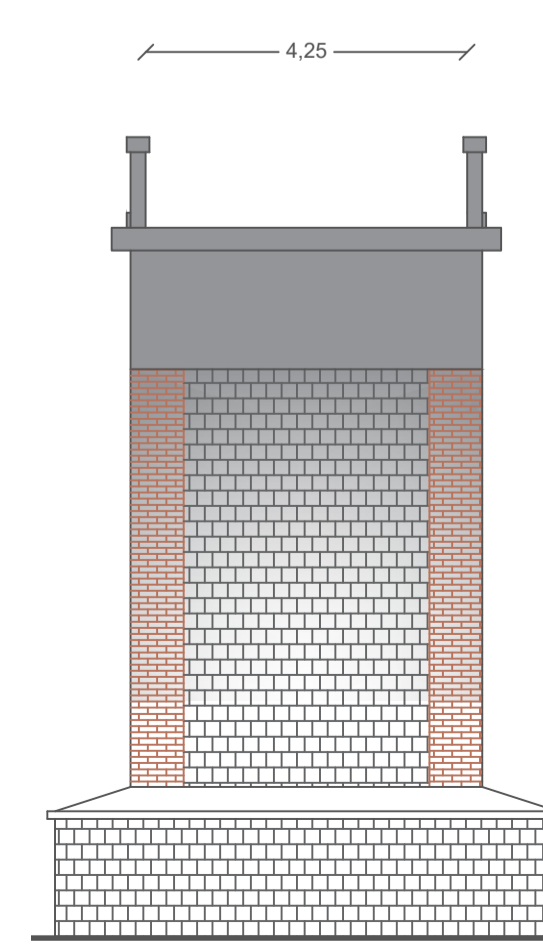
Vista da sud



Inquadramento territoriale



Profilo scala 1:500



Sezione trasversale scala 1:100



Vista aerea da sud