





Progetto cofinanziato dal POC Campania 2014-2020



CONSORZIO DI BONIFICA "VELIA"

Località Piano della Rocca, 84060 - Prignano Cilento (SA)
Tel. 0974/837206 - Fax. 0974/837154 - Pec: consorziovelia@pec.it - www.consorziovelia.com

LINEA D'AZIONE - RIGENERAZIONE URBANA
Fondo di rotazione per la progettazione degli Enti locali



PARKWAY ALENTO (2° STRALCIO)

Interventi di tutela, valorizzazione e promozione della fruizione sostenibile del patrimonio naturale del SIC Alento (IT8050012) - Rete Natura 2000

Livello di progettazione
Fatt. tecnico - economica Progetto definitivo Progetto esecutivo

Cod. elaborato **Q5.5a** Scala **Varie** Data **Agosto 2019** Revisione **1 2 3 4 5 6**

Titolo elaborato
Ciclovia dell'Alento
Quadrante E - Nodo "Velina"
Collegamento Castelnuovo C.to - Casal Velino / Passerella ciclopedonale (rilievo)
Cod. Intervento Ar2

TIPOLOGIA ELABORATO
 Descrittivo Grafico Calcolo
 Economico Sicurezza Disciplinare/Contrattuale Altro

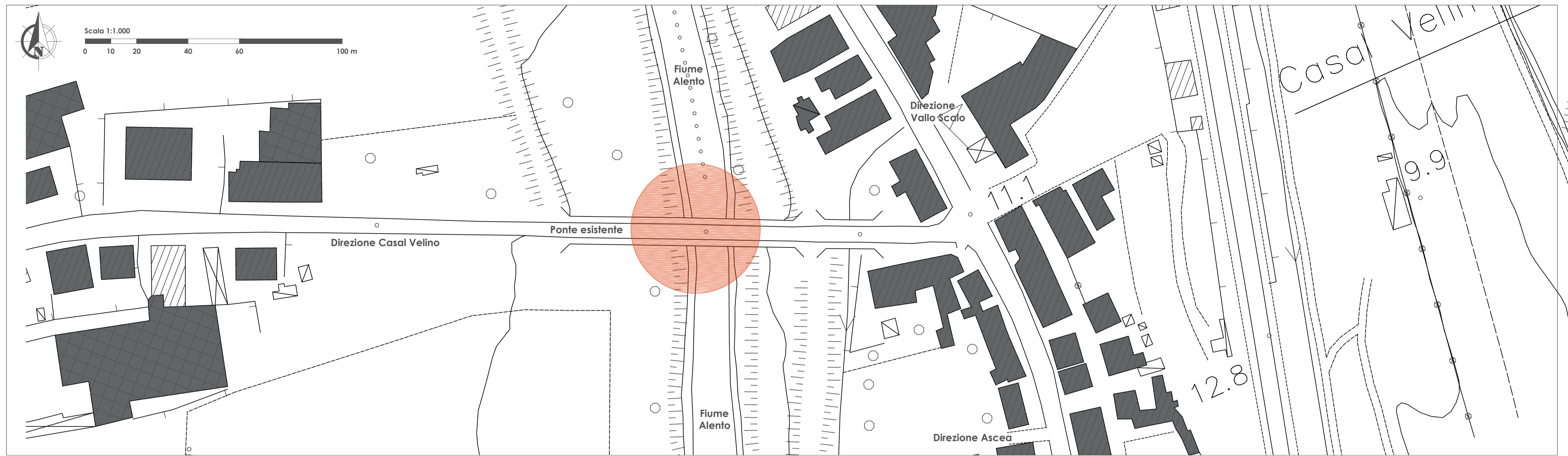
PROGETTISTA
Velia Ingegneria e Servizi Srl
Ing. Gaetano Suppa
Iscritto all'Albo degli Ingegneri di Salerno n. 1854 dal 12.09.1983

R.U.P.
Consorzio di Bonifica "Velia"
Ing. Marcello Nicodemo
Iscritto all'Albo degli Ingegneri di Salerno n. 1931 dal 16.04.1984

GEOLOGO
Dott. Geol. Giuseppe Doronzo
Iscritto all'Albo dei Geologi della Regione Campania n. 747

Rif.to archivio digitale: N.31.2019/Ve.Ing.

CUP: E37B16001500004



Corografia dello stato dei luoghi



Inquadramento su ortofoto dello stato dei luoghi



Vista fotografica del ponte esistente da sud - est



Vista aerea da sud



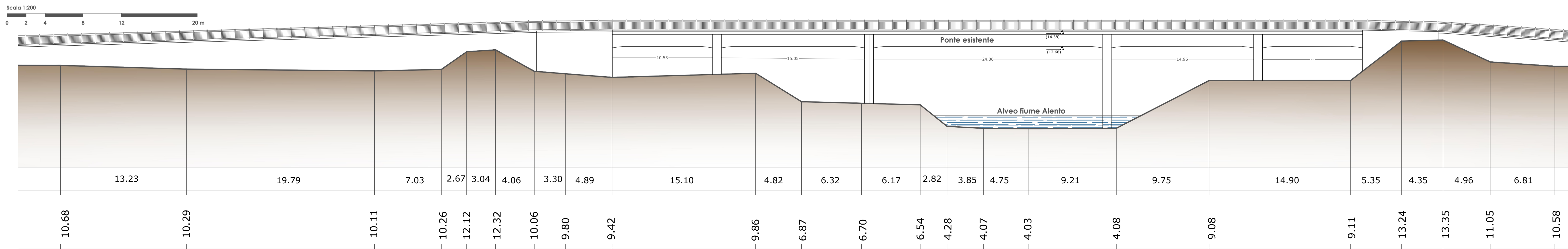
Vista aerea da sud - ovest



Vista aerea da sud - est



Panoramica da sud del ponte sull'Alento



Sezione longitudinale dello stato dei luoghi