




Progetto cofinanziato
dal POC Campania
2014-2020




CONSORZIO DI BONIFICA "VELIA"

Località Piano della Rocca, 84060 - Prignano Cilento (SA)
Tel. 0974/837206 - Fax. 0974/837154 - Pec: consorziovelia@pec.it - www.consorziovelia.com

LINEA D'AZIONE - RIGENERAZIONE URBANA

Fondo di rotazione per la progettazione degli Enti locali



PARKWAY ALENTO (2° STRALCIO)

Interventi di tutela, valorizzazione e promozione della fruizione sostenibile del patrimonio naturale del SIC Aleno (IT8050012) - Rete Natura 2000

Livello di progettazione
Fatt. tecnico - economica Progetto definitivo Progetto esecutivo

Cod. elaborato **Q5.6b** Scala **Varie** Data **Agosto 2019** Revisione

Titolo elaborato
Ciclovía dell'Alento
Quadrante F - Nodo "Foce"
Collegamento Ascea - Casal Velino / Passerella ciclopedonale (progetto)
Cod. Intervento Ar3

TIPOLOGIA ELABORATO
 Descrittivo Grafico Calcolo
 Economico Sicurezza Disciplinare/Contrattuale Altro

PROGETTISTA
Velia Ingegneria e Servizi Srl
Ing. Gaetano Suppa
Iscritto all'Albo degli Ingegneri di Salerno n. 1854 dal 12.09.1983

R.U.P.
Consorzio di Bonifica "Velia"
Ing. Marcello Nicodemo
Iscritto all'Albo degli Ingegneri di Salerno n. 1931 dal 14.04.1984

GEOLOGO
Dott. Geol. Giuseppe Doranzo
Iscritto all'Albo dei Geologi della Regione Campania n. 747

Rif.to archivio digitale: N.31.2019/Ve.Ing.

CUP: E37B16001500004



Simulazione fotorealistica su ortofoto



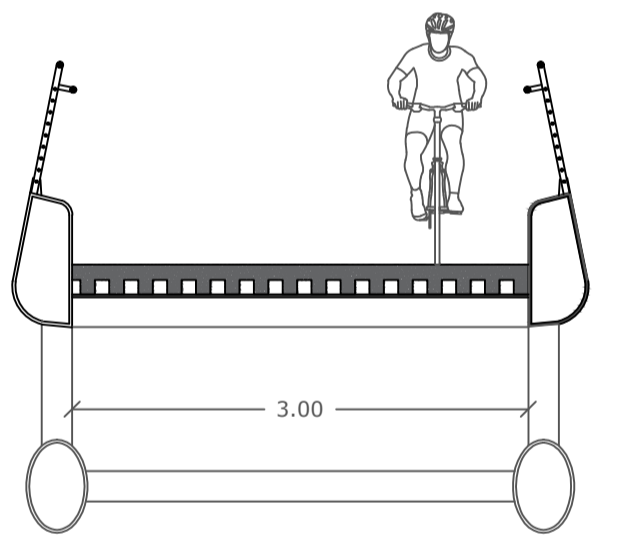
Simulazione fotorealistica dell'intervento



Fotosimulazione panoramica dalla località Foce



Render tipologico



Sezione trasversale dell'impalcato
Particolare tecnologico scala 1:50

Impalcato metallico

Supporti in cls
(In corrispondenza di quelli del ponte viario)



Render

