Progetto cofinanziato dal POC Campania 2014-2020

CONSORZIO DI BONIFICA "VELIA"

Località Piano della Rocca, 84060 - Prignano Cilento (SA)
Tel. 0974/837206 - Fax. 0974/837154 - Pec: consorziovelia@pec.it - www.consorziovelia.com

LINEA D'AZIONE - RIGENERAZIONE URBANA
Fondo di rotazione per la progettazione degli Enti locali

PARKWAY ALENTO (2° STRALCIO)
II lotto - Ciclovia dell'Alento

Interventi di tutela, valorizzazione e promozione della fruizione sostenibile del patrimonio naturale del SIC Alento (IT8050012) - Rete Natura 2000

Livello di progettazione: Fattib. tecnico - economica ☐ Progetto definitivo ☐ Progetto esecutivo ■

Cod. elaborato	Scala	Data	Revisione
G18	Varie	Novembre 2019	1 ☐ 2 ☐ 3 ☐ 4 ☐ 5 ☐ 6

Titolo elaborato

Planimetrie topografiche e profili
(Tratto 43)

TIPOLOGIA ELABORATO			
	☐ Descrittivo	■ Grafico	☐ Calcolo
☐ Economico	☐ Sicurezza	☐ Disciplinare/Contrattuale	☐ Altro

PROGETTISTA
Velia Ingegneria e Servizi Srl
Ing. Gaetano Suppa
Iscritto all'Albo degli Ingegneri di Salerno n. 1854 dal 12.09.1983

GEOLOGO
Dott. Geol. Giuseppe Doronzo
Iscritto all'Albo dei Geologi della Regione Campania n. 747

R.U.P.
Consorzio di Bonifica "Velia"
Ing. Marcello Nicodemo
Iscritto all'Albo degli Ingegneri di Salerno n. 1931 dal 16.04.1984

Rif.to archivio digitale: N.31b.2019/Ve.Ing. | CUP: E37816001500004

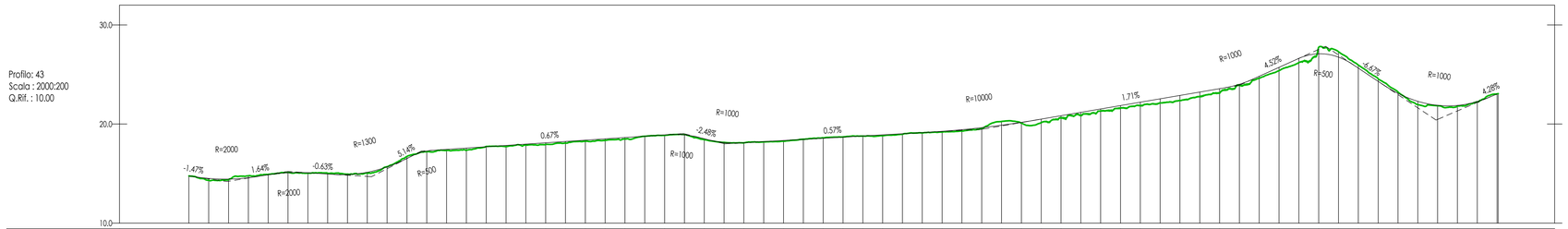

NUMERO SEZIONE	DISTANZE PROGRESSIVE	DISTANZE PARZIALI	QUOTE TERRENO	QUOTE PROGETTO
1	0+000.00		+4.76	+4.76
2	0+020.00	20.00	+4.51	+4.51
3	0+040.00	20.00	+4.38	+4.44
4	0+060.00	20.00	+4.77	+4.58
5	0+080.00	20.00	+4.92	+4.88
6	0+100.00	20.00	+5.12	+5.08
7	0+120.00	20.00	+5.03	+5.08
8	0+140.00	20.00	+5.03	+4.96
9	0+160.00	20.00	+4.95	+4.90
10	0+180.00	20.00	+5.04	+5.13
11	0+200.00	20.00	+5.69	+5.67
12	0+220.00	20.00	+6.73	+6.52
13	0+240.00	20.00	+7.20	+7.27
14	0+260.00	20.00	+7.33	+7.44
15	0+280.00	20.00	+7.34	+7.57
16	0+300.00	20.00	+7.74	+7.71
17	0+320.00	20.00	+7.72	+7.84
18	0+340.00	20.00	+7.87	+7.97
19	0+360.00	20.00	+7.94	+8.10
20	0+380.00	20.00	+8.08	+8.24
21	0+400.00	20.00	+8.26	+8.37
22	0+420.00	20.00	+8.36	+8.50
23	0+440.00	20.00	+8.48	+8.64
24	0+460.00	20.00	+8.76	+8.77
25	0+480.00	20.00	+8.85	+8.90
26	0+500.00	20.00	+8.94	+8.90
27	0+520.00	20.00	+8.42	+8.92
28	0+540.00	20.00	+8.15	+8.13
29	0+560.00	20.00	+8.10	+8.11
30	0+580.00	20.00	+8.19	+8.23
31	0+600.00	20.00	+8.26	+8.34
32	0+620.00	20.00	+8.47	+8.45
33	0+640.00	20.00	+8.61	+8.57
34	0+660.00	20.00	+8.70	+8.68
35	0+680.00	20.00	+8.78	+8.79
36	0+700.00	20.00	+8.81	+8.91
37	0+720.00	20.00	+8.97	+9.02
38	0+740.00	20.00	+9.10	+9.14
39	0+760.00	20.00	+9.19	+9.26
40	0+780.00	20.00	+9.28	+9.43
41	0+800.00	20.00	+9.54	+9.63
42	0+820.00	20.00	+9.76	+9.88
43	0+840.00	20.00	+10.09	+10.17
44	0+860.00	20.00	+10.14	+10.49
45	0+880.00	20.00	+10.64	+10.85
46	0+900.00	20.00	+10.88	+11.18
47	0+920.00	20.00	+11.33	+11.52
48	0+940.00	20.00	+11.62	+11.86
49	0+960.00	20.00	+11.86	+12.20
50	0+980.00	20.00	+12.13	+12.54
51	1+000.00	20.00	+12.37	+12.88
52	1+020.00	20.00	+12.80	+13.23
53	1+040.00	20.00	+13.11	+13.57
54	1+060.00	20.00	+13.91	+14.11
55	1+080.00	20.00	+14.62	+14.81
56	1+100.00	20.00	+15.39	+15.72
57	1+120.00	20.00	+16.20	+16.62
58	1+140.00	20.00	+17.09	+17.73
59	1+160.00	20.00	+17.29	+18.73
60	1+180.00	20.00	+15.94	+15.64
61	1+200.00	20.00	+14.57	+14.50
62	1+220.00	20.00	+13.23	+13.10
63	1+240.00	20.00	+11.97	+12.29
64	1+260.00	20.00	+11.84	+11.88
65	1+280.00	20.00	+11.81	+11.87
66	1+300.00	20.00	+12.24	+12.27
67	1+320.00	20.00	+12.74	+12.04

Scala 1:1.000
0 10 20 40 100 m
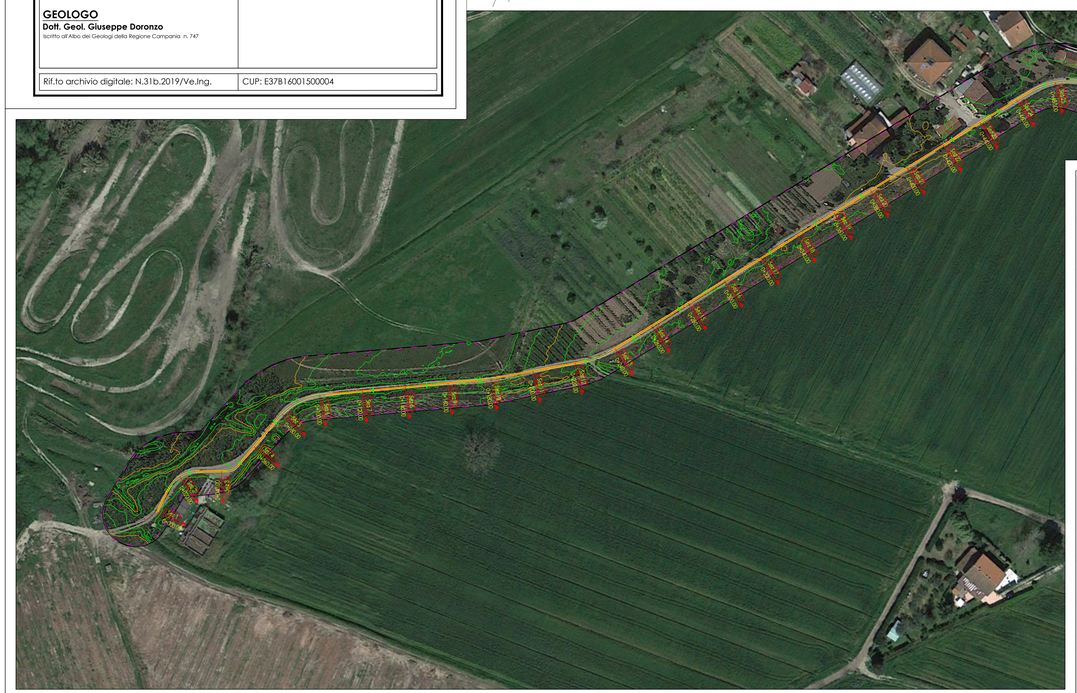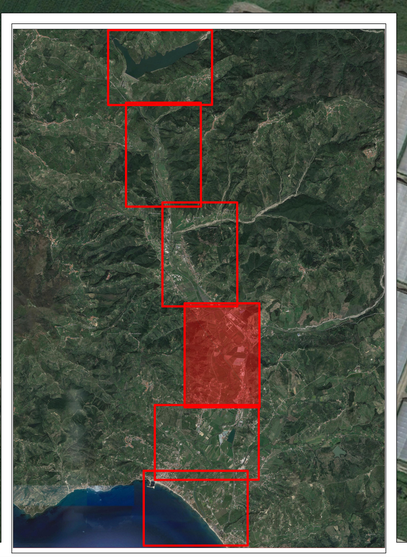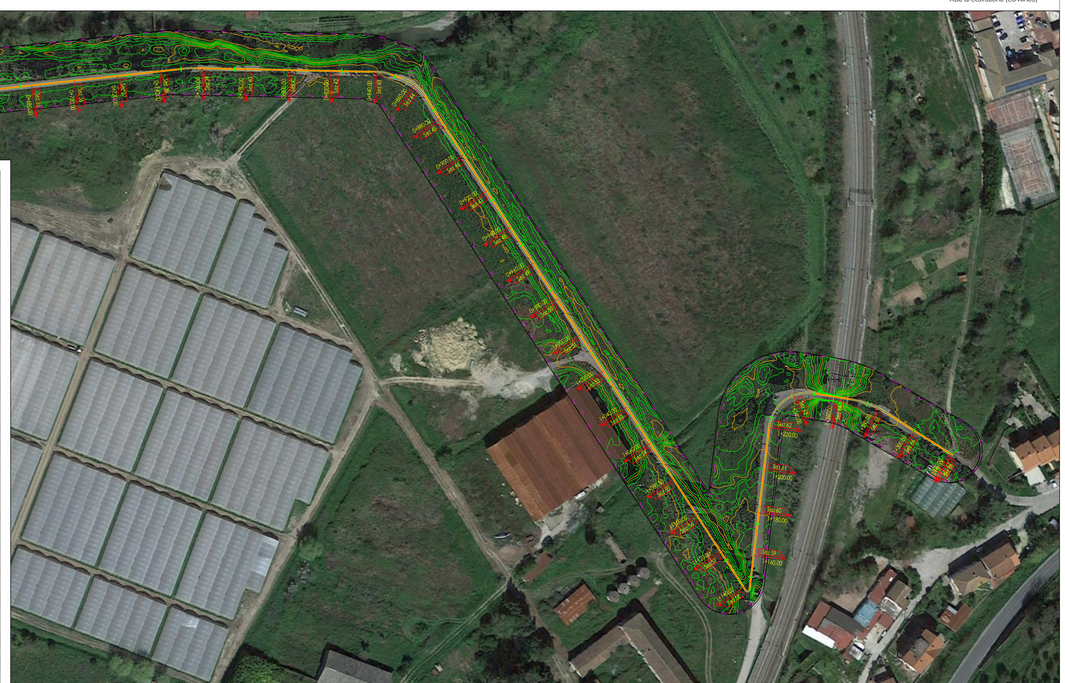
LEGENDA
- 0+000 / 001 Distanza progressiva / Numero sezione
- Curve di livello principali
- Curve di livello secondarie
- Delimitazione rilievo topografico
- Asse di costruzione (rettilineo)
- Asse di costruzione (curvilineo)