Progetto cofinanziato dal POC Campania 2014-2020

CONSORZIO DI BONIFICA "VELIA"

Località Piano della Rocca, 84060 - Pignano Cilento (SA)
Tel. 0974/837206 - Fax. 0974/837164 - Pec: consorziovelia@pec.it - www.consorziovelia.com

LINEA D'AZIONE - RIGENERAZIONE URBANA
Fondo di rotazione per la progettazione degli Enti locali

PARKWAY ALENTO (2° STRALCIO)
II lotto - Ciclovia dell'Alento

Interventi di tutela, valorizzazione e promozione della fruizione sostenibile del patrimonio naturale del SIC Alento (IT8050012) - Rete Natura 2000

Livello di progettazione
Fattib. tecnico - economica ☐ Progetto definitivo ☐ Progetto esecutivo ☒

Cod. elaborato	Scala	Data	Revisione
G27	Varie	Novembre 2019	☐ ☐ ☐ ☐ ☐

Titolo elaborato

Planimetrie topografiche e profili

(Ritratti 63 - 64 - 65)

TIPOLOGIA ELABORATO			
	☐ Descrittivo	☒ Grafico	☐ Calcolo
☐ Economico	☐ Sicurezza	☐ Disciplinare/Contrattuale	☐ Altro

PROGETTISTA
Velia Ingegneria e Servizi Srl
Ing. Gaetano Suppa
Iscritto all'Ordine degli Ingegneri di Salerno n. 1854 dal 12.09.1983

GEOLOGO
Dott. Geol. Giuseppe Dorazio
Iscritto all'Albo dei Geologi della Regione Campania n. 747

R.U.P.
Consorzio di Bonifica "Velia"
Ing. Marcello Nicodemo
Iscritto all'Albo degli Ingegneri di Salerno n. 1701 dal 16.04.1984

Rif. to archivio digitale: N.3 lb.2019/Vie.Ing.
CUP: E37B16001500004

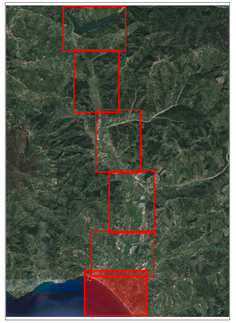

Scala 1:1.000
0 10 20 40 100 m

LEGENDA
- Distanza progressiva
- Numero sezione
- Punti di rottura principali
- Curve di livello secondarie
- Delimitazione ideal topografica
- Asse di costruzione (rettifilreo)
- Asse di costruzione (curvilineo)

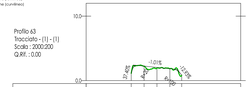

NUMERO SEZIONE	1	2	3	4
DISTANZE PROGRESSIVE	0+000.00	0+020.00	0+040.00	0+056.41
DISTANZE PARZIALI	20.00	20.00	20.00	16.41
QUOTE TERRENO	1.11	1.23	1.14	1.16
QUOTE PROGETTO	1.11	1.23	1.14	1.16

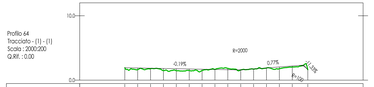

NUMERO SEZIONE	1	2	3	4	5	6	7	8	9	10	11	12	13	14
DISTANZE PROGRESSIVE	0+000.00	0+020.00	0+040.00	0+060.00	0+080.00	0+100.00	0+120.00	0+140.00	0+160.00	0+180.00	0+200.00	0+220.00	0+240.00	0+257.85
DISTANZE PARZIALI	20.00	20.00	20.00	20.00	20.00	20.00	20.00	20.00	20.00	20.00	20.00	20.00	20.00	17.85
QUOTE TERRENO	1.10	1.12	1.19	1.18	1.18	1.16	1.12	1.10	1.11	1.12	1.19	1.19	1.19	1.22
QUOTE PROGETTO	1.10	1.09	1.10	1.11	1.11	1.11	1.10	1.10	1.11	1.12	1.19	1.19	1.19	1.22

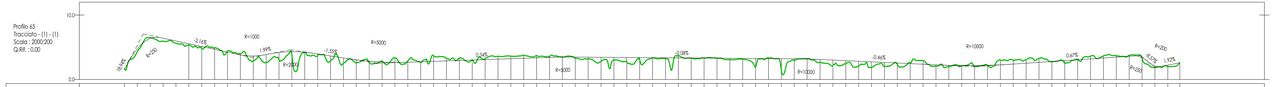

| NUMERO SEZIONE | 1 | 2 | 3 | 4 | 5 | 6 | 7 | 8 | 9 | 10 | 11 | 12 | 13 | 14 | 15 | 16 | 17 | 18 | 19 | 20 | 21 | 22 | 23 | 24 | 25 | 26 | 27 | 28 | 29 | 30 | 31 | 32 | 33 | 34 | 35 | 36 | 37 | 38 | 39 | 40 | 41 | 42 | 43 | 44 | 45 | 46 | 47 | 48 | 49 | 50 | 51 | 52 | 53 | 54 | 55 | 56 | 57 | 58 | 59 | 60 | 61 | 62 | 63 | 64 | 65 | 66 | 67 | 68 | 69 | 70 | 71 | 72 | 73 | 74 | 75 | 76 | 77 | 78 | 79 | 80 | 81 | 82 | 83 |
|---|---|---|---|---|---|---|---|---|---|---|---|---|---|---