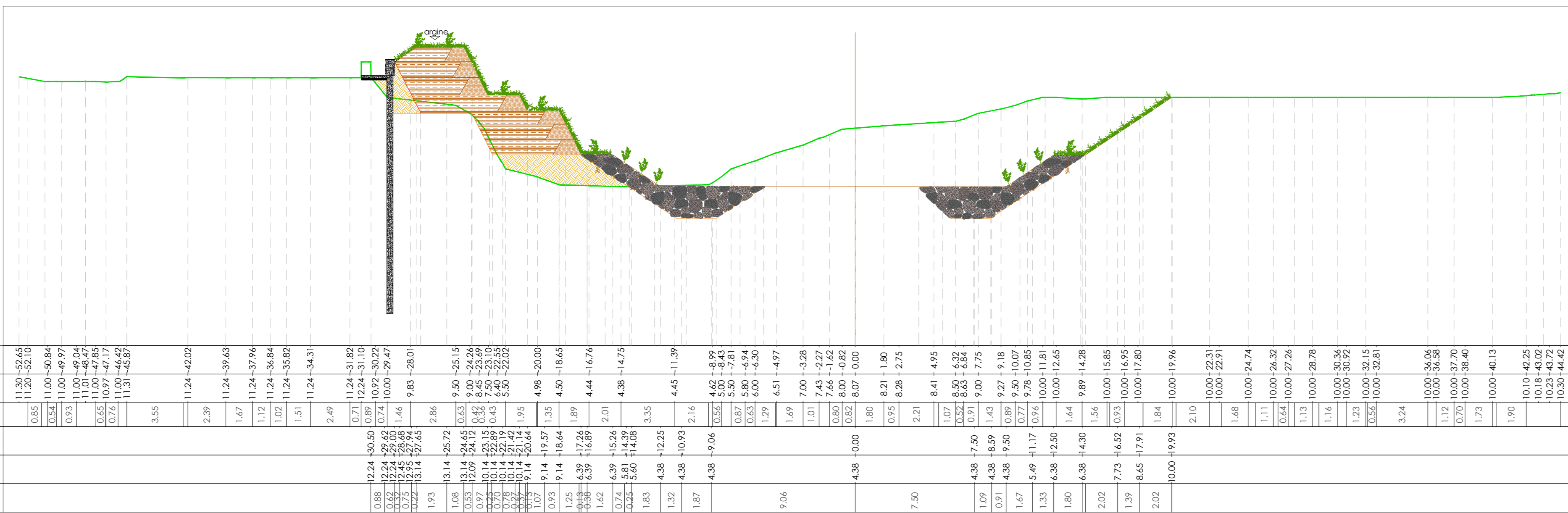
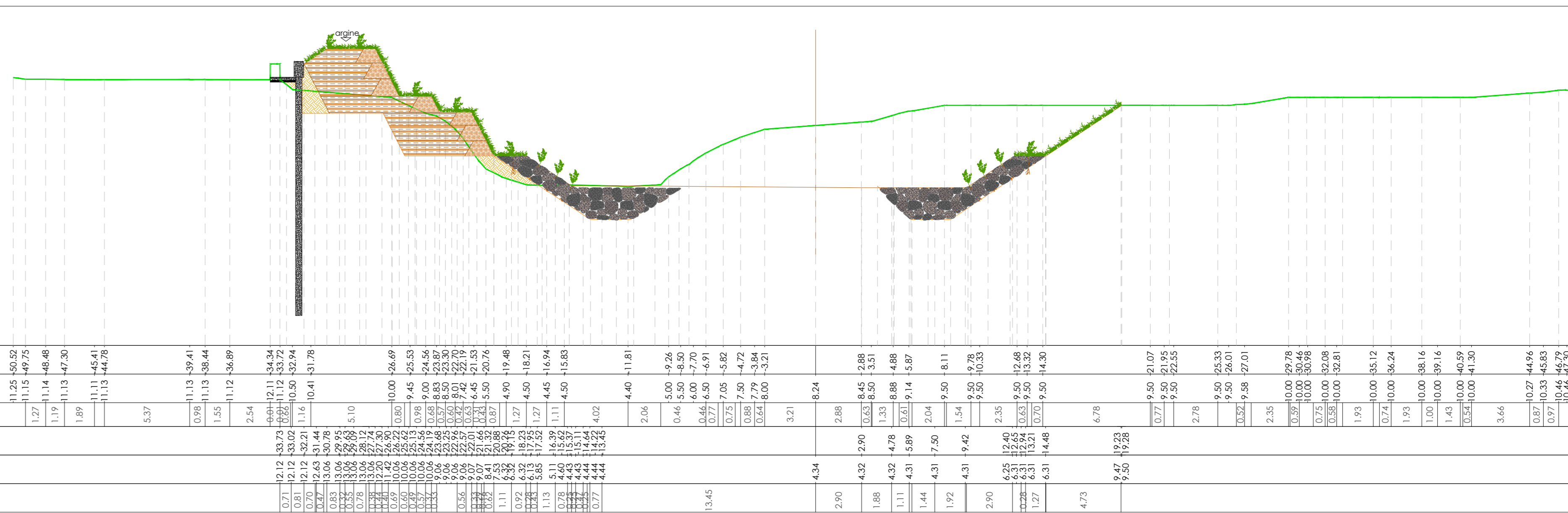


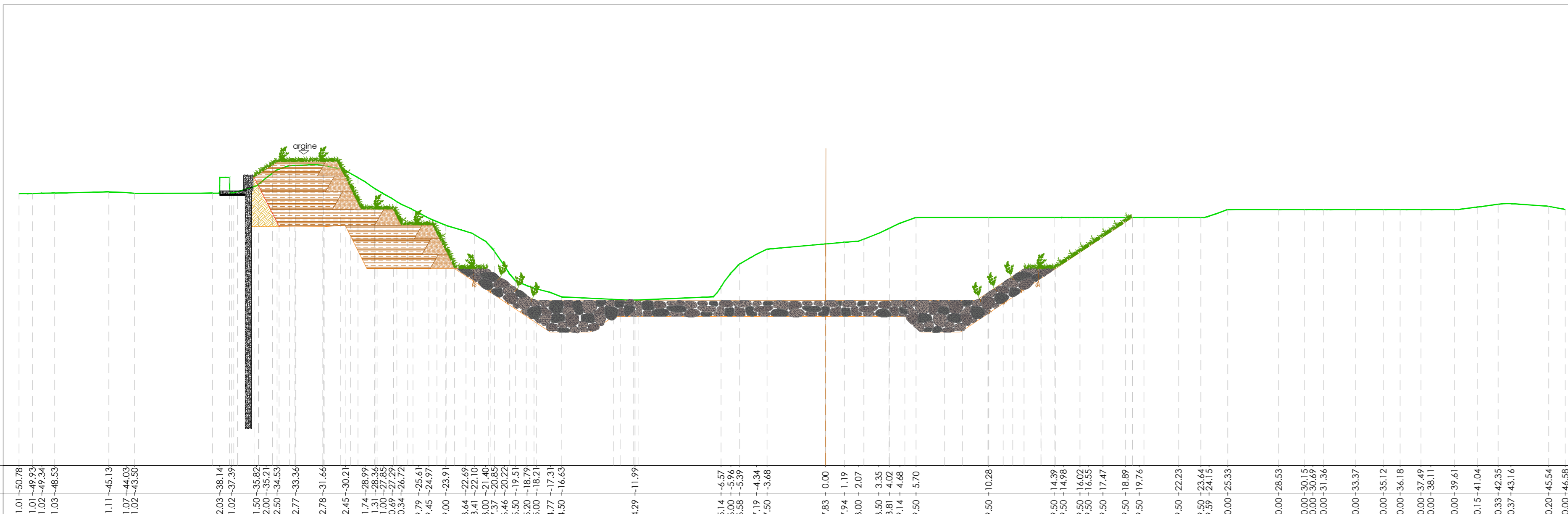
Sez. 7 - Progr. 0+100,00
Scala 1:100
Q.Rif. 0,00m



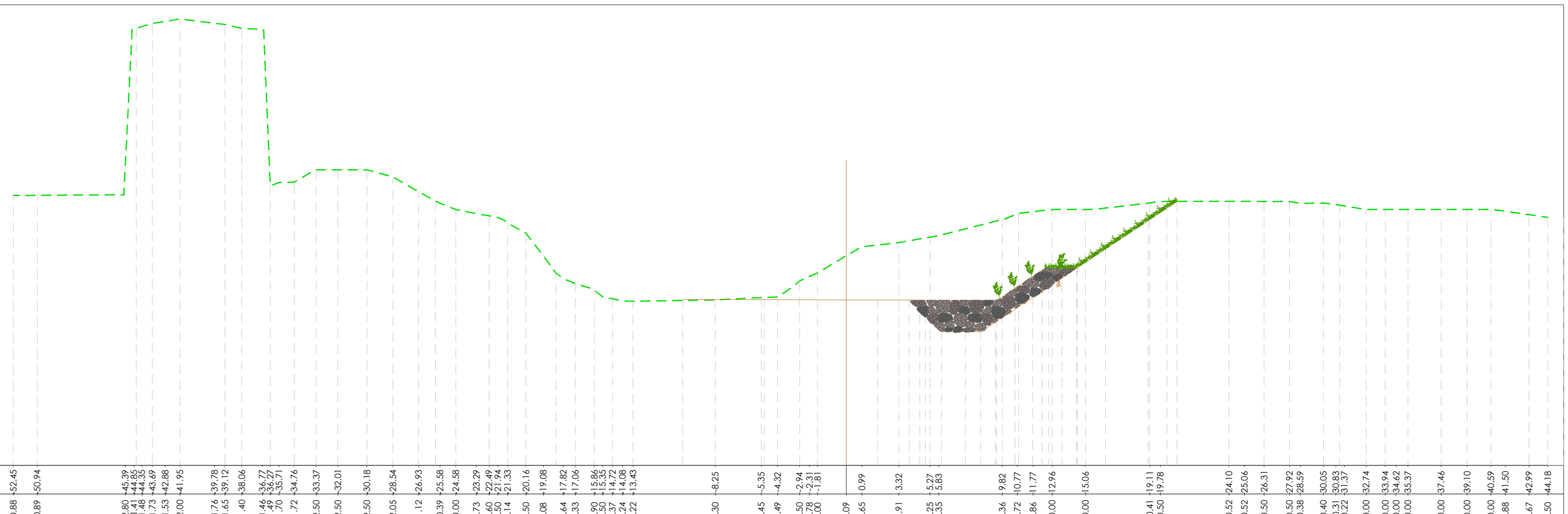
Sez. 8 - Progr. 0+120,00
Scala 1:100
Q.Rif. 0,00m



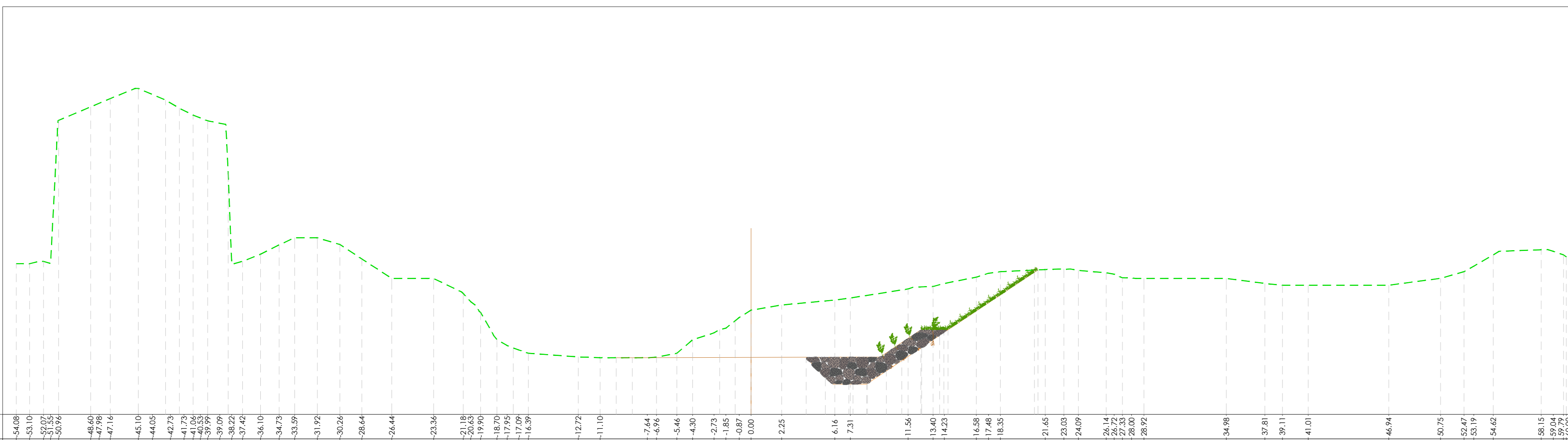
Sez. 9 - Progr. 0+134,66
Scala 1:100
Q.Rif. 0,00m



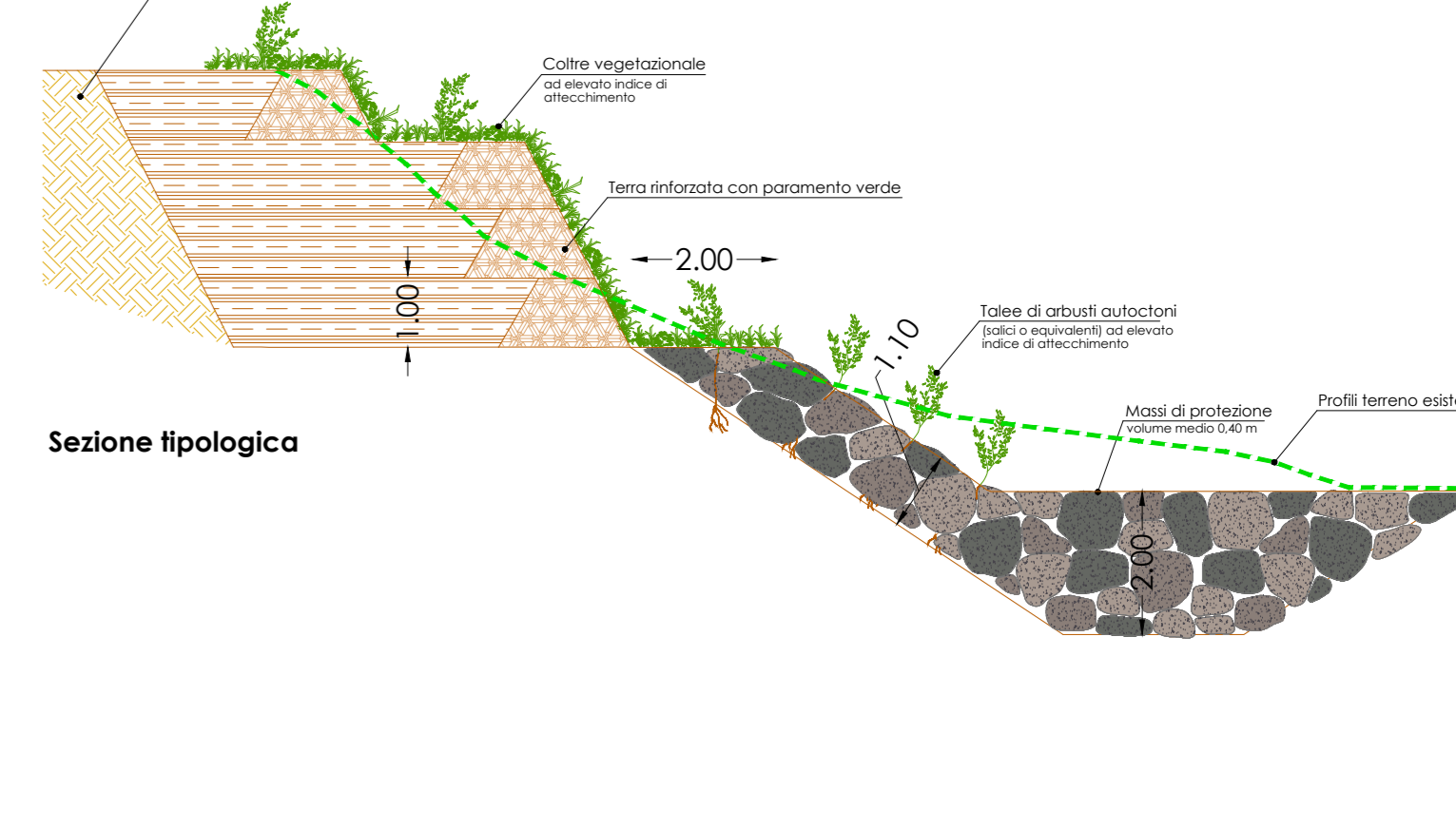
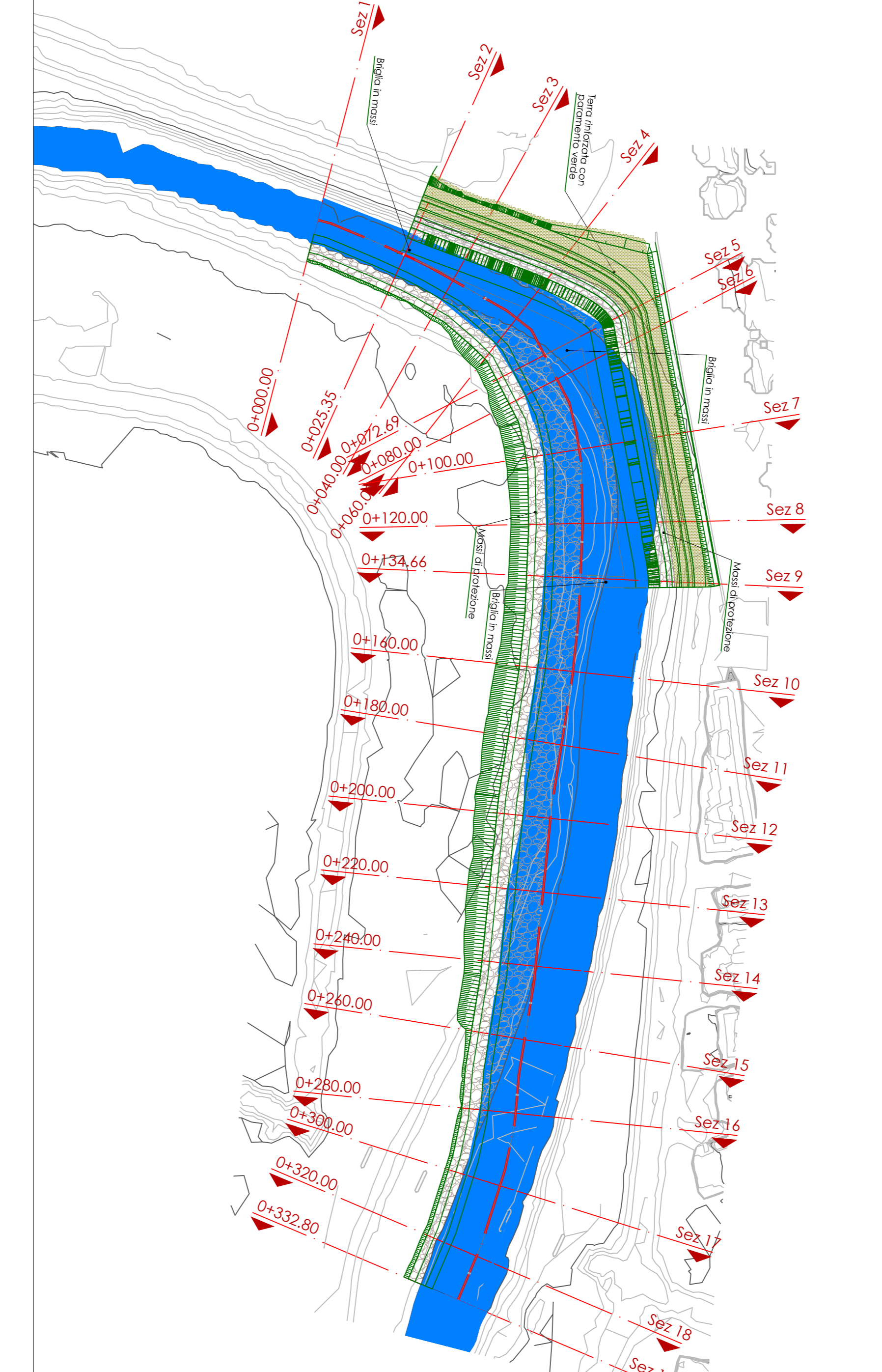
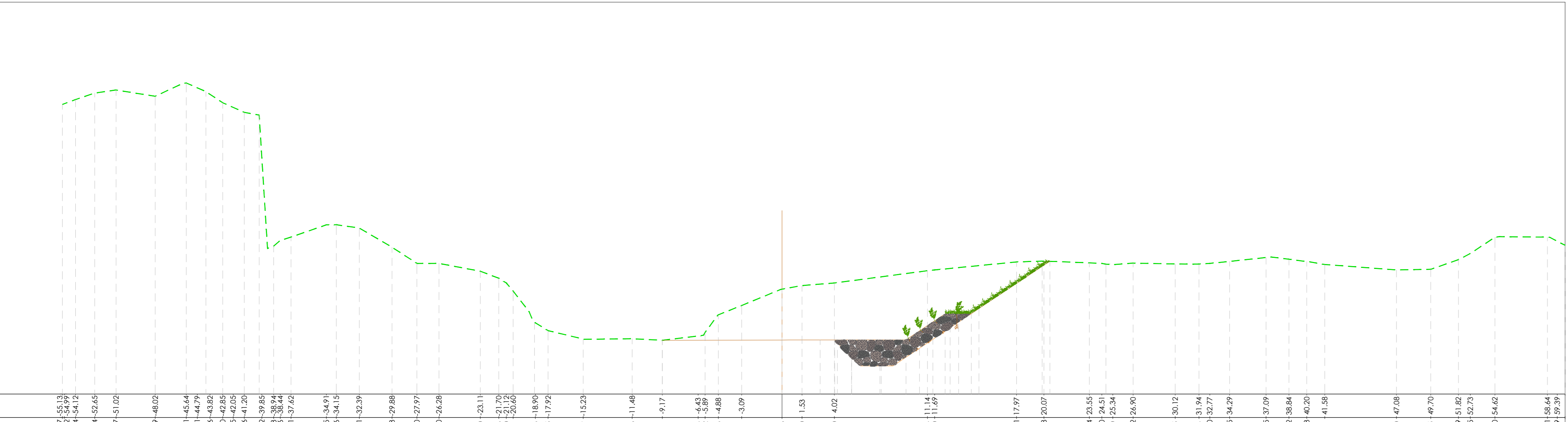
Sez. 10 - Progr. 0+160,00
Scala 1:100
Q.Rif. 0,00m



Sez. 11 - Progr. 0+180,00
Scala 1:100
Q.Rif. 0,00m



Sez. 12 - Progr. 0+200,00
Scala 1:100
Q.Rif. 0,00m



POC 1/20 CALABRIA
Progetto cofinanziato dal POC Campania 2014-2020

REGIONE CAMPANIA

CONSORZIO DI BONIFICA "VELIA"
Località Piano della Rocca, 84060 - Prignano Cilento (SA)
Tel. 0974/837206 - Fax. 0974/837154 - Pec: consorziovelia@pec.it - www.conorziovelia.com

PIANO STRAORDINARIO DI DIFESA IDROGEOLOGICA E RECUPERO DEGLI ECOSISTEMI E DELLA BIODIVERSITÀ DEI BACINI DEL FIUME ALENTO E DELLA FIUMARELLA DI ASCEA

FIUME ALENTO
Interventi integrati di mitigazione del rischio idrogeologico e di tutela e recupero degli ecosistemi e della biodiversità dei bacini del fiume Aleno e della Fiumarella di Ascea

1° LOTTO ESECUTIVO

Livello di progettazione: Fattib. tecnica - economica Progetto definitivo Progetto esecutivo

Cod. elaborato: F1b4 Scala: Varie Data: Giugno 2023 Revisione: 1 2 3 4 5

Stato elaborato: **Fiume Aleno**
Sistemazione argine Velina
(Sezioni da 7 a 12)

TIPOLOGIA ELABORATO
 Economico Sicurezza Descrittivo Grafico Calcolo Disciplinare/Contrattuale Altro

PROGETTISTA
Velia Ingegneria e Servizi Srl
Ing. Gaetano Suppa
Scritto all'Abbo degli Ingegneri di Salerno n. 1854 del 12/09/1983

R.U.P.
Consorzio di Bonifica "Velia"
Ing. Marcello Nicodemo
Scritto all'Abbo degli Ingegneri di Salerno n. 1951 del 14/04/1984

GEOTELOGO
Dott. Geol. Vincenzo Siervo
Scritto all'Abbo dei Geologi della Regione Campania n. 1378 del 08/09/1995

Riferimenti archivio digitale: N.346/2019/Ve.Ing. CUP: E16J16001960005