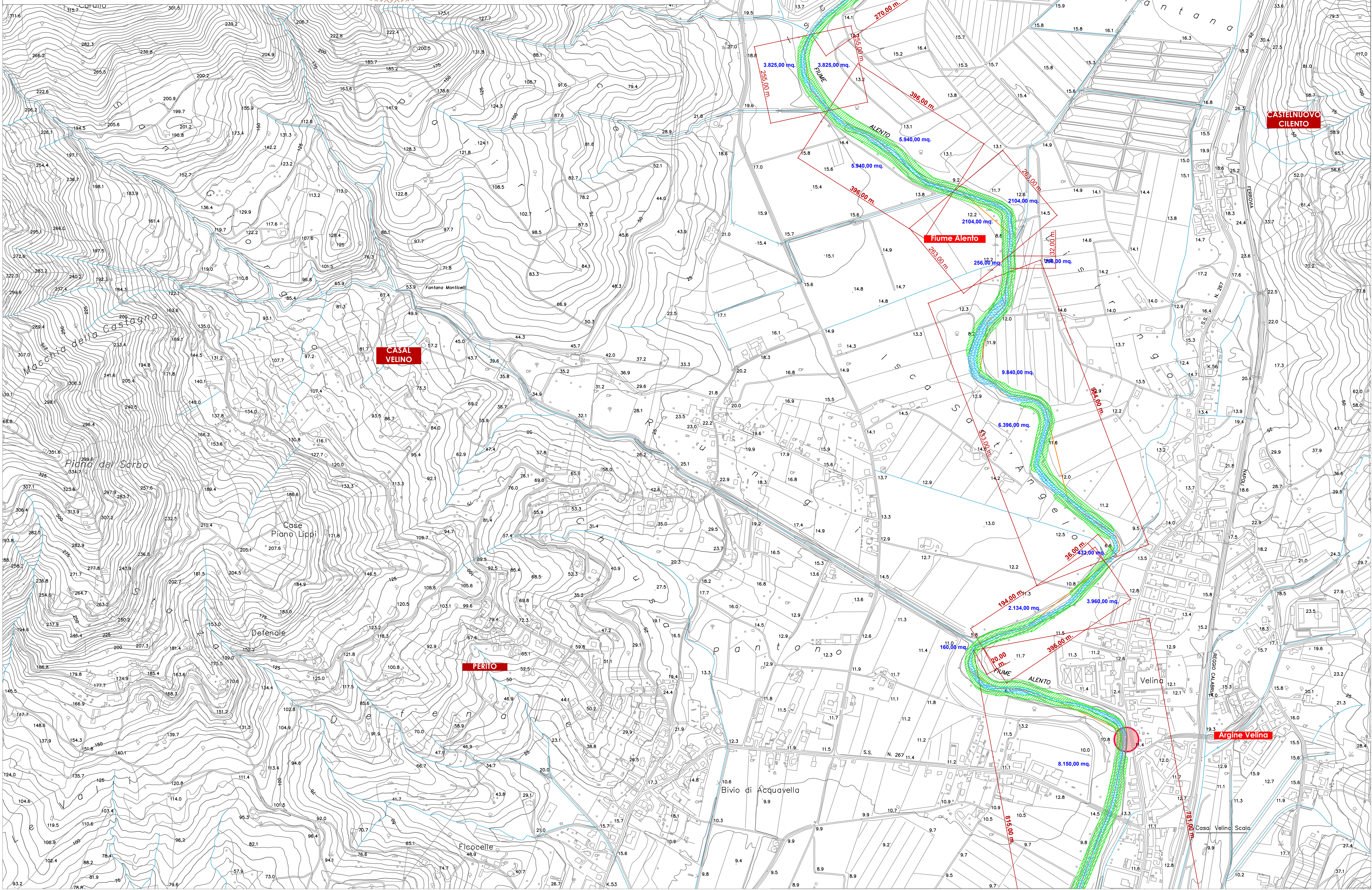
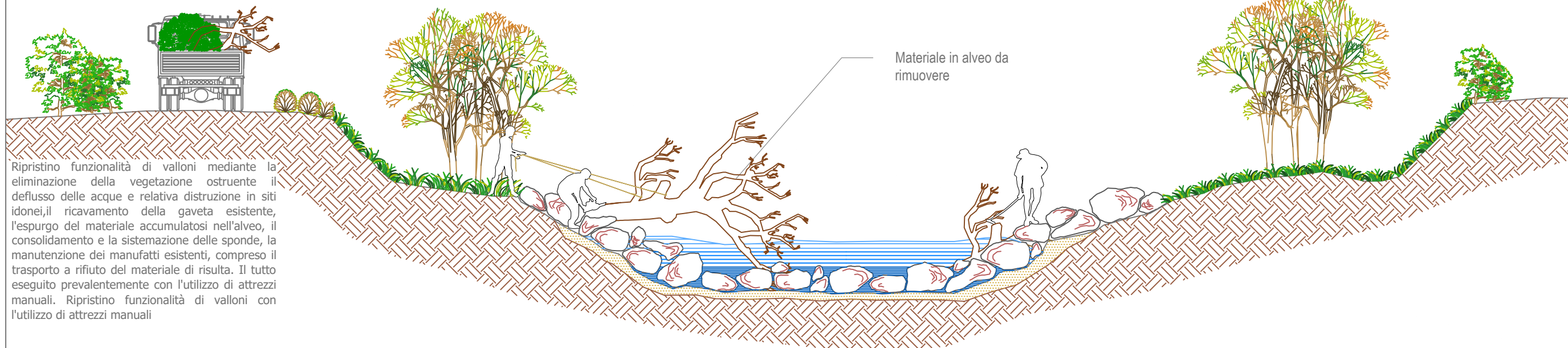
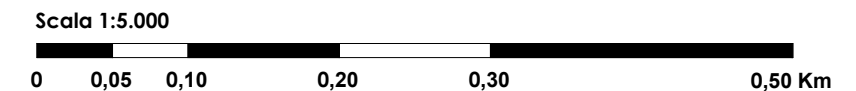



RIMOZIONE MATERIALE IN ALVEO E RIPRISTINO SEZIONE IDRAULICA
sezione trasversale corrente... scala 1:100




LEGENDA
Area d'intervento

Cicerale	503061		
Prignano Cilento	503063		
Rutino	503063	Perito	
Lustra	503104	503101	
		503102	Oria
Omignano	503141		503151
		Solento	Vallo della Lucania
Casal Velino	503142	503153	Castelnuovo Cilento
	519021	519034	Ceraso
	519022	519033	Ascea





Progetto cofinanziato dal POC Campania 2014-2020

CONSORZIO DI BONIFICA "VELIA"

Località Piano della Rocca, 84060 - Prignano Cilento (SA)
Tel. 0974/837206 - Fax. 0974/837154 - Pec: consorziovelia@pec.it - www.conorziovelia.com

PIANO STRAORDINARIO DI DIFESA IDROGEOLOGICA DEGLI ALVEI NATURALI NEI BACINI DEL FIUME ALENTO E DELLA FIUMARELLA DI ASCEA

Interventi integrati di mitigazione del rischio idrogeologico e di tutela e recupero degli ecosistemi e della biodiversità dei bacini del fiume Aliento e della Fiumarella di Ascea

1° LOTTO ESECUTIVO

Livello di progettazione
Fattib. tecnico - economica Progetto definitivo Progetto esecutivo

Cod. elaborato F2b2 Scala Varie Data Giugno 2023 Revisione 1 2 3 4 5 6

Titolo elaborato

Fiume Aliento

Rimozione manuale della vegetazione morta ostacolante (Quadrante 503142)

TIPOLOGIA ELABORATO

Descrittivo Grafico Calcolo

Economico Sicurezza Disciplinare/Contrattuale Altro

PROGETTISTA
Velia Ingegneria e Servizi Srl
Ing. Gaetano Suppa
iscritto all'Albo degli Ingegneri di Salerno n. 1854 dal 12.09.1983

R.U.P.
Consorzio di Bonifica "Velia"
Ing. Marcello Nicodemo
iscritto all'Albo degli Ingegneri di Salerno n. 1931 dal 16.04.1984

GEOLOGO
Dott. Geol. Vincenzo Siervo
iscritto all'Albo dei Geologi della Regione Campania n. 1376 dal 08.09.1995

Riferimenti archivio digitale: N.34b.2019/Ve.Ing. CUP: E16J16001960005