Profilo: Profilo Tr = 100 anni
Scala : 2000:200
Q.Rif. : -10.00

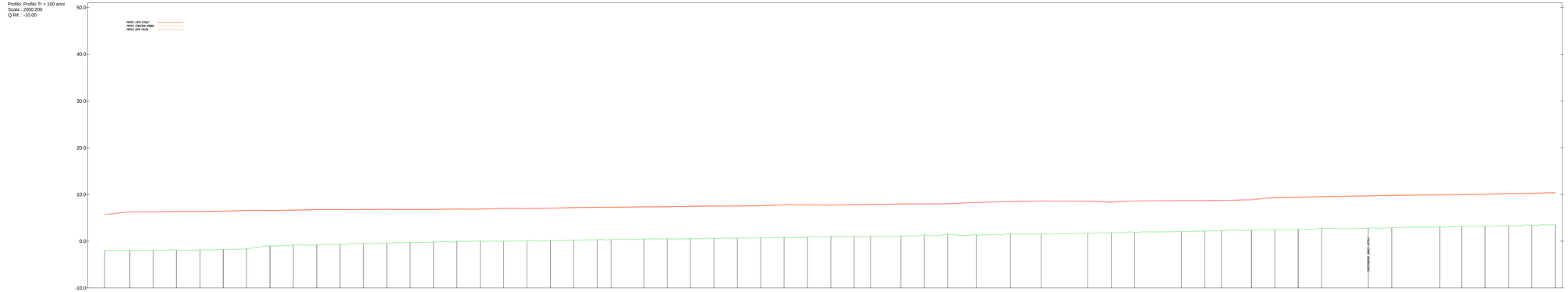

NUMERO SEZIONE	1*	2*	3*	4*	5*	6*	7*	8*	9*	10	11*	12	13	14	15	16*	17	18*	19*	20*	21*	22*	23*	24	25	26*	27	28*	29*	30*	31*	32*	33*	34	35	36*	37*	38*	39*	40*	41*	42*	43*	44*	45*	46*	47*	48*	49*	50*	51*	52*	53*	54	55	56*	57*	58*	59*	60*	61*
DISTANZE PROGRESSIVE	0	5	10	15	20	25	30	35	40	45	50	55	60	65	70	75	80	85	90	95	100	105	110	115	120	125	130	135	140	145	150	155	160	165	170	175	180	185	190	195	200	205	210	215	220	225	230	235	240	245	250	255	260	265	270	275	280	285	290	295
DISTANZE PARZIALI	0.0	5.0	5.0	5.0	5.0	5.0	5.0	5.0	5.0	5.0	5.0	5.0	5.0	5.0	5.0	5.0	5.0	5.0	5.0	5.0	5.0	5.0	5.0	5.0	5.0	5.0	5.0	5.0	5.0	5.0	5.0	5.0	5.0	5.0	5.0	5.0	5.0	5.0	5.0	5.0	5.0	5.0	5.0	5.0	5.0	5.0	5.0	5.0	5.0	5.0	5.0	5.0	5.0	5.0	5.0	5.0	5.0	5.0
QUOTE FONDO	5	5	5	5	5	5	5	5	5	5	5	5	5	5	5	5	5	5	5	5	5	5	5	5	5	5	5	5	5	5	5	5	5	5	5	5	5	5	5	5	5	5	5	5	5	5	5	5	5	5	5	5	5	5	5	5	5	5	5	5
QUOTE IDRICHE-STATO ATTUALE	5	5	5	5	5	5	5	5	5	5	5	5	5	5	5	5	5	5	5	5	5	5	5	5	5	5	5	5	5	5	5	5	5	5	5	5	5	5	5	5	5	5	5	5	5	5	5	5	5	5	5	5	5	5	5	5	5	5	5	5
QUOTE IDRICHE-IN CONDIZIONI NORMALI	5	5	5	5	5	5	5	5	5	5	5	5	5	5	5	5	5	5	5	5	5	5	5	5	5	5	5	5	5	5	5	5	5	5	5	5	5	5	5	5	5	5	5	5	5	5	5	5	5	5	5	5	5	5	5	5	5	5	5	5
QUOTE IDRICHE-DOPO PULIZIA	5	5	5	5	5	5	5	5	5	5	5	5	5	5	5	5	5	5	5	5	5	5	5	5	5	5	5	5	5	5	5	5	5	5	5	5	5	5	5	5	5	5	5	5	5	5	5	5	5	5	5	5	5	5	5	5	5	5	5	5

Profilo: Profilo Tr = 100 anni
Scala : 2000:200
Q.Rif. : -10.00

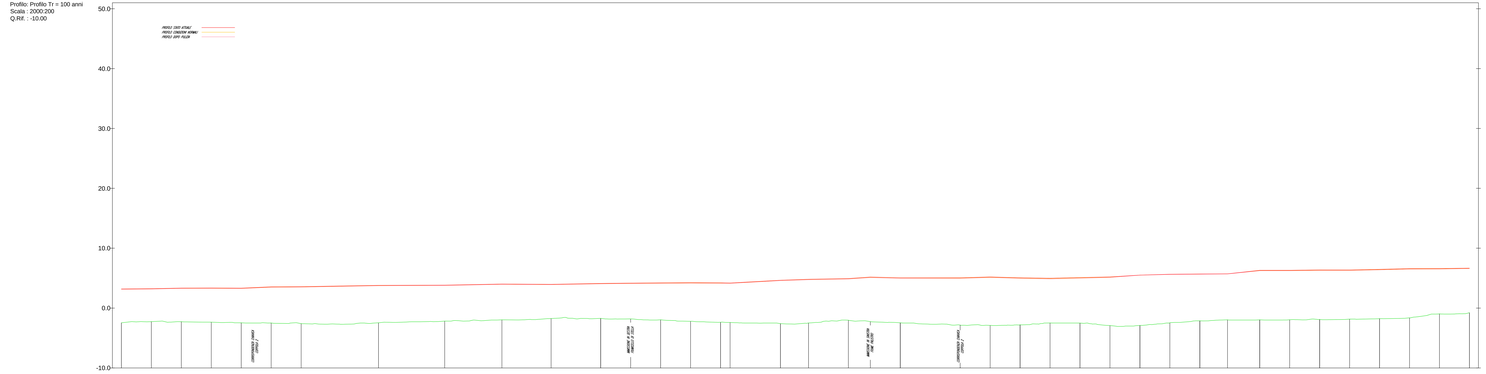

NUMERO SEZIONE	1*	2*	3*	4*	5*	6*	7*	8*	9*	10*	11*	12*	13*	14*	15*	16*	17*	18*	19*	20*	21*	22*	23*	24*	25*	26*	27*	28*	29*	30*	31*	32*	33*	34*	35*	36*	37*	38*	39*	40*	41*	42*	43*	44*	45*	46*	47*	48*	49*	50*	51*	52*	53*	54*
DISTANZE PROGRESSIVE	300	305	310	315	320	325	330	335	340	345	350	355	360	365	370	375	380	385	390	395	400	405	410	415	420	425	430	435	440	445	450	455	460	465	470	475	480	485	490	495	500	505	510	515	520	525	530	535	540	545	550	555	560	565
DISTANZE PARZIALI	5.0	5.0	5.0	5.0	5.0	5.0	5.0	5.0	5.0	5.0	5.0	5.0	5.0	5.0	5.0	5.0	5.0	5.0	5.0	5.0	5.0	5.0	5.0	5.0	5.0	5.0	5.0	5.0	5.0	5.0	5.0	5.0	5.0	5.0	5.0	5.0	5.0	5.0	5.0	5.0	5.0	5.0	5.0	5.0	5.0	5.0	5.0	5.0	5.0	5.0	5.0	5.0	5.0	5.0
QUOTE FONDO	5	5	5	5	5	5	5	5	5	5	5	5	5	5	5	5	5	5	5	5	5	5	5	5	5	5	5	5	5	5	5	5	5	5	5	5	5	5	5	5	5	5	5	5	5	5	5	5	5	5	5	5	5	5
QUOTE IDRICHE-STATO ATTUALE	5	5	5	5	5	5	5	5	5	5	5	5	5	5	5	5	5	5	5	5	5	5	5	5	5	5	5	5	5	5	5	5	5	5	5	5	5	5	5	5	5	5	5	5	5	5	5	5	5	5	5	5	5	5
QUOTE IDRICHE-IN CONDIZIONI NORMALI	5	5	5	5	5	5	5	5	5	5	5	5	5	5	5	5	5	5	5	5	5	5	5	5	5	5	5	5	5	5	5	5	5	5	5	5	5	5	5	5	5	5	5	5	5	5	5	5	5	5	5	5	5	5
QUOTE IDRICHE-DOPO PULIZIA	5	5	5	5	5	5	5	5	5	5	5	5	5	5	5	5	5	5	5	5	5	5	5	5	5	5	5	5	5	5	5	5	5	5	5	5	5	5	5	5	5	5	5	5	5	5	5	5	5	5	5	5	5	5

Profilo: Profilo Tr = 100 anni
Scala : 2000:200
Q.Rif. : -10.00

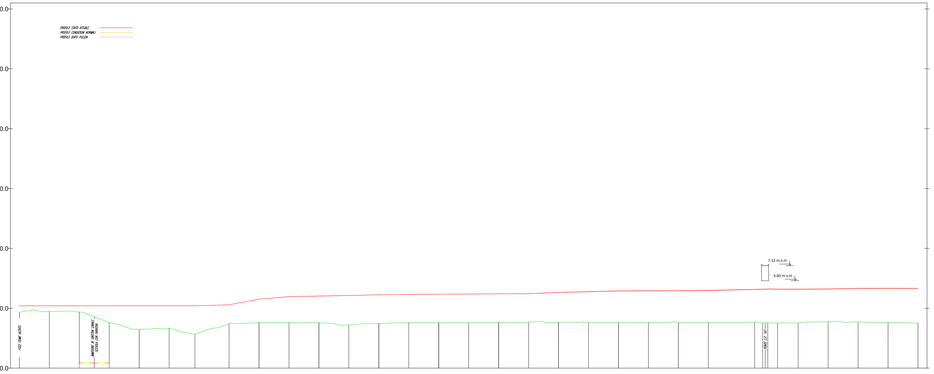

NUMERO SEZIONE	1	2	3	4	5	6	7	8	9	10	11	12	13	14	15	16	17	18	19	20	21	22	23	24	25	26	27	28	29	30	31	32	33	34	35	36	37	38	39	40	41	42	43	44	45	46	47	48	49	50	51	52	53	54
DISTANZE PROGRESSIVE	0	5	10	15	20	25	30	35	40	45	50	55	60	65	70	75	80	85	90	95	100	105	110	115	120	125	130	135	140	145	150	155	160	165	170	175	180	185	190	195	200	205	210	215	220	225	230	235	240	245	250	255	260	265
DISTANZE PARZIALI	0.0	5.0	5.0	5.0	5.0	5.0	5.0	5.0	5.0	5.0	5.0	5.0	5.0	5.0	5.0	5.0	5.0	5.0	5.0	5.0	5.0	5.0	5.0	5.0	5.0	5.0	5.0	5.0	5.0	5.0	5.0	5.0	5.0	5.0	5.0	5.0	5.0	5.0	5.0	5.0	5.0	5.0	5.0	5.0	5.0	5.0	5.0	5.0	5.0	5.0	5.0	5.0	5.0	5.0
QUOTE FONDO	5	5	5	5	5	5	5	5	5	5	5	5	5	5	5	5	5	5	5	5	5	5	5	5	5	5	5	5	5	5	5	5	5	5	5	5	5	5	5	5	5	5	5	5	5	5	5	5	5	5	5	5	5	5
QUOTE IDRICHE-STATO ATTUALE	5	5	5	5	5	5	5	5	5	5	5	5	5	5	5	5	5	5	5	5	5	5	5	5	5	5	5	5	5	5	5	5	5	5	5	5	5	5	5	5	5	5	5	5	5	5	5	5	5	5	5	5	5	5
QUOTE IDRICHE-IN CONDIZIONI NORMALI	5	5	5	5	5	5	5	5	5	5	5	5	5	5	5	5	5	5	5	5	5	5	5	5	5	5	5	5	5	5	5	5	5	5	5	5	5	5	5	5	5	5	5	5	5	5	5	5	5	5	5	5	5	5
QUOTE IDRICHE-DOPO PULIZIA	5	5	5	5	5	5	5	5	5	5	5	5	5	5	5	5	5	5	5	5	5	5	5	5	5	5	5	5	5	5	5	5	5	5	5	5	5	5	5	5	5	5	5	5	5	5	5	5	5	5	5	5	5	5

Progetto cofinanziato dall'UE Lavoro 2014-2020

CONSORZIO DI BONIFICA "VELIA"

Località Piano della Rocca, 84060 - Prignano Cilento (SA.)

Tel. 0974/837226 - Fax. 0974/837154 - Pec: consorziovelia@pec.it - www.consorziovelia.com

PIANO STRAORDINARIO DI DIFESA IDROGEOLOGICA DEGLI ALVEI NATURALI NEI BACINI DEL FIUME ALENTO E DELLA FIUMARELLA DI ASCEA

FIUME ALENTO

Interventi integrati di mitigazione del rischio idrogeologico e di tutela e recupero degli ecosistemi e della biodiversità dei bacini del fiume Alento e della Fiumarella di Ascea

I° LOTTO ESECUTIVO

Livello di progettazione

Fattib. tecnico - economico ☐	Progetto definitivo ☐	Progetto esecutivo ■

Cod. elaborato	Scala	Data	Revisione
H4.2f	1:2.000/200	Giugno 2023	☐ ☐ ☐ ☐ ☐ ☐

Titolo elaborato

Aree di allagamento (tempo di ritorno 100 anni)

Profili (sez. 117 - sez. 61 / sez. 69 - sez. 30; sez. 34 - sez. 1)

TIPOLOGIA ELABORATO	☐ Descrittivo	■ Grafico	☐ Calcolo
☐ Economico	☐ Sicurezza	☐ Disciplinare/Contratuale	☐ Altro

PROGETTISTA
Valle Ingegneria a Servizi Srl
Ing. Gaetano Suppa
Iscritto all'Albo dell'ingegneri di Salerno n. 1804 dal 13.09.1983

GEOLOGO
Dott. Geol. Vincenzo Siervo
Iscritto all'Albo dei Geologi della Regione Campania n. 378 dal 05.05.1992

R.U.P.
Consorzio di Bonifica "Velia"
Ing. Marcello Nicodemo
Iscritto all'Albo dell'ingegneri di Salerno n. 1591 dal 14.04.1994

Riferimenti archivio digitale: N.Sth.2019/Vv.ing. | CUP: E15J16001960005