Regione Campania
A.G.C. Genio Civile
Settore Tecnico

Regione Campania

Consorzio di Bonifica "Velia"

CONSORZIO DI BONIFICA "VELIA"

Uscciolle Piano della Rocca; 84043 - Pagliarone Cilento (SA)

C.F. 80007270658 - P.I. 00750271009 - Tel. 0974 - 841 111 - Fax 0974 - 841 111 - C.C.P. 15 - 84043 - Pagliarone (SA) - www.consorziovelia.gov.it

PIANO STRAORDINARIO DI DIFESA IDROGEOLOGICA DEGLI ALVEI NATURALI NEI BACINI DEL FIUME ALENTO E DELLA FIUMARELLA DI ACCIA

FIUME ALENTO

Interventi integrati di mitigazione del rischio idrogeologico e di tutela e recupero degli ecosistemi e delle biodiversità dei tronchi del fiume Alento e della fiumarella di Accia

*** COPIA DIDACTICA**

Grado di completezza:	Progetto definitivo ☐ / Progetto esecutivo ☐	Progetto definitivo ☐	Progetto esecutivo ☒
Ex art. 23 del D.P.R. 207/2010			
Ed ex art. 216 del D.Lgs. 50/2016			
Data emissione:	mese: Giugno	anno: 2020	

Aree di sdoganamento

Sezioni trasversali

(Sezione 24, 37, 40)

TIPOLOGIA ELABORATO:	☐ Descrittiva	☒ Grafica ☐ Calcolo
☐ Iconografica	☐ Fotografica	☐ Fotografica/Fotosimulazione ☐ Altro

PROGETTISTA
Ing. Gerardo Cascini (Ord. Ingegneri Salerno n. 2187)
Ing. Gaetano Tucciariello (Ord. Ingegneri Salerno n. 2188)
Ing. Gerardo Cascini (Ord. Ingegneri Salerno n. 2187)

R.U.P.
Dott. Geol. Antonio Ciccarello
Ing. Marcello Mercadante
(Ord. Ingegneri Salerno n. 1191)

GEOLOGO
Dott. Geol. Vincenzo Sforza
(Ord. Geologi Campania n. 779)
Dott. Geol. Antonio Ciccarello
(Ord. Geologi Campania n. 1)

☐ Elaborato tecnico eseguito ai sensi del D.P.R.207/10 Reg.

☐ C.I.P. (Codice Identificativo Progetto)

Percorso → [2] – Sez. 39 – Progr. 1+320.00
Scale 1:200
Q.Ref. -10.00m

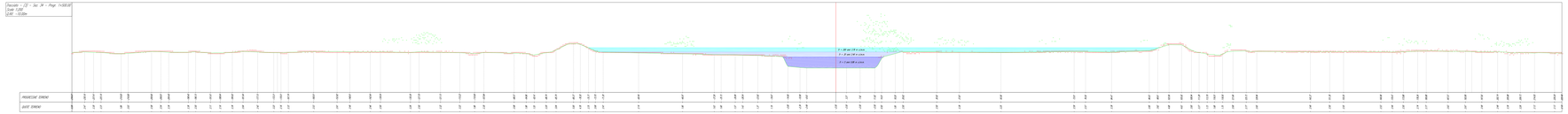

Percorso → [2] – Sez. 39 – Progr. 1+635.14
Scale 1:200
Q.Ref. -10.00m

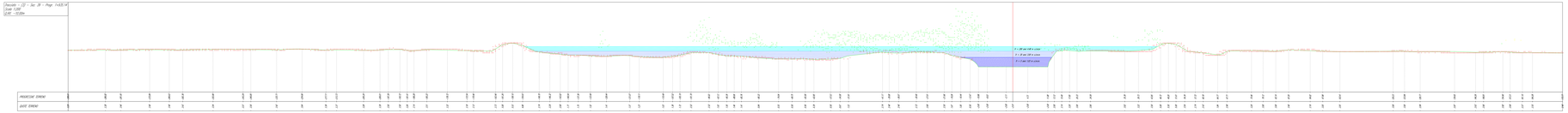
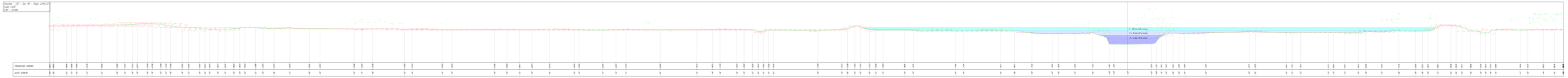
Percorso → [2] – Sez. 40 – Progr. 2+212.23
Scale 1:200
Q.Ref. -10.00m