Progetto cofinanziato dall'UE Campania 2014-2020

CONSORZIO DI BONIFICA "VELIA"

Località Piano della Rocca, 84060 - Prignano Cilento (SA)

Tel. 0974/837056 - Fax. 0974/837184 - Pec: consorziovelia@pec.it - www.consorziovelia.com

PIANO STRAORDINARIO DI DIFESA IDROGEOLOGICA DEGLI ALVEI NATURALI NEI BACINI DEL FIUME ALENTO E DELLA FIUMARELLA DI ASCEA

FIUME ALENTO

Interventi integrati di mitigazione del rischio idrogeologico e di tutela e recupero degli ecosistemi e della biodiversità dei bacini del fiume Alento e della fiumanella di Ascea

1° LOTTO ESECUTIVO

Livello di progettazione:

Fattibilità tecnica - economica ☐ Progetto definitivo ☐ Progetto esecutivo ■

Cod. elaborato: H8.3m	Scala: 1:200	Data: Giugno 2023	Rev. n. ☐☐☐☐☐

Titolo elaborato:

Aree di allagamento

Sezioni trasversali

(Sezione 278, 281, 283, 287)

TIPOLOGIA ELABORATO:	☐ Descrittivo	■ Grafico	☐ Calcolo
☐ Economico	☐ Sicurezza	☐ Disciplinare/Contrattuale	☐ Altro

PROGETTISTA
Ing. Giuseppe Sugno
Ordine dell'Ordine degli Ingegneri di Salerno n. 1804 dal 12.05.1982

R.U.P.
Ing. Marcello Nicodemo
Ordine dell'Ordine degli Ingegneri di Salerno n. 1701 dal 14.04.1994

GEOLOGO
Dott. Geol. Vincenzo Servo
Ordine dei Geologi della Campania
Regione Campania n. 1274 del 06.05.1993

Elaborati archivio digitale: H.3M.2014Tra.dwg CUP: E16J14001960005

Tracciato - (1) - Sez. 278 - Progr. 14+616,19
Scale 1:200
Q.Rif. 20.00m

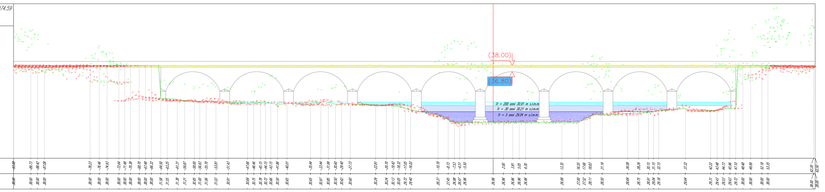

Tracciato - (1) - Sez. 281 - Progr. 15+325,58
Scale 1:200
Q.Rif. 20.00m

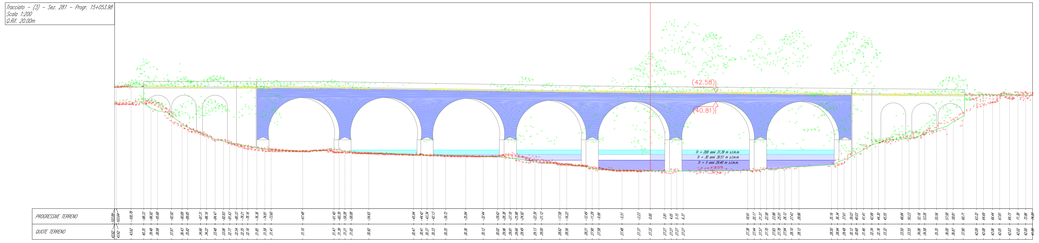

Tracciato - (1) - Sez. 283 - Progr. 15+754,49
Scale 1:200
Q.Rif. 20.00m

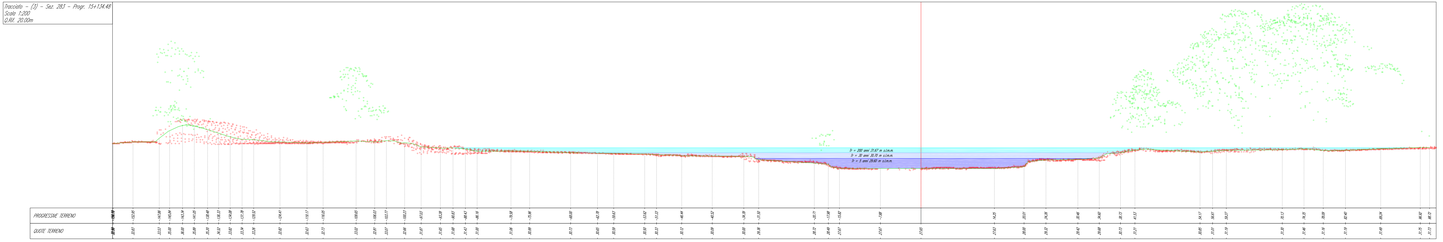
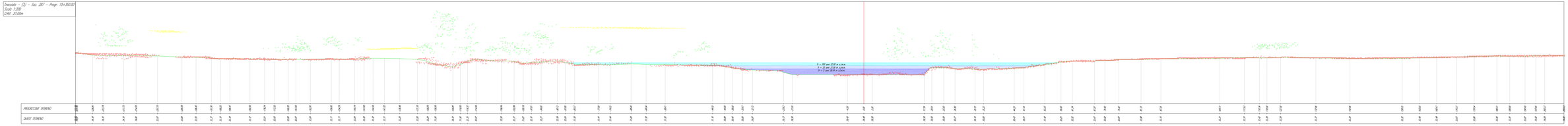
Tracciato - (1) - Sez. 287 - Progr. 15+950,00
Scale 1:200
Q.Rif. 20.00m