Progetto cofinanziato dal PSC Campania 2014-2020

CONSORZIO DI BONIFICA "VELIA"

Località Piano della Rocca, 84060 - Prignano Cilento (SA)
Tel. 0974/837206 - Fax. 0974/837154 - Pec: consorziovelia@pec.it - www.consorziovelia.com

PIANO STRAORDINARIO DI DIFESA IDROGEOLOGICA DEGLI ALVEI NATURALI NEI BACINI DEL FIUME ALENTO E DELLA FIUMARELLA DI ASCEA

FIUME ALENTO

Interventi integrati di mitigazione del rischio idrogeologico e di tutela e recupero degli ecosistemi e della biodiversità dei bacini del fiume Alento e della Fiumarella di Ascea

1° LOTTO ESECUTIVO

Livello di progettazione			
Fattib. tecnico - economica ☐	Progetto definitivo ☐	Progetto esecutivo ■	
Cod. elaborato: H8.2a	Scala: 1:200	Data: Giugno 2023	Revisione: ☐ ☐ ☐ ☐ ☐

Titolo elaborato

Aree di allagamento

Sezioni trasversali

(Sezione 358, 364, 366)

TIPOLOGIA ELABORATO			
	☐ Descrittivo	■ Grafico	☐ Calcolo
☐ Economico	☐ Sicurezza	☐ Discipline/Contributi	☐ Altro

PROGETTISTA
Tecnico Ingegneria e Servizi Srl
Ing. Gaetano Suppa
Iscritto all'Albo degli Ingegneri di Salerno n. 1854 dal 12.09.1983

GEOLOGO
Dott. Geol. Vincenzo Siervo
Iscritto all'Albo dei Geologi della Regione Campania n. 1279 dal 28.09.1995

R.U.P.
Consorzio di Bonifica "Velia"
Ing. Marcello Nicodemo
Iscritto all'Albo degli Ingegneri di Salerno n. 1951 dal 16.04.1984

Riferimenti archivio digitale: N.34b.2019.Via.Ing.

CUP: E16J16001940005

Tracciato - (1) - Sez. 358 - Progr. 18+961.47
Scala 1:200
Q.RIF. 50.00m

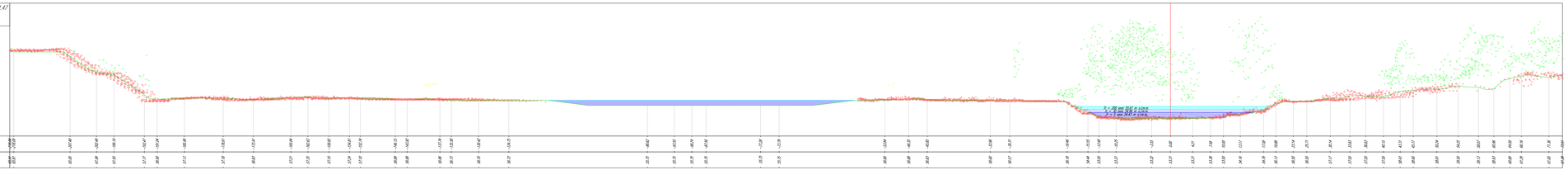

Tracciato - (1) - Sez. 366 - Progr. 19+350.00
Scala 1:200
Q.RIF. 50.00m

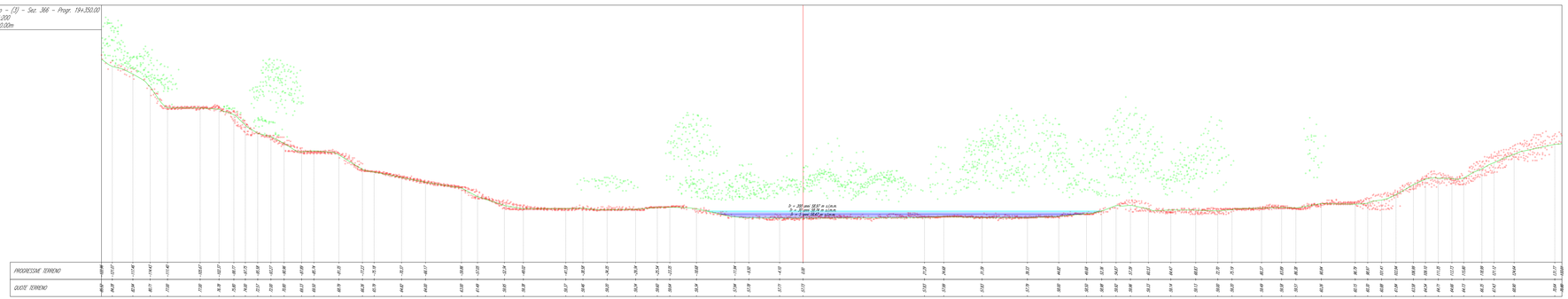
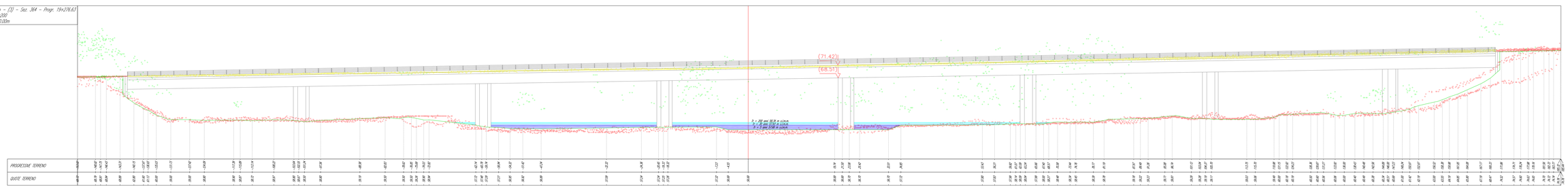
Tracciato - (1) - Sez. 364 - Progr. 19+276.63
Scala 1:200
Q.RIF. 50.00m