

CONSORZIO DI BONIFICA "VELIA"

Località Piano della Rocca, 84060
Prignano Cilento (SA)

Tel. 0974/837206 - Fax. 0974/837154 - Pec: consorziovelia@pec.it - www.conorziovelia.com

PIANO STRAORDINARIO DI DIFESA IDRAULICA E IDROGEOLOGICA NEI
BACINI DEL FIUME ALENTO E DELLA FIUMARELLA DI ASCEA (3° STRALCIO)
C.U.P. E66J16001120005

INTERVENTI DI MANUTENZIONE STRAORDINARIA DEL RETICOLO IDRAULICO DI BONIFICA

Livello di progettazione
Fattib. tecnico - economica Progetto definitivo Progetto esecutivo

Cod. elaborato **E1.1a** Scala Varie Data Luglio 2018 Revisione

Titolo elaborato
Grafici di progetto
(Canale Pattano - Planimetrie, particolari gabbionate)

TIPOLOGIA ELABORATO
 Descrittivo Grafico Calcolo
 Economico Sicurezza Disciplinare/Contrattuale Altro

PROGETTISTA
Velia Ingegneria e Servizi Srl
Ing. Gaetano Suppa
Iscritto all'Albo degli Ingegneri di Salerno n. 1854 dal 12.09.1983

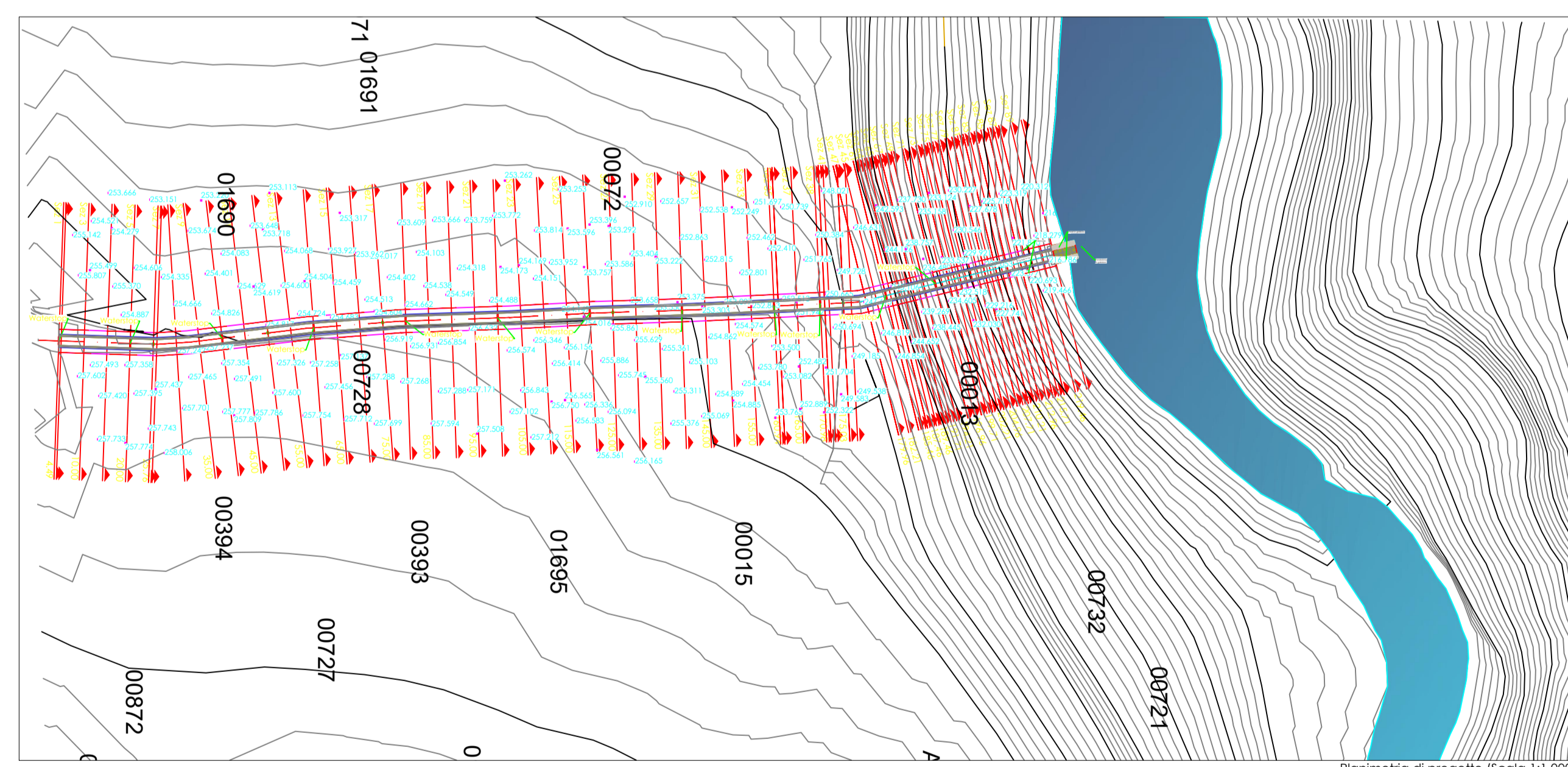
R.U.P.
Consorzio di Bonifica "Velia"
Ing. Giancarlo Greco

GEOLOGO
Dott. Geol. Angelo Elio
Iscritto all'Albo dei Geologi della
Regione Campania n. 582 dal 11.02.1988

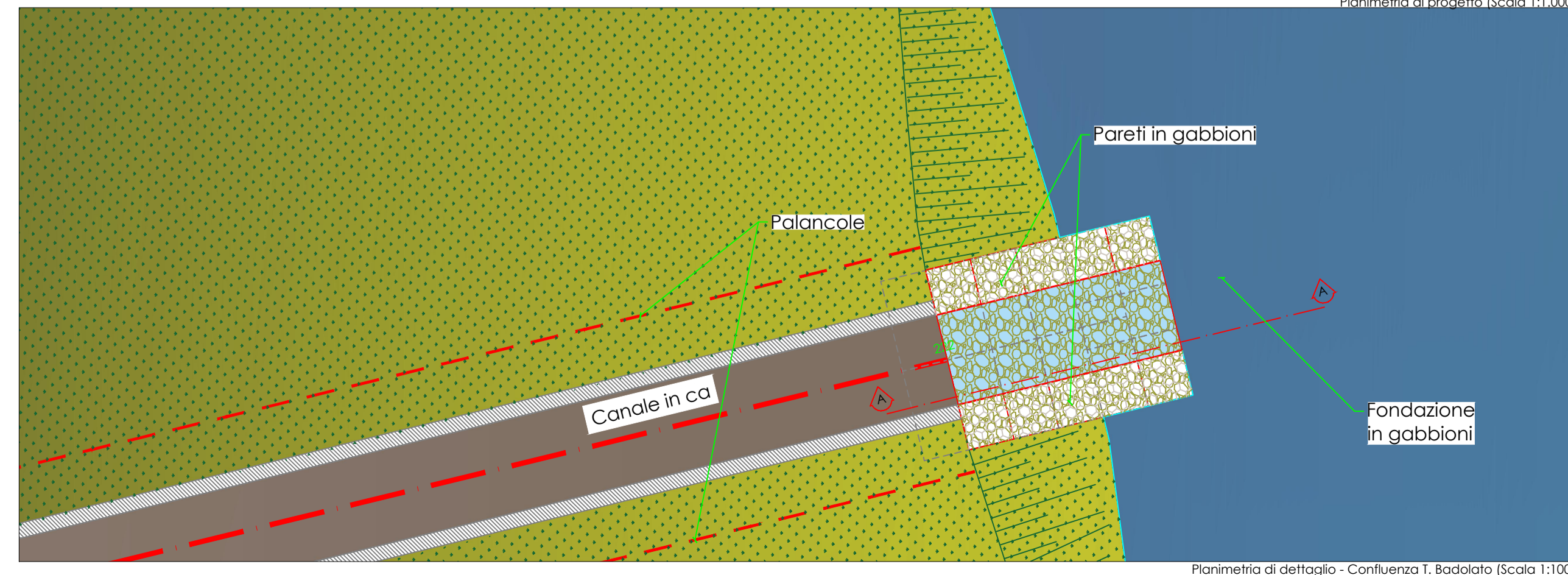
Riferimenti archivio digitale: N.24.07.2018/Ve.ing.



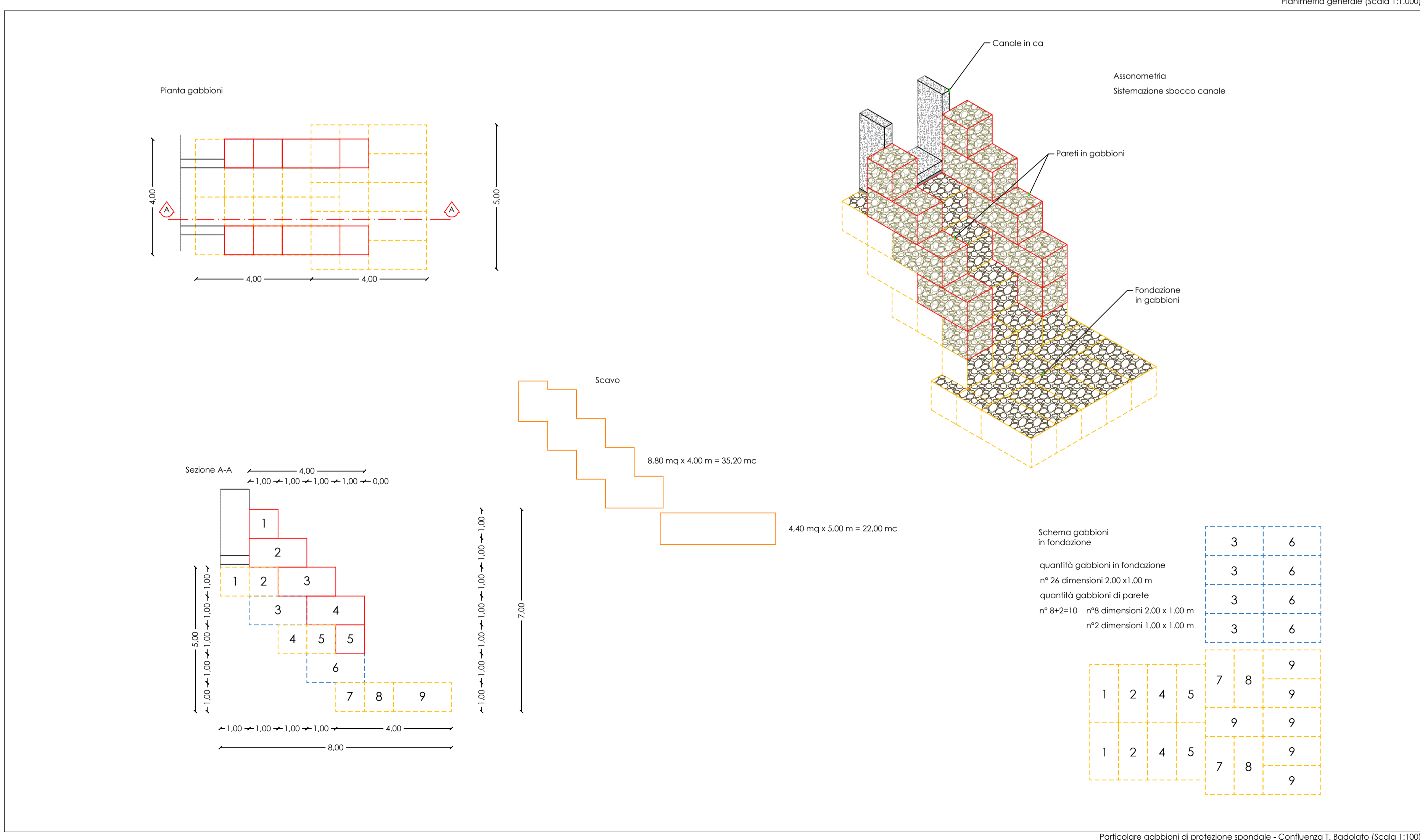
Planimetria generale (Scala 1:1.000)



Planimetria di progetto (Scala 1:1.000)



Planimetria di dettaglio - Confluenza T. Badolato (Scala 1:100)



3	6					
3	6					
3	6					
3	6					
1	2	4	5	7	8	9
1	2	4	5	7	8	9
1	2	4	5	7	8	9
1	2	4	5	7	8	9

Schema gabbioni in fondazione
n° 26 dimensioni 2,00 x 1,00 m
quantità gabbioni di parete
n° 8+2=10 n° 8 dimensioni 2,00 x 1,00 m
n° 2 dimensioni 1,00 x 1,00 m

Particolare gabbioni di protezione spondale - Confluenza T. Badolato (Scala 1:100)