

CONSORZIO DI BONIFICA "VELIA"

Località Piano della Rocca, 84060
Prignano Cilento (SA)

Tel. 0974/837206 - Fax. 0974/837154 - Pec: consorziovelia@pec.it - www.consorziovelia.com

PIANO STRAORDINARIO DI DIFESA IDRAULICA E IDROGEOLOGICA NEI
BACINI DEL FIUME ALENTO E DELLA FIUMARELLA DI ASCEA (3° STRALCIO)
C.U.P. E66J16001120005

INTERVENTI DI MANUTENZIONE STRAORDINARIA DEL RETICOLO IDRAULICO DI BONIFICA

Livello di progettazione
 Fattib. tecnico - economica
 Progetto definitivo
 Progetto esecutivo

Cod. elaborato **E1.6a** Scala **Varie** Data **Luglio 2018** Revisione 2 3 4 5

Titolo elaborato
Grafici di progetto
 (Condotta G2 - Pennino)

TIPOLOGIA ELABORATO
 Descrittivo Grafico Calcolo
 Economico Sicurezza Disciplinare/Contrattuale Altro

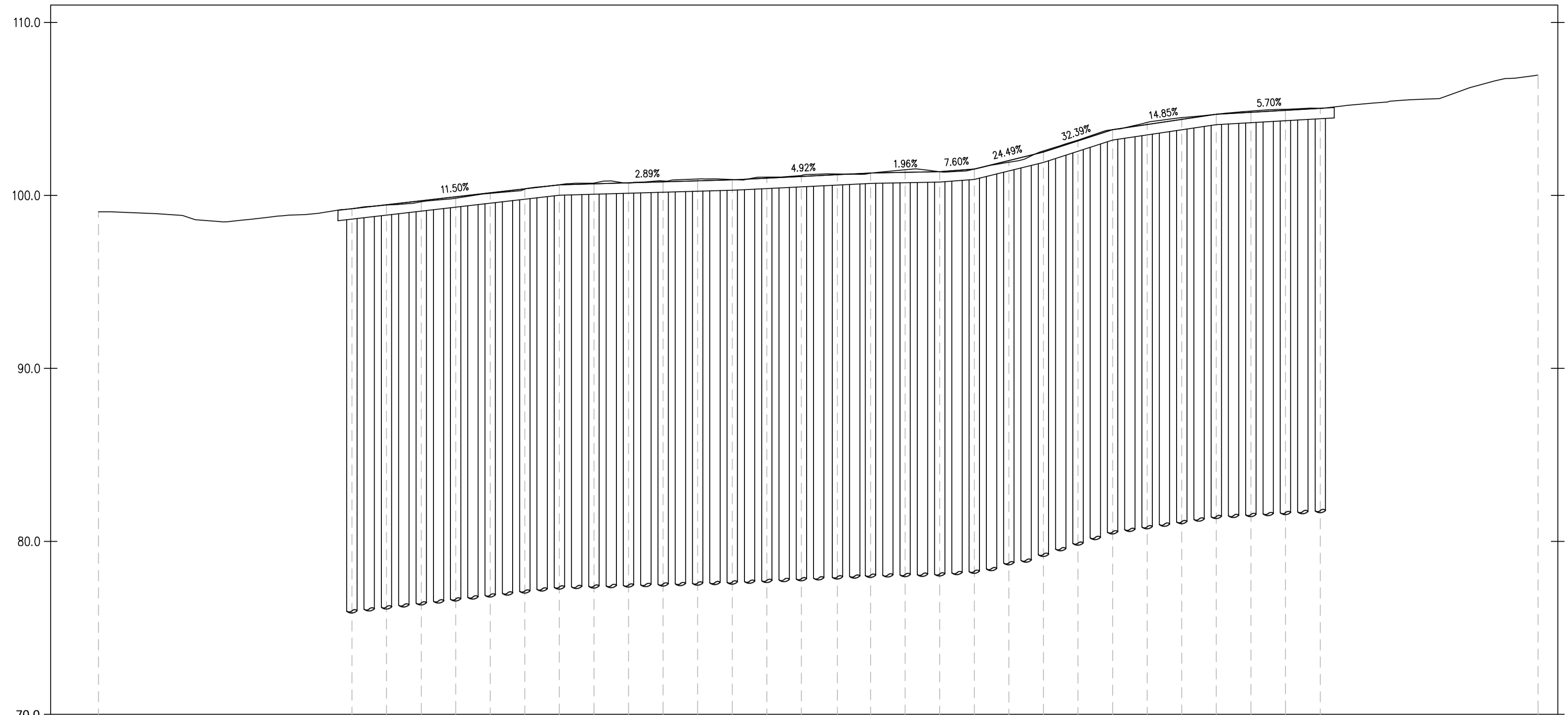
PROGETTISTA
 Velia Ingegneria e Servizi Srl
 Ing. Gaetano Suppa
 iscritto all'Albo degli Ingegneri di Salerno n. 1854 dal 12.09.1983

R.U.P.
 Consorzio di Bonifica "Velia"
 Ing. Giancarlo Greco

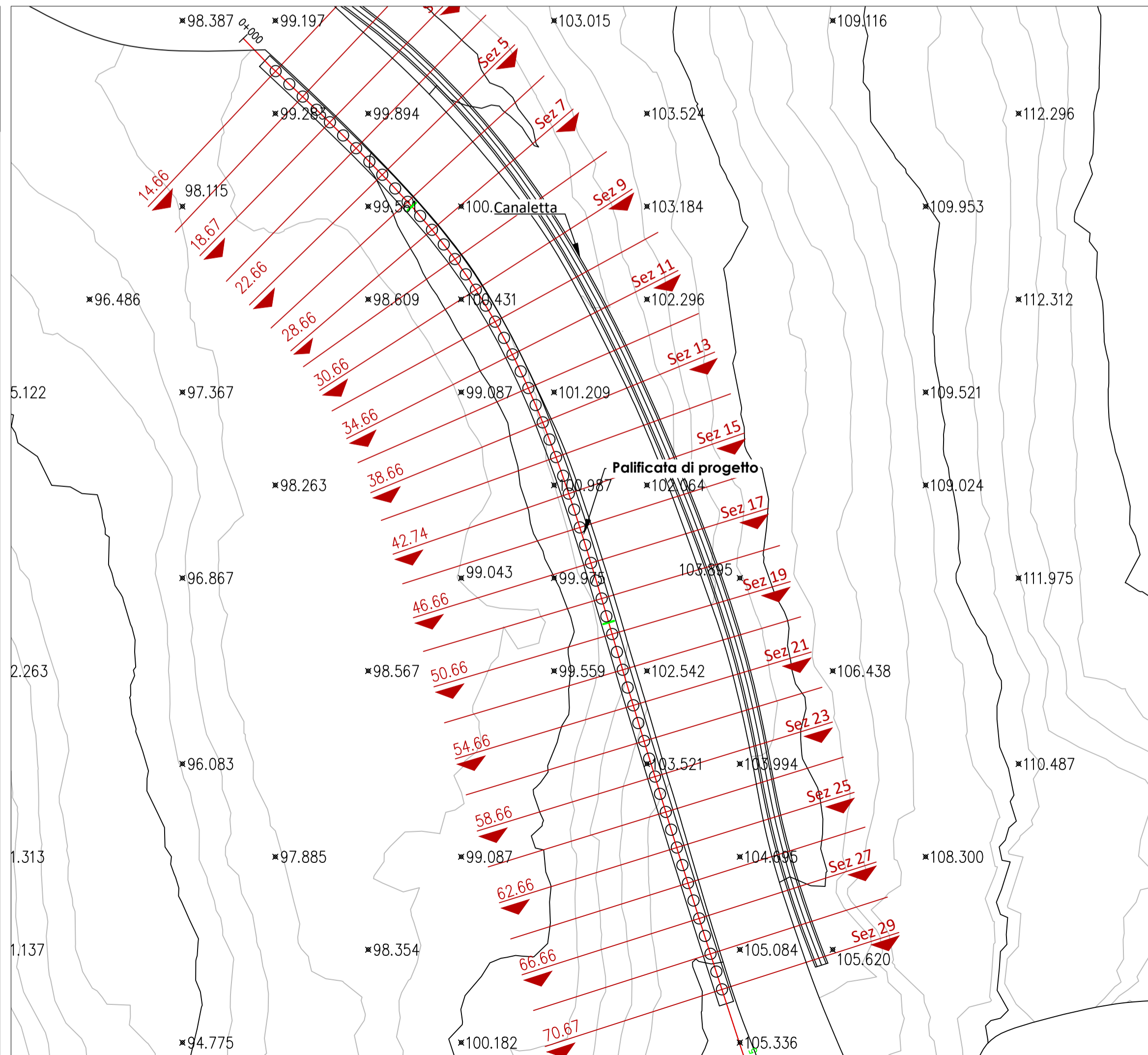
GEOLOGO
 Dott. Geol. Angelo Elio
 iscritto all'Albo dei Geologi della
 Regione Campania n. 582 dal 11.02.1988

Riferimenti archivio digitale: N.24.07.2018/Ve.Ing.

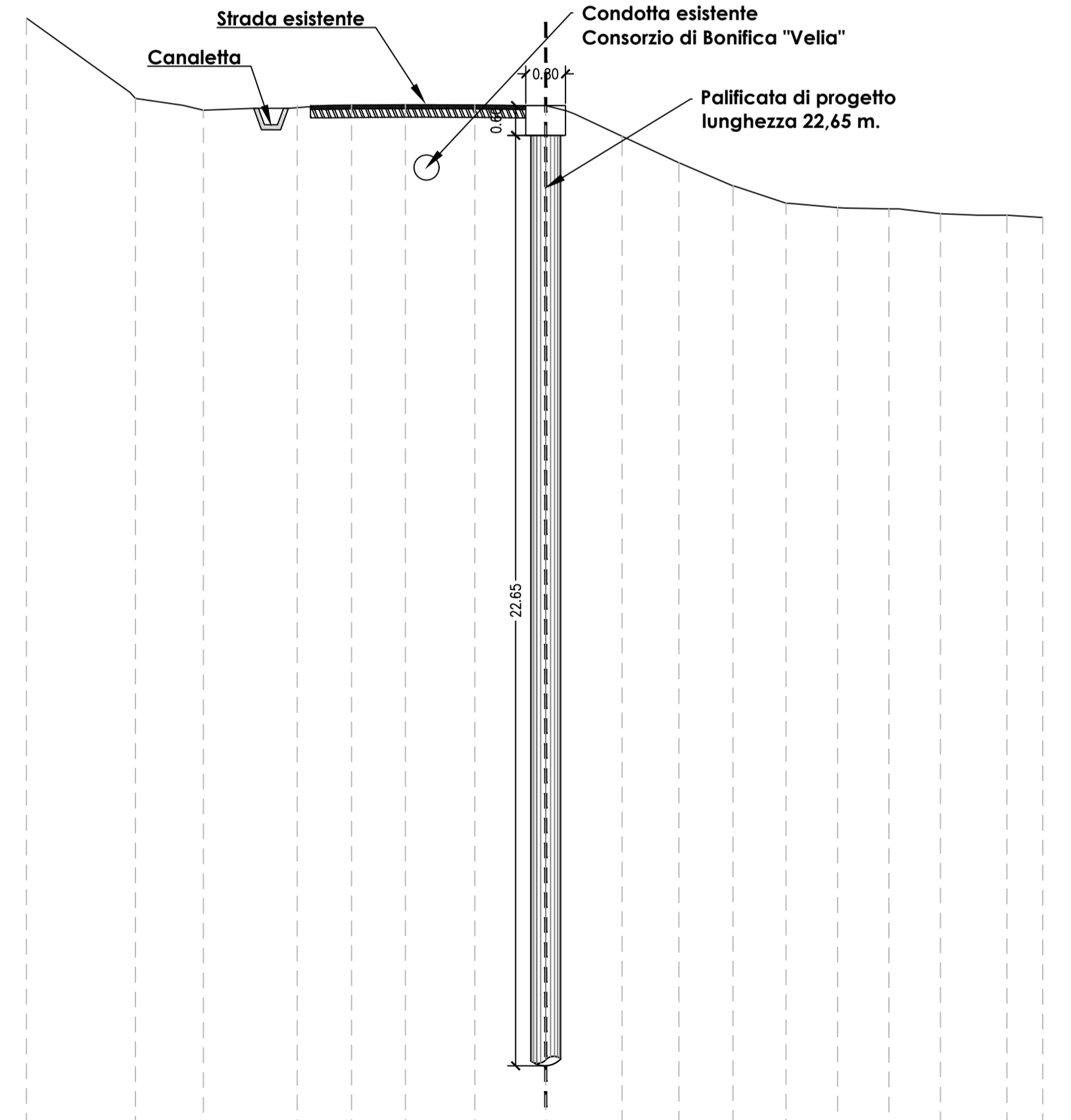
Profilo: Tracciato
 Scala : 200:200
 Q.Rif. : 70.00



NUMERO PALO	1	2	3	4	5	6	7	8	9	10	11	12	13	14	15	16	17	18	19	20	21	22	23	24	25	26	27	28	29	
DISTANZE PROGRESSIVE		14.66	16.66	18.67	20.66	22.66	24.66	26.66	28.66	30.66	32.66	34.66	36.66	38.66	40.66	42.74	44.66	46.66	48.66	50.66	52.66	54.66	56.66	58.66	60.66	62.66	64.66	66.66	68.66	70.67
DISTANZE PARZIALI		2,00	2,01	1,99	2,00	2,00	2,00	2,00	2,00	2,00	2,00	2,00	2,00	2,00	2,08	1,92	2,00	2,00	2,00	2,00	2,00	2,00	2,00	2,00	2,00	2,00	2,00	2,00	2,02	
QUOTE TERRENO		-98.23	-99.23	-99.44	-99.63	-99.84	-100.12	-100.36	-100.61	-100.72	-100.72	-100.79	-100.84	-100.89	-100.92	-100.92	-100.92	-100.92	-100.92	-100.92	-100.92	-100.92	-100.92	-100.92	-100.92	-100.92	-100.92	-100.92	-100.92	
QUOTE TESTA PALO																														



Tracciato Sez. 7
 Progr. 0+026.66
 Scala 1:100
 Q.Rif. 85.00m



PROGRESSIVE TERRENO	102.37	104.44																														
QUOTE TERRENO		2.08	0.96	1.51	0.62	0.53	0.56	0.63	0.74	100.71	100.61	100.44	99.99	1.05	1.02	1.02	0.94	0.89	0.83	0.75	0.59	0.72										
DISTANZE PARZIALI TERRENO																																

Planimetria generale (scala 1:1.000)

Planimetria di dettaglio (scala 1:200)

Sezione trasversale 07 (scala 1:100)