

# CONSORZIO DI BONIFICA "VELIA"

Località Piano della Rocca, 84060  
Prignano Cilento (SA)

Tel. 0974/837206 - Fax. 0974/837154 - Pec: consorziovelia@pec.it - www.consorziovelia.com

PIANO STRAORDINARIO DI DIFESA IDRAULICA E IDROGEOLOGICA NEI  
BACINI DEL FIUME ALENTO E DELLA FIUMARELLA DI ASCEA (3° STRALCIO)  
C.U.P. E66J16001120005

## INTERVENTI DI MANUTENZIONE STRAORDINARIA DEL RETICOLO IDRAULICO DI BONIFICA

Livello di progettazione  
 Fattib. tecnico - economica  
 Progetto definitivo  
 Progetto esecutivo

Cod. elaborato **E1.6b** Scala Varie Data Luglio 2018 Revisione  1  2  3  4  5  6

Titolo elaborato  
**Grafici di progetto**  
 (Condotta G2 - Baronìa)

TIPOLOGIA ELABORATO  
 Descrittivo  Grafico  Calcolo  
 Economico  Sicurezza  Disciplinare/Contrattuale  Altro

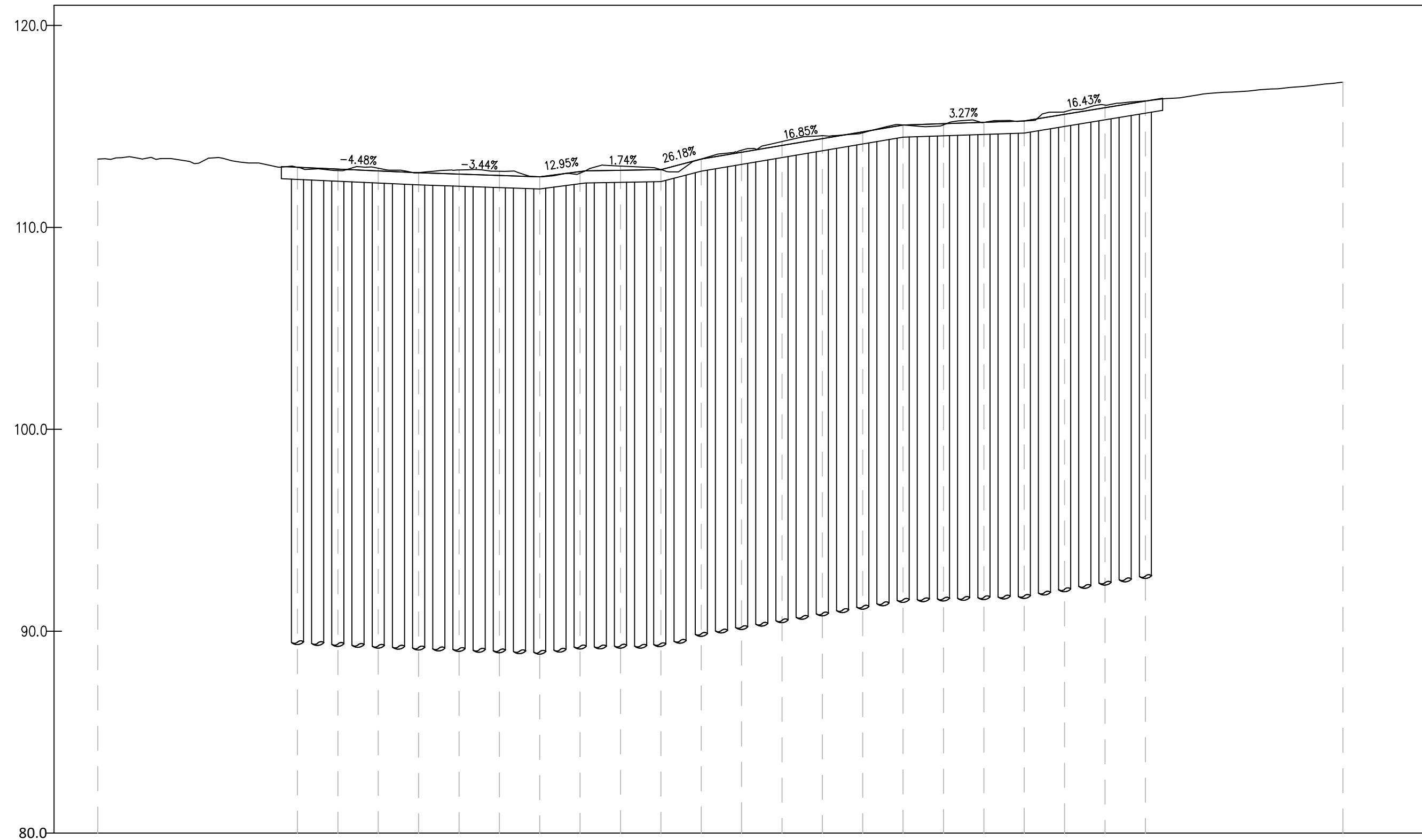
PROGETTISTA  
 Velia Ingegneria e Servizi Srl  
 Ing. Gaetano Suppa  
 iscritto all'Albo degli Ingegneri di Salerno n. 1854 dal 12.09.1983

R.U.P.  
 Consorzio di Bonifica "Velia"  
 Ing. Giancarlo Greco

GEOLOGO  
 Dott. Geol. Angelo Eila  
 iscritto all'Albo dei Geologi della Regione Campania n. 582 dal 11.02.1988

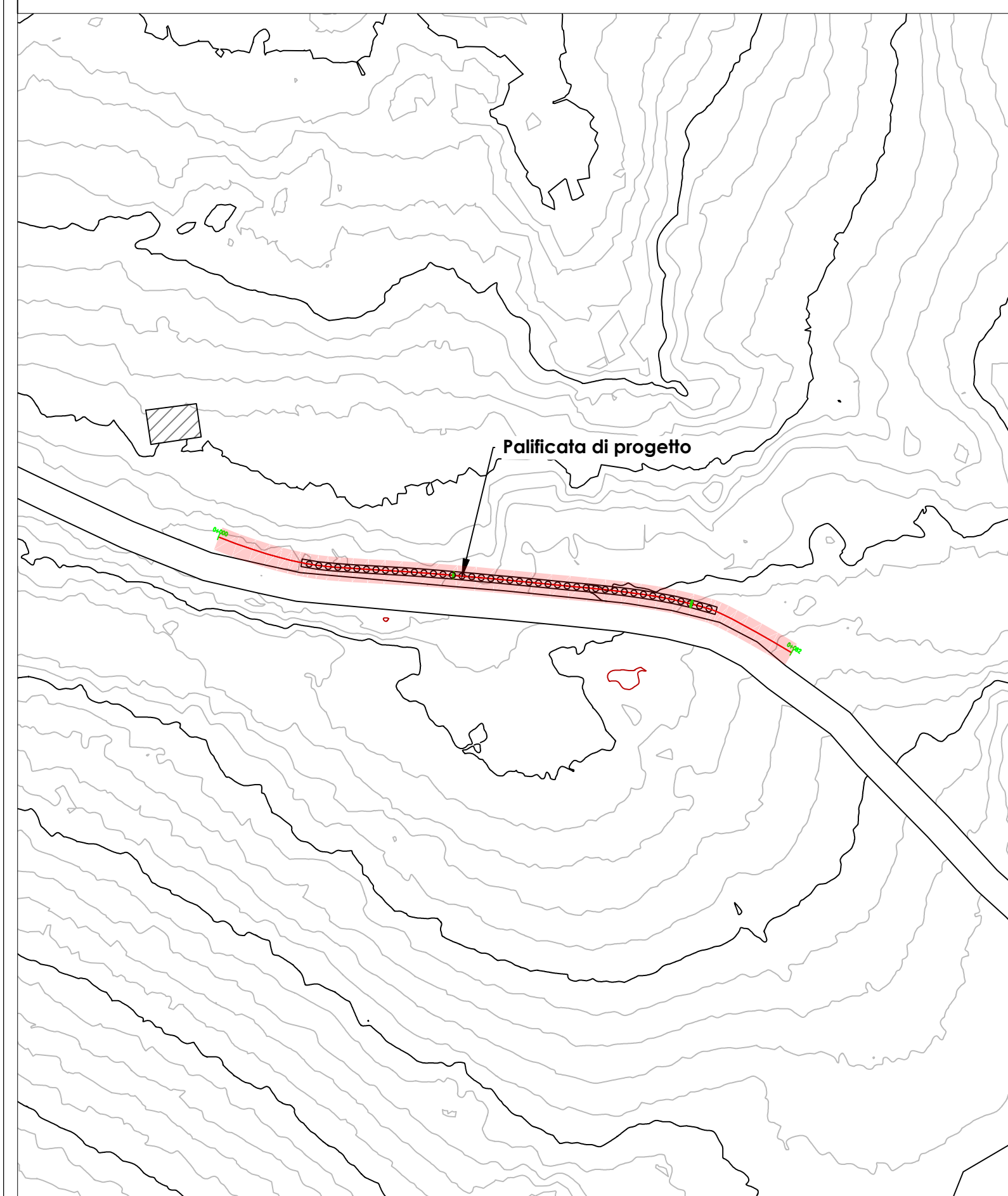
Riferimenti archivio digitale: N.24.07.2018/Ve.Ing.

Profilo: Tracciato  
 Scala : 200:200  
 Q.Rif. : 80.00

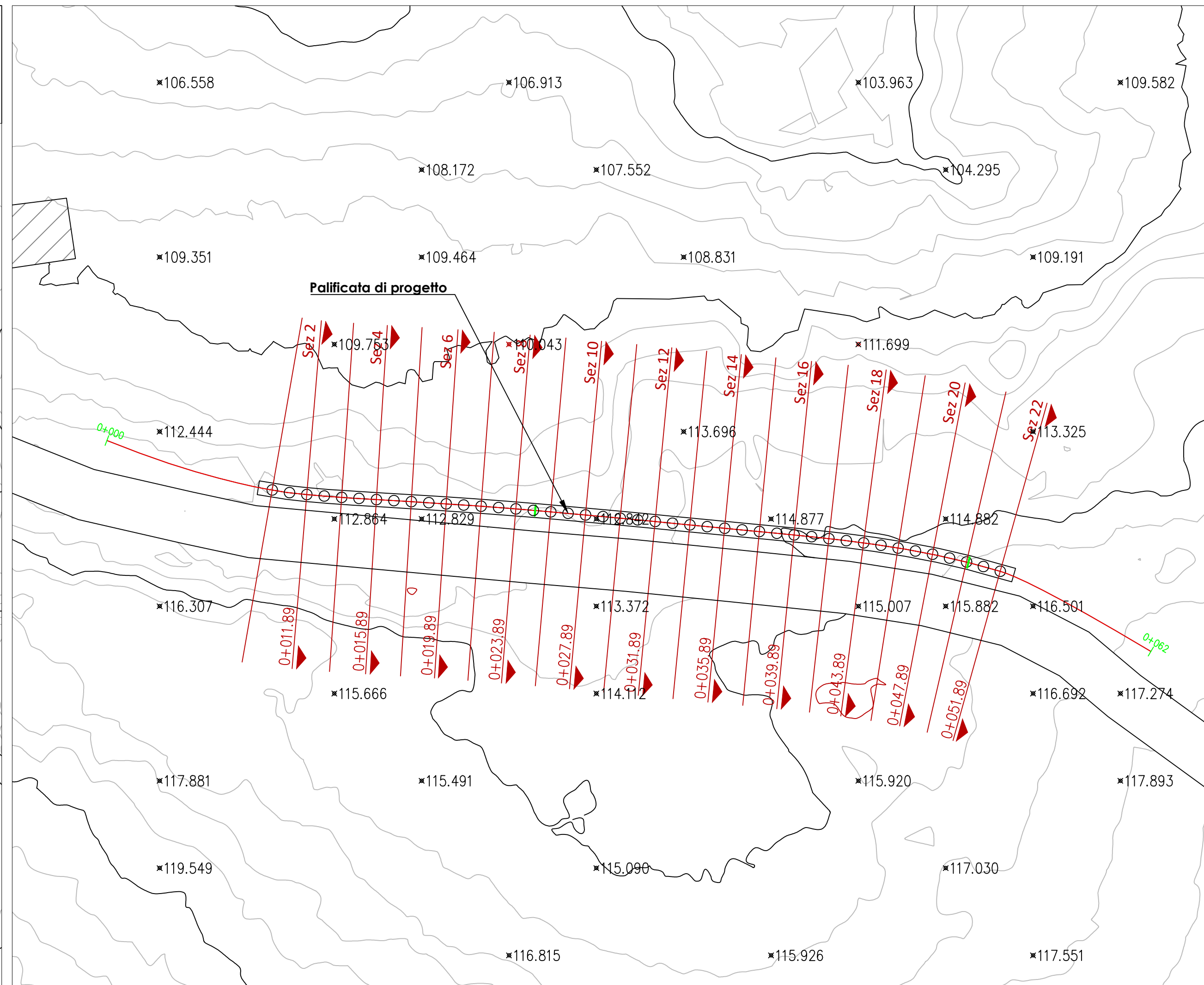


NUMERO PALO	1	2	3	4	5	6	7	8	9	10	11	12	13	14	15	16	17	18	19	20	21	22
DISTANZE PROGRESSIVE	09.89+	11.89+	13.89+	15.89+	17.89+	19.89+	21.89+	23.89+	25.89+	27.89+	29.89+	31.89+	33.89+	35.89+	37.89+	39.89+	41.89+	43.89+	45.89+	47.89+	49.89+	51.89+
DISTANZE PARZIALI	2,00	2,00	2,00	2,00	2,00	2,00	2,00	2,00	2,00	2,00	2,00	2,00	2,00	2,00	2,00	2,00	2,00	2,00	2,00	2,00	2,00	2,00
QUOTE TESTA PALO	-112.98	-112.81	-112.63	-112.47	-112.31	-112.15	-111.99	-111.83	-111.67	-111.51	-111.35	-111.19	-111.03	-108.87	-108.71	-108.55	-108.39	-108.23	-108.07	-107.91	-107.75	-107.59

Profilo longitudinale (scala 200:200)

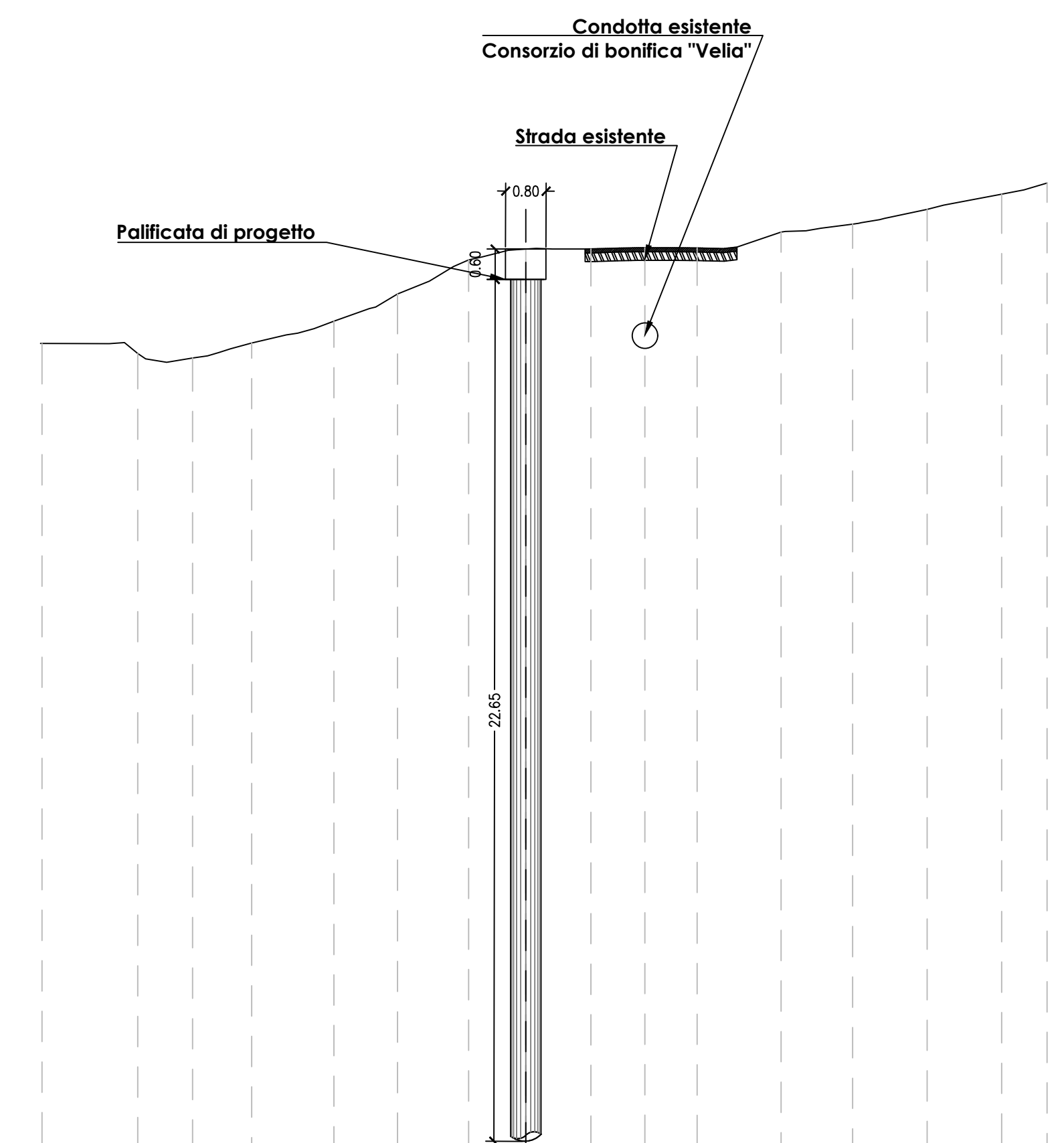


Planimetria generale (scala 1:500)



Planimetria di dettaglio (scala 1:200)

Tracciato - Sez. 10  
 Progr. 0+027.89  
 Scala 1:100  
 Q.Rif. 95.00m



PROGRESSIVE TERRENO	9.56	8.23	7.67	7.10	6.59	6.06	5.42	4.51	3.79	3.09	2.53	1.86	0.00	0.53	1.29	1.83	2.35	2.94	3.54	4.10	5.04	5.83	6.46	6.99	7.93	8.64	9.40	10.30	
QUOTE TERRENO	110.99	110.99	110.80	110.62	110.71	110.82	111.01	111.20	111.44	111.68	111.97	112.51	112.86	113.00	113.20	113.19	113.13	113.15	113.20	113.20	113.20	113.20	113.27	113.35	113.44	113.65	113.80	113.94	114.17
DISTANZE PARZIALI TERRENO	1.33		0.51	0.51	0.69	0.70	0.43	0.63	0.47	0.52	0.53	0.54	0.58	0.94	0.63	0.84	0.67												

Sezione trasversale 10 (scala 1:100)