REGIONE CAMPANIA — PROVINCIA DI SALERNO — PRIGNANO CILENTO

PROGRAMMA OPERATIVO COMPLEMENTARE (P.O.C.) 2014 - 2020

ATTUAZIONE DELIBERAZIONE CIPE N. 54 / 2016
Deliberazione Giunta Regione Campania n. 113 del 26.03.2019

BENEFICIARIO ATTUAZIONE OPERAZIONE

CONSORZIO DI BONIFICA "VELIA"

Località Piano della Rocca, 84060 - PRIGNANO CILENTO (SA)

Tel. 0974/837206 - Fax. 0974/837154 - Pec: consorziovelia@pec.it - www.consorziovelia.com

Id. 261_1 - C.U.P. E21B04000330006. Ripristino viabilità e collegamenti del bacino della diga di Piano della Rocca. INTERVENTO DI COMPLETAMENTO

Fattibilità tecnico economica ☐ Progetto definitivo ☐ Progetto esecutivo ■

BA - Geologia

Sezioni geologiche - Tavola 2 di 6 (da Sez.8 a Sez. 18)

Sigla progressiva	Scala	Cod. elaborato
BA013	1:500	GE00GEODT03

Data prima emissione del documento	Revisione	A	B	C	D	E
08/2020		n. 11.2020	data -- ----	data -- ----	data -- ----	data -- ----

Riferimento archivio digitale: N. 036.2020/Ve.Ing.

RESPONSABILE UNICO DEL PROCEDIMENTO

Ing. Marcello Nicodemo
Consorzio di Bonifica "Velia"
Loc. Piano della Rocca - 84060 - Prignano Cilento (SA)
Tel. 0974.837206 - Pec: consorziovelia@pec.it
Iscritto all'Albo degli Ingegneri di Salerno n. 1931 dal 16.04.1984

PROGETTAZIONE

VELIA INGEGNERIA E SERVIZI SRL
Loc. Piano Della Rocca 84060 - Prignano Cilento (SA)
Tel. 0974/837206 Fax 0974/837154 - Pec: veliaingegneria@pec.it
Ing. Gaetano Suppa - Direttore Tecnico
Iscritto all'Albo degli Ingegneri di Salerno n. 1854 dal 12.09.1983

GEOLOGIA

RTP TRONCARELLI - VENOSINI - ROSSI
Dott. Geol. Roberto Troncarelli (mandatario) - P.IVA 01400050560
Dott. Geol. Andrea Venosini (mandante)
Legale Rappresentante Geovan di Venosini Andrea - P.IVA 02110500697
Dott. Geol. Giuseppe Rossi (mandante)
Legale Rappresentante Geolab di Giuseppe Rossi - P.IVA 02308670690

Dott. Geol. Roberto TRONCARELLI — Dott. Geol. Andrea VENOSINI — Dott. Geol. Giuseppe ROSSI

Legenda

Litotipi

- CFA — Corpo di frana attiva
- CFQ — Corpo di frana quiescente
- CE — Coltri eluviali e collaviali
- SA — Substrato arenaceo - pelitico ed arenaceo - pelitico - conglomeratico alterato
- SI — Substrato arenaceo - pelitico ed arenaceo - pelitico - conglomeratico integro

Indagini dirette

Sondaggio verticale a rotazione e carotaggio continuo non attrezzato in asse

Sondaggio verticale a rotazione e carotaggio continuo non attrezzato proiettato

DPM — Prova penetrometrica dinamica in asse

DPM — Prova penetrometrica dinamica proiettata

Indagini indirette

Profilo sismico ed elaborazione dati con metodologia m. a. s. w. e g. r. m. in asse

Profilo sismico ed elaborazione dati con metodologia m. a. s. w. e g. r. m. proiettato

Simbologia
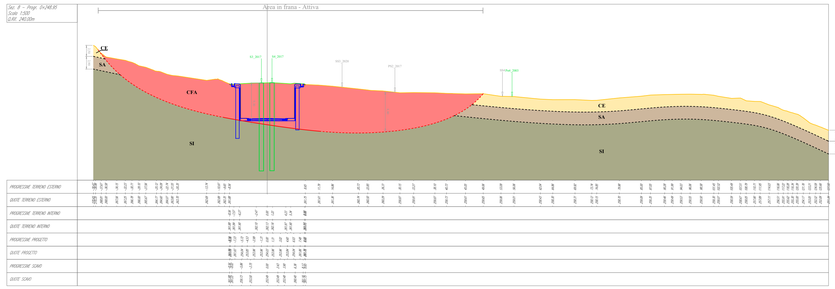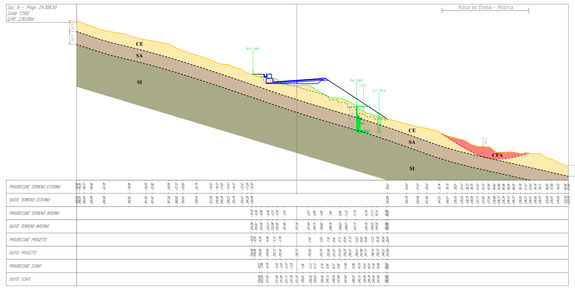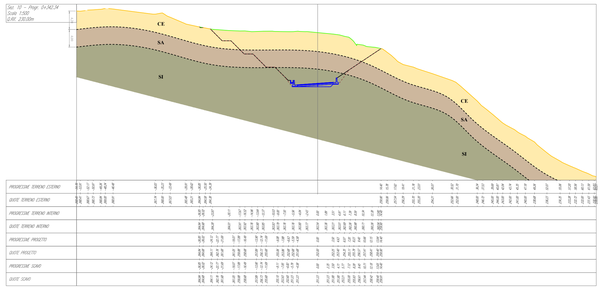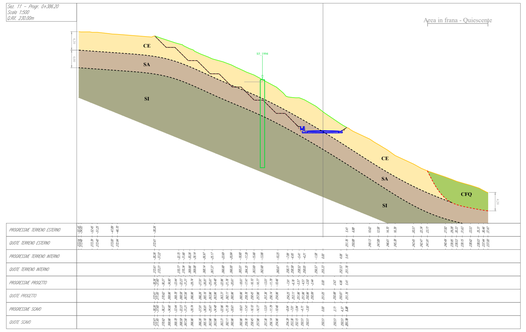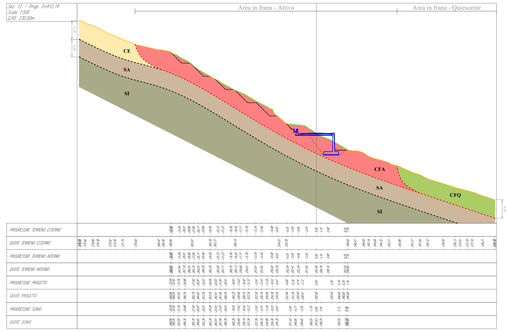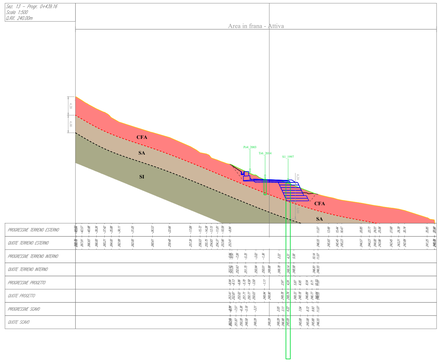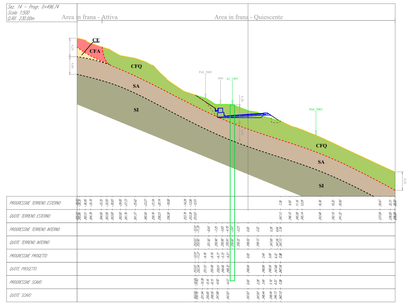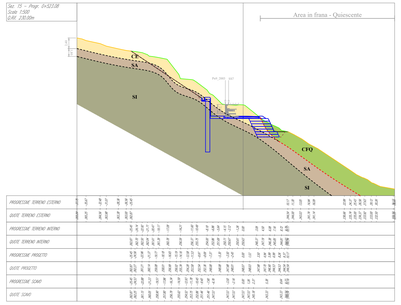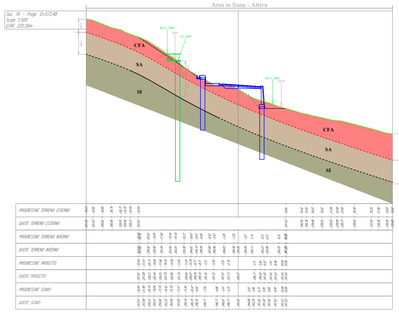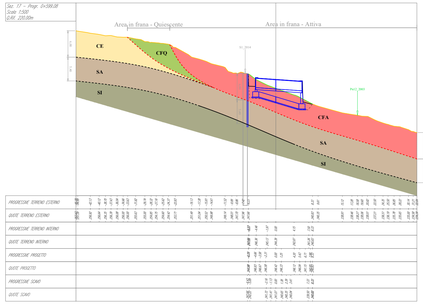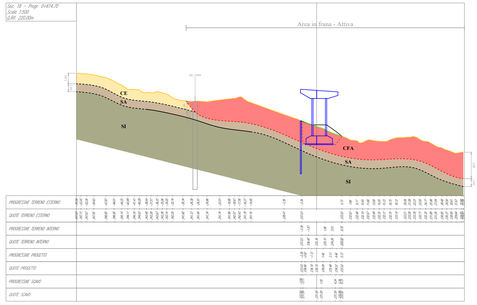
- Limite geologico-tecnico presunto
- Limite geologico-tecnico certo
- Superficie di scorrimento presunta
- Superficie di scorrimento certa
- Profilo terreno ante operam
- Profilo terreno ante operam nei tratti non oggetto di intervento
- Profilo terreno provvisorio in fase di esecuzione
- Profilo terreno post operam