



PROGRAMMA OPERATIVO COMPLEMENTARE (P.O.C.) 2014 - 2020
ATTUAZIONE DELIBERAZIONE CIPE N. 54 / 2016
Deliberazione Giunta Regione Campania n. 113 del 26.03.2019

BENEFICIARIO ATTUAZIONE OPERAZIONE
CONSORZIO DI BONIFICA "VELIA"
 Località Piano della Rocca, 84060 - PRIGNANO CILENTO (SA)
 Tel. 0974/837206 - Fax. 0974/837154 - Pec: consorziovelia@pec.it - www.consorziovelia.com

Id. 261_1 - C.U.P. E21B04000330006. Ripristino viabilità e collegamenti del bacino della diga di Piano della Rocca. INTERVENTO DI COMPLETAMENTO

Fattibilità tecnico economica Progetto definitivo **Progetto esecutivo**

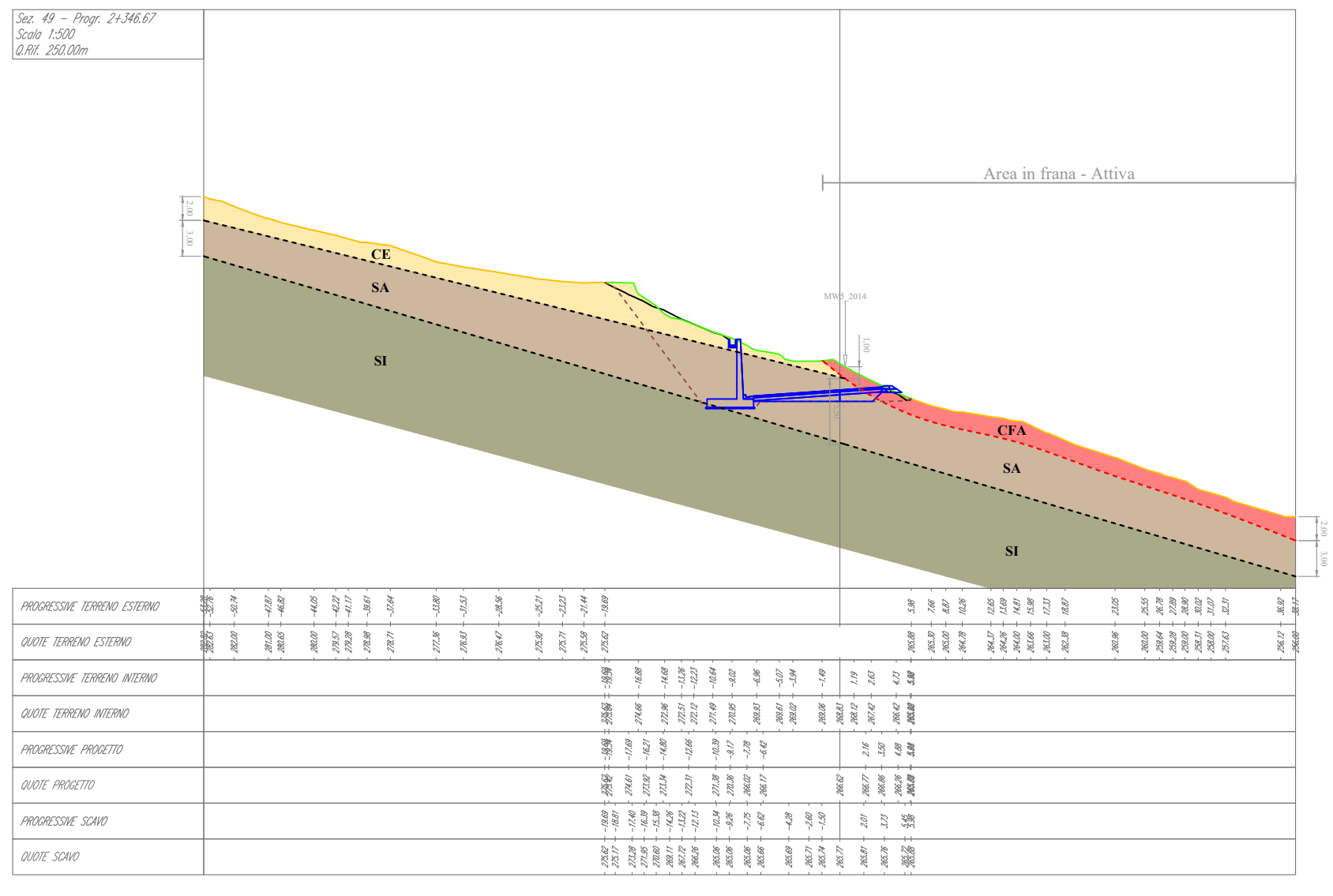
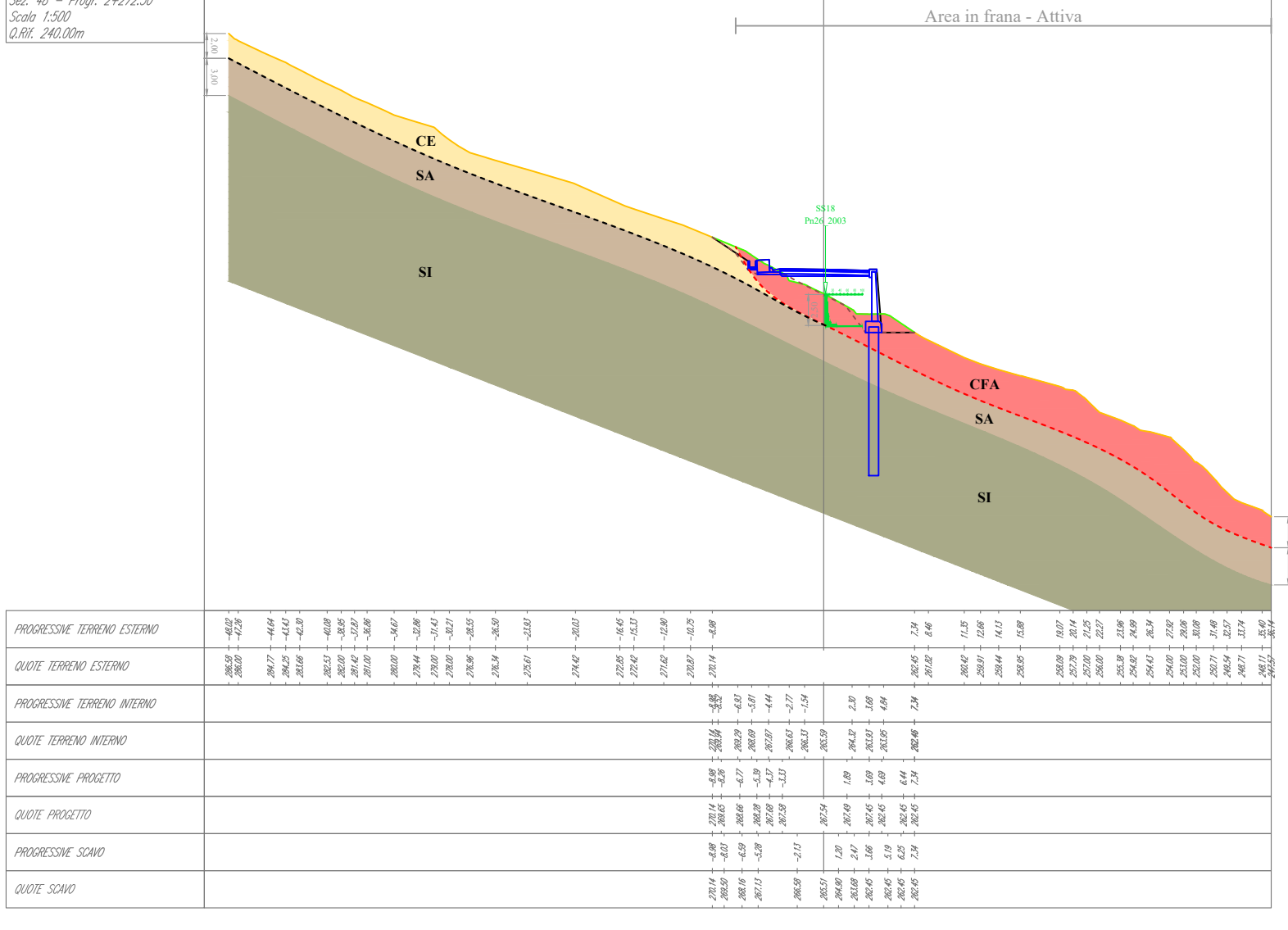

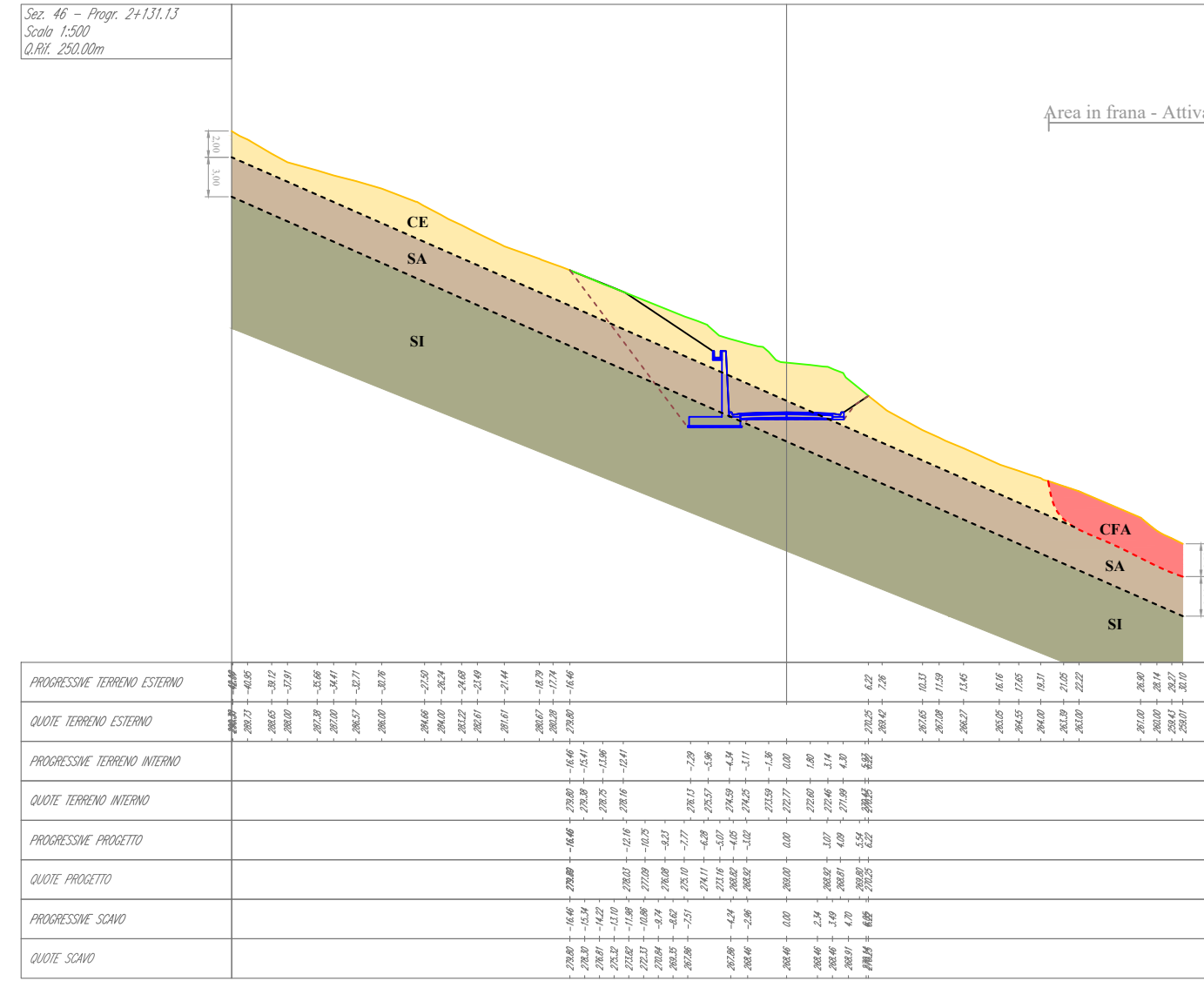
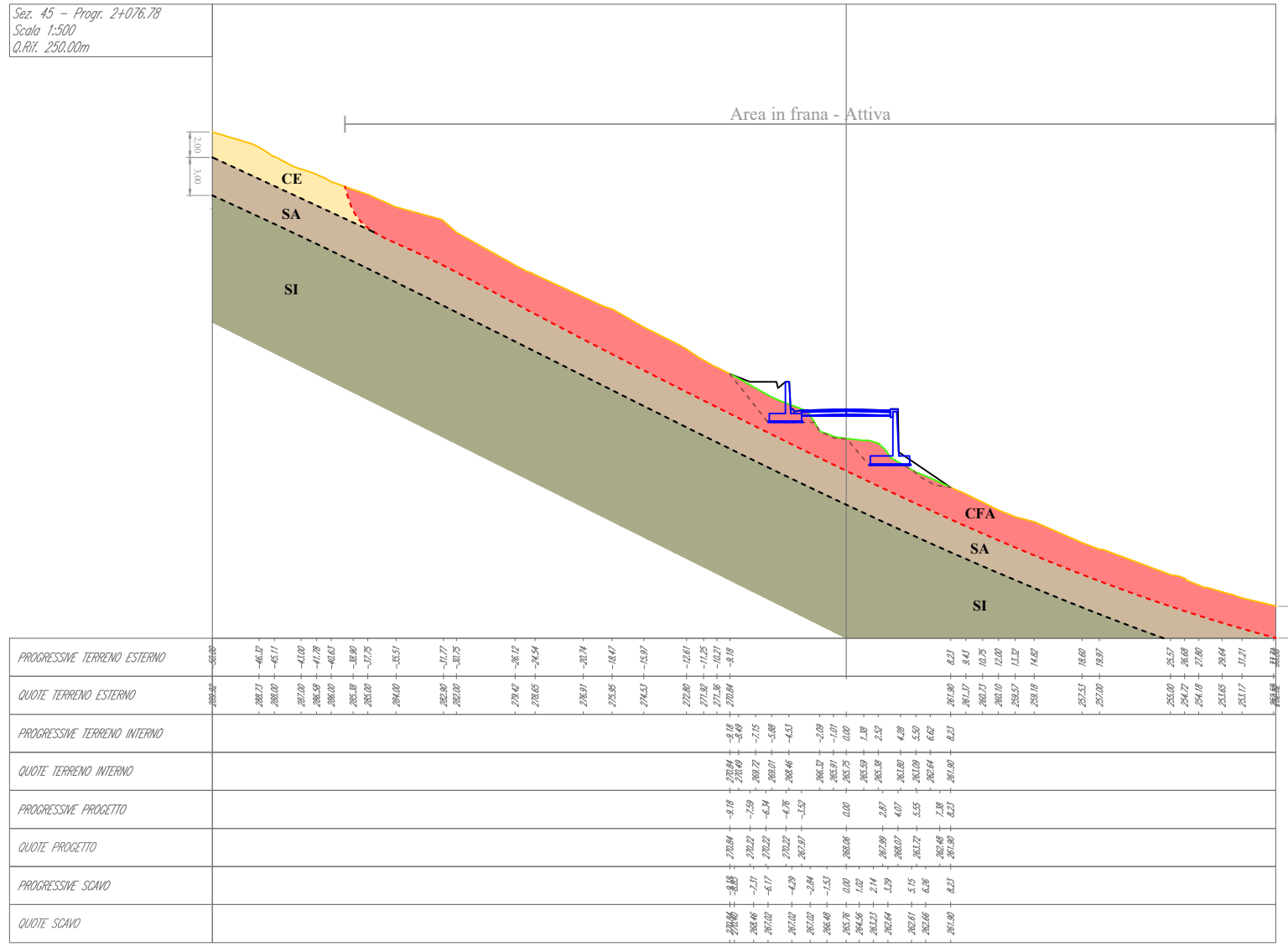
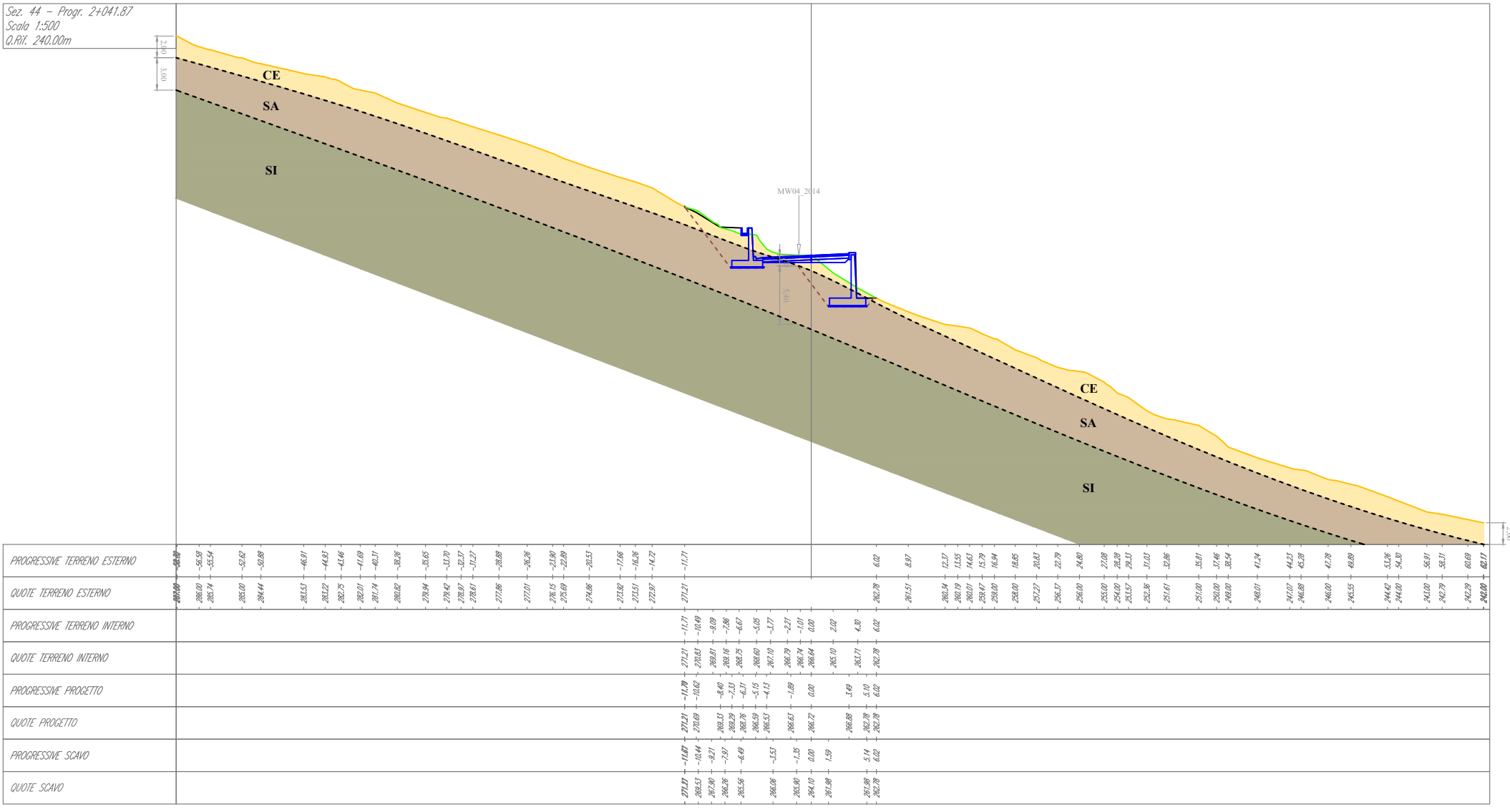
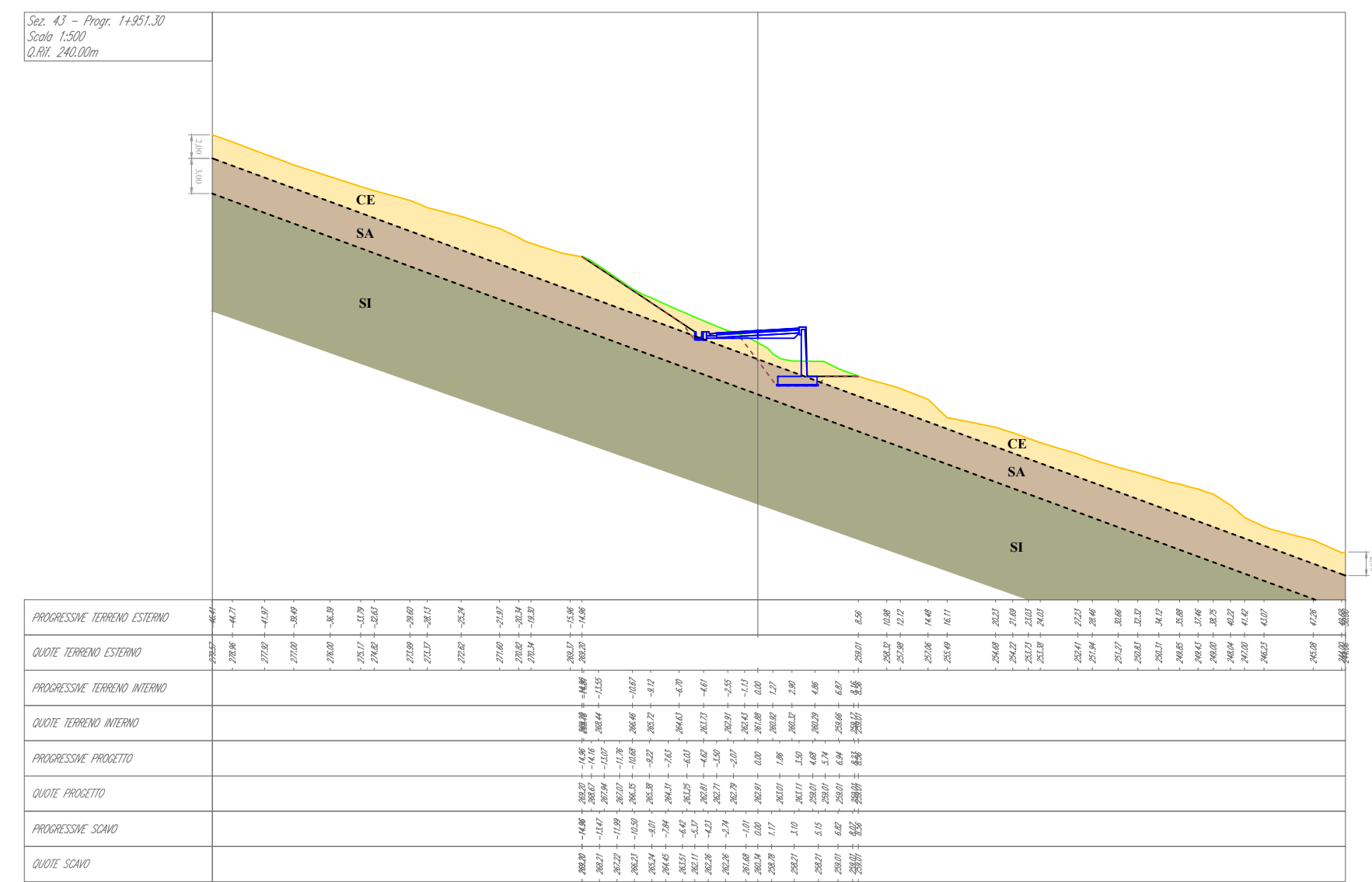
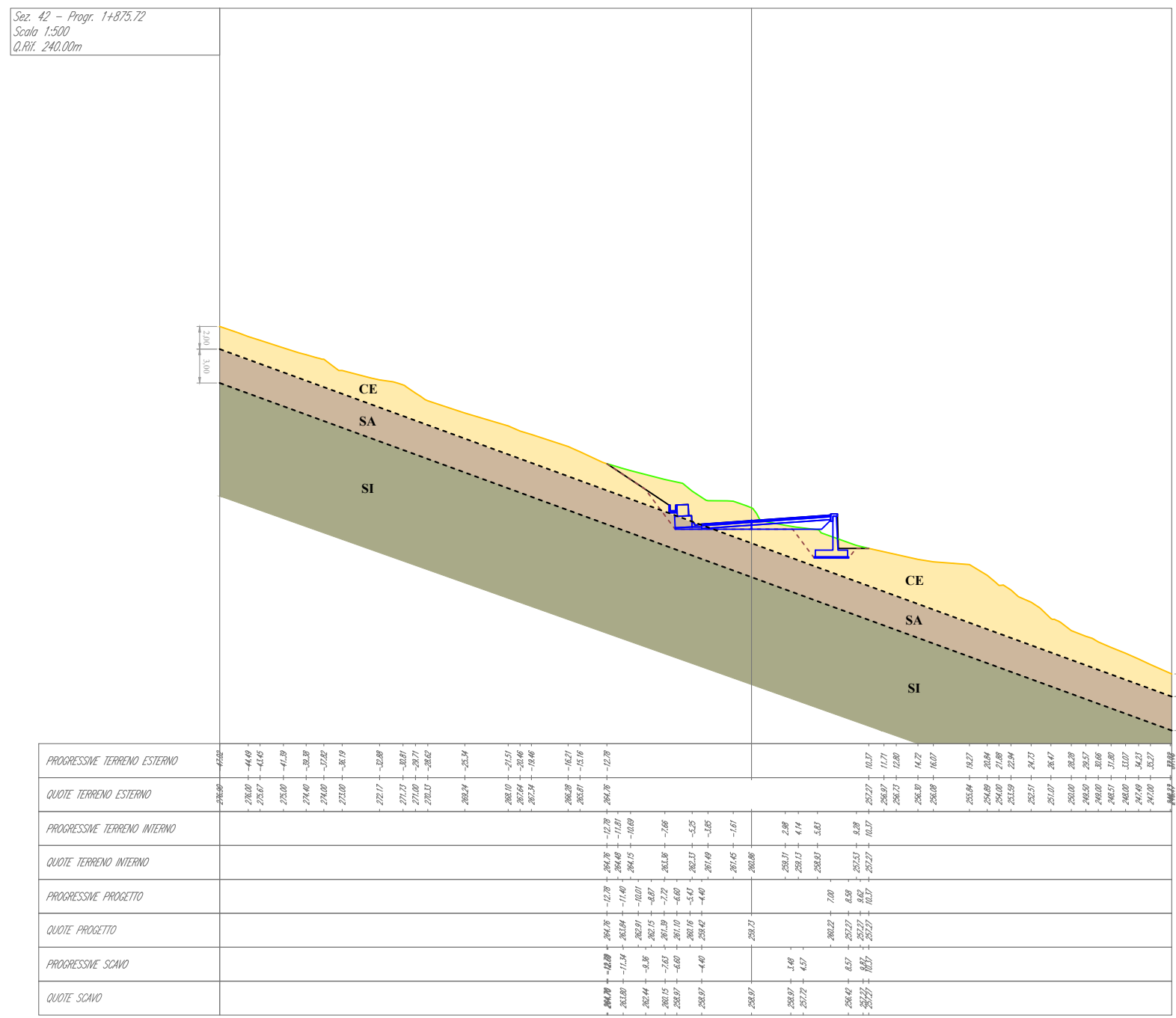

BA - Geologia
 Sezioni geologiche - Tavola 5 di 6 (da Sez.41 a Sez. 49)

Scala progressiva **BA013** Scala **1:500** Cod. elaborato **GE00GEODT03**

Data prima emissione del documento	Revisione	A	B	C	D	E
08/2020		08/2020				

Riferimento archivio digitale N. 036.2020/1e-Ing.

RESPONSABILE UNICO DEL PROCEDIMENTO	
Ing. Marcello Nicodemo Consorzio di Bonifica "Velia" Loc. Piano della Rocca - 84060 - Prignano Cilento (SA) Tel. 0974.837206 - Pec: consorziovelia@pec.it iscritto all'Albo degli Ingegneri di Salerno n. 1931 dal 16.04.1984	
PROGETTAZIONE	
VELIA INGEGNERIA E SERVIZI SRL Loc. Piano Della Rocca 84060 - Prignano Cilento (SA) Tel. 0974.837206 fax 0974.837154 - Pec: veliaingegneria@pec.it Ing. Gaetano Suppa - Direttore Tecnico iscritto all'Albo degli Ingegneri di Salerno n. 1854 dal 12.09.1983	
GEOLOGIA	
RTP TRONCARELLI - VENOSINI - ROSSI Dott. Geol. Roberto Troncarelli (mandatario) - P.IVA 0140005560 Dott. Geol. Andrea Venosini (mandatario) Legale Rappresentante Geoveni di Venosini Andrea - P.IVA 02110500697 Dott. Geol. Giuseppe Rossi (mandatario) Legale Rappresentante Geolob di Giuseppe Rossi - P.IVA 02008670490	Dott. Geol. Roberto Troncarelli Dott. Geol. Andrea Venosini Dott. Geol. Giuseppe Rossi



Legenda

- Litotipi**
 - CFA** Corpo di frana attiva
 - CFQ** Corpo di frana quiescente
 - CE** Coltri cliviali e colluviali
 - SA** Substrato arenaceo - pelitico ed arenaceo - pelitico - conglomeratico alterato
 - SI** Substrato arenaceo - pelitico ed arenaceo - pelitico - conglomeratico integro
- Indagini dirette**
 - Sondaggio verticale a rotazione e carotaggio continuo non attrezzato in asse
 - Sondaggio verticale a rotazione e carotaggio continuo non attrezzato proiettato
 - Prova penetrometrica dinamica in asse
 - Prova penetrometrica dinamica proiettata
- Indagini indirette**
 - Profilo sismico ed elaborazione dati con metodologia m. a. s. w. e. g. r. m. in asse
 - Profilo sismico ed elaborazione dati con metodologia m. a. s. w. e. g. r. m. proiettato
- Simbologia**
 - Limite geologico-tecnico presunto
 - Limite geologico-tecnico certo
 - - - Superficie di scorrimento presunta
 - Superficie di scorrimento certa
 - Profilo terreno ante operam
 - Profilo terreno ante operam nei tratti non oggetto di intervento
 - - - Profilo terreno provvisorio in fase di esecuzione
 - Profilo terreno post operam