PROGRAMMA OPERATIVO COMPLEMENTARE (P.O.C.) 2014 - 2020

ATTUAZIONE DELIBERAZIONE CIPE N. 54 / 2016
Deliberazione Giunta Regione Campania n. 113 del 26.03.2019

BENEFICIARIO ATTUAZIONE OPERAZIONE
CONSORZIO DI BONIFICA "VELIA"
Località Piano della Rocca, 84060 - PRIGNANO CILENTO (SA)
Tel. 0974/837206 - Fax. 0974/837154 - Pec: consorziovelia@pec.it - www.consorziovelia.com

Id. 261_1 - C.U.P. E21B04000330006. Ripristino viabilità e collegamenti del bacino della diga di Piano della Rocca. INTERVENTO DI COMPLETAMENTO

Fattibilità tecnica economica ☐ Progetto definitivo ☐ Progetto esecutivo ■

DA - PROGETTO STRADALE
(Asse principale)
Grafici di dettaglio - WBS 01

Sigla progetto	Sigla opera	Sigla elaborato	Scala	Cod. elab.	Revisione
D A 0 1 7	Varie	P S 0 0 P S T D T 0 0 1			A B C D E

Data prima emissione del documento: 07/2020

Elaborato archivio digitale: N-DA-2020/14.mg

RESPONSABILE UNICO DEL PROCEDIMENTO	
Ing. Alessandro Mandarino Consorzio di Bonifica "Velia" - Prignano C.(SA) Loc. Piano della Rocca - 84060 - Prignano C.(SA) Tel. 0974/837206 - Fax. 0974/837154 - Pec: consorziovelia@pec.it Iscritto all'Albo degli Ingegneri di Salerno n. 1757 del 16/04 1994	
PROGETTAZIONE	
VELIA INGEGNERIA E SERVIZI SRL Loc. Piano Della Rocca 84060 - Prignano Cilento (SA) Tel. 0974/837206 - Fax. 0974/837154 - Pec: velia@pec.ingegneriaeu.it **Ing. Gaetano Sappa - Direttore Tecnico** Iscritto all'Albo degli Ingegneri di Salerno n. 1604 dal 12/01 1993	
GEOLOGIA	
RTI TECNICARSU - VINCENN - ROSSI **Dott. Geol. Carlo Tecnicarsu** Geologo Iscritto all'Albo A Ord.Campania n.A-0000564/0 **Dott. Geol. Andrea Vincenn** Geologo Iscritto all'Albo A Ord.Campania n.A-0000 - Iscritto all'Albo Geologi Calabria - P.IVA 02110250647 **Dott. Geol. Giuseppe Rossi** Geologo Iscritto all'Albo A Ord.Campania n.A-0000 - P.IVA 02399670655	

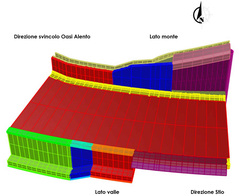

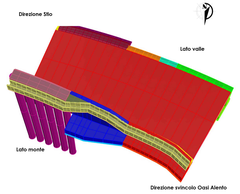

		[mc]
ASSE	BASE	13.02
	BINDER	6.51
	FONDAZIONE	40.69
	LIVELLAMENTO	52.19
	TAPPETINO	4.88
DX	ARGINELLO	2.06
	BASE	0.07
	BINDER	0.02
	CALCESTRUZZO CUNETTA FRANCESE	0.06
	CLS CORDOLO TESTA MURI 2 METRO	0.82
	CLS CORDOLO TESTA MURI 3 METRO	1.34
	CLS MAGRONE MURO RACCORDO	0.55
	CLS MURO 2 METRI	8.05
	CLS MURO 3 METRI	18.14
	CLS MURO RACCORDO	4.89
	CLS TESTAMURO RACCORDO	0.42
	FONDAZIONE	0.78
	LIVELLAMENTO	0.22
	MAGRONE CUNETTA FRANCESE	0.06
	MAGRONE MURO 2 METRI	0.96
	MAGRONE MURO 3 METRI	1.95
	RIEMPIMENTO ARGINELLO	2.70
	TAPPETINO	0.00
SX	CALCESTRUZZO CUNETTA FRANCESE	3.82
	CALCESTRUZZO FOSSO GUARDIA	3.14
	CLS CORDOLO PALO	6.26
	CLS MAGRONE MURO RACCORDO	1.94
	CLS MURO 2 METRI	14.23
	CLS MURO RACCORDO	19.42
	CLS PALO	36.19
	MAGRONE CUNETTA FRANCESE	0.96
	MAGRONE FOSSO DI GUARDIA	1.29
	MAGRONE MURO 2 METRI	1.70
	RIEMPIMENTO	1.90
	RIVESTIMENTO PALIFICATE	2.23

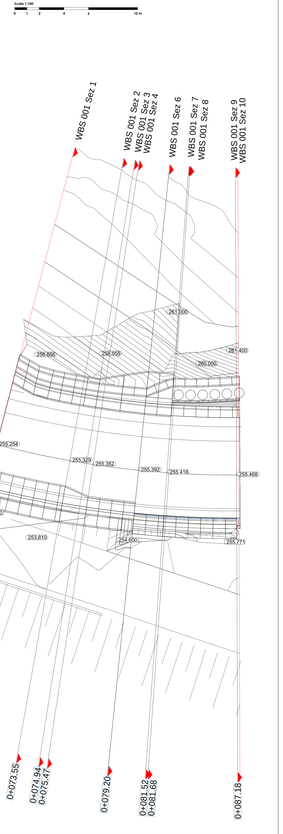



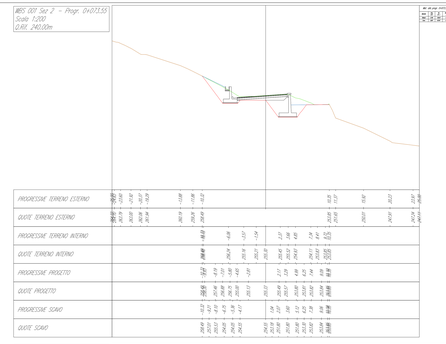

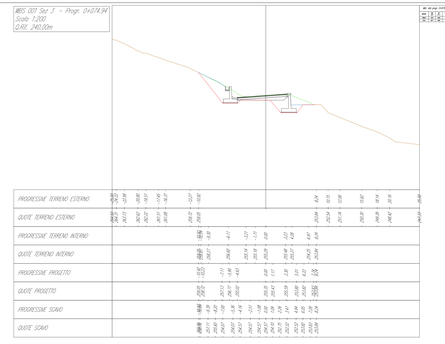

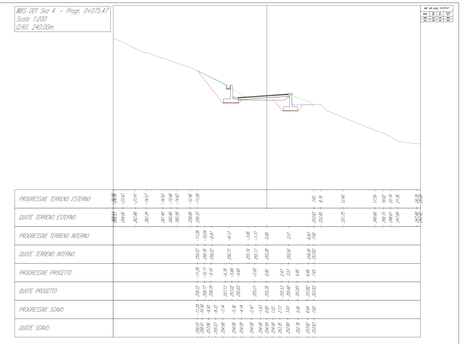

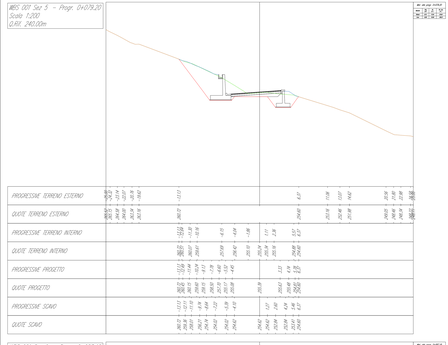

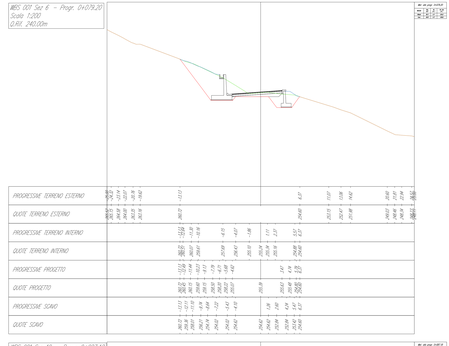

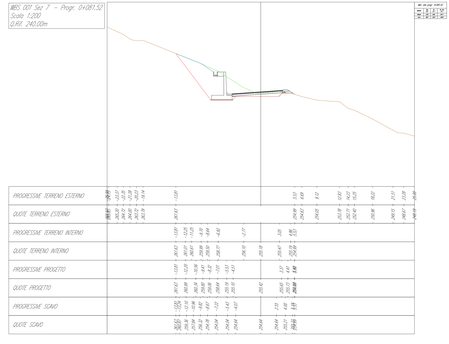

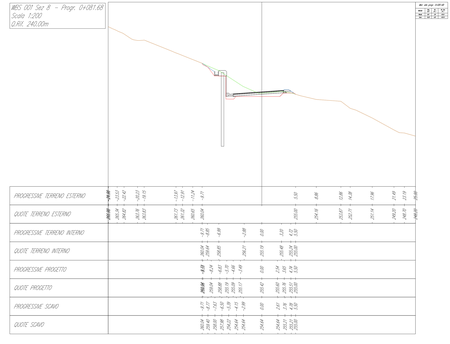

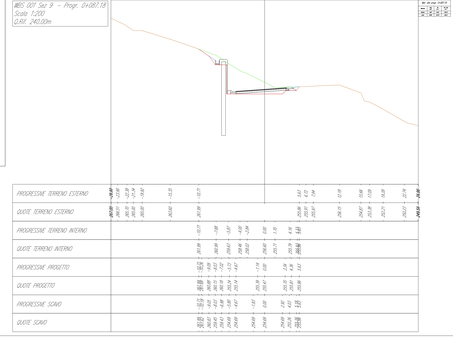

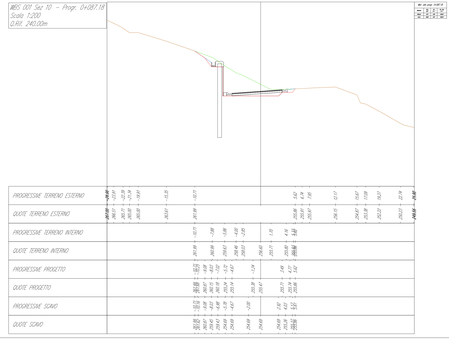

LEGENDA

- Profilo vasoprie (non interessato dai lavori)
- Profilo terra - opera
- Profilo della scarpa
- Profilo pozzi - opere in trincee
- Sezione opere da realizzare

Scala 1:200
0 1 2 4 6 10 m

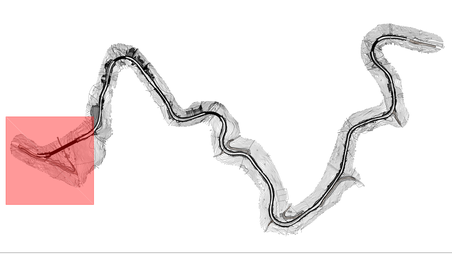

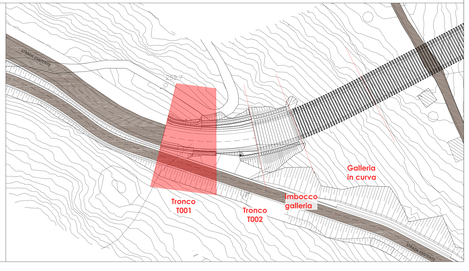

Tabella di volume totale

Progressiva	Area di sterro	Area di riporto	Vol. sterro	Vol. riporto	Vol. sterro cumul.	Vol. riporto cumul.	Vol. netto
0+067.48	24.53	24.62	0.00	0.00	0.00	0.00	0.00
0+073.55	30.87	27.90	167.87	159.39	167.87	159.39	8.49
0+074.94	28.11	24.42	40.92	36.28	208.79	195.67	13.12
0+075.47	27.94	24.32	14.75	12.83	223.54	208.50	15.05
0+079.20	39.28	38.12	124.84	115.56	348.39	324.06	24.33
0+079.20	39.29	38.12	0.17	0.17	348.56	324.22	24.34
0+081.52	38.87	33.68	90.35	82.95	438.91	407.17	31.73
0+081.68	15.38	9.91	4.25	3.34	443.16	410.51	32.64
0+087.18	29.85	9.82	122.16	54.25	565.31	464.76	100.55
0+087.18	29.85	9.76	0.24	0.08	565.55	464.84	100.71