PROGRAMMA OPERATIVO COMPLEMENTARE (P.O.C.) 2014 - 2020

ATTUAZIONE DELIBERAZIONE CIPE N. 54 / 2016
Deliberazione Giunta Regione Campania n. 113 del 26.03.2019

BENEFICIARIO ATTUAZIONE OPERAZIONE

CONSORZIO DI BONIFICA "VELIA"

Località Piano della Rocca, 84060 - PRIGNANO CILENTO (SA)

Tel. 0974/837206 - Fax. 0974/837154 - Pec: consorziovelia@pec.it - www.consorziovelia.com

Id. 261_1 - C.U.P. E21B04000330006. Ripristino viabilità e collegamenti del bacino della diga di Piano della Rocca. INTERVENTO DI COMPLETAMENTO

Fattibilità tecnico economica ☐ Progetto definitivo ☐ Progetto esecutivo ■

DA - PROGETTO STRADALE
(Asse principale)
Grafici di dettaglio - WBS 02

Sigla progressiva	D A 0 1 8	Scala	Varie	Cod. elab.	P S 0 0 P S T D T 0 0 2

Data prima emissione del documento	Revisione	A	B	C	D	E
07/2020		data --.----	data --.----	data --.----	data --.----	data --.----

Riferimento archivio digitale: N. 036.2020/Ve.Ing.

RESPONSABILE UNICO DEL PROCEDIMENTO

Ing. Marcello Nicodemo
Consorzio di Bonifica "Velia"
Loc. Piano della Rocca - 84060 - Prignano Cilento (SA)
Tel. 0974.837206 - Pec: consorziovelia@pec.it
Iscritto all'Albo degli Ingegneri di Salerno n. 1931 dal 16.04.1984

PROGETTAZIONE

VELIA INGEGNERIA E SERVIZI SRL
Loc. Piano Della Rocca 84060 - Prignano Cilento (SA)
Tel. 0974/837206 fax 0974/837154 - Pec: veliaingegneria@pec.it
Ing. Gaetano Suppa - Direttore Tecnico
Iscritto all'Albo degli Ingegneri di Salerno n. 1854 dal 12.09.1983

GEOLOGIA

RTP TRONCARELLI - VENOSINI - ROSSI
Dott. Geol. Roberto Troncarelli (mandataria) - P.IVA 01400050560
Dott. Geol. Andrea Venosini (mandante)
Legale Rappresentante Geoven di Venosini Andrea - P.IVA 02110500697
Dott. Geol. Giuseppe Rossi (mandante)
Legale Rappresentante Geolab di Giuseppe Rossi - P.IVA 02308670690

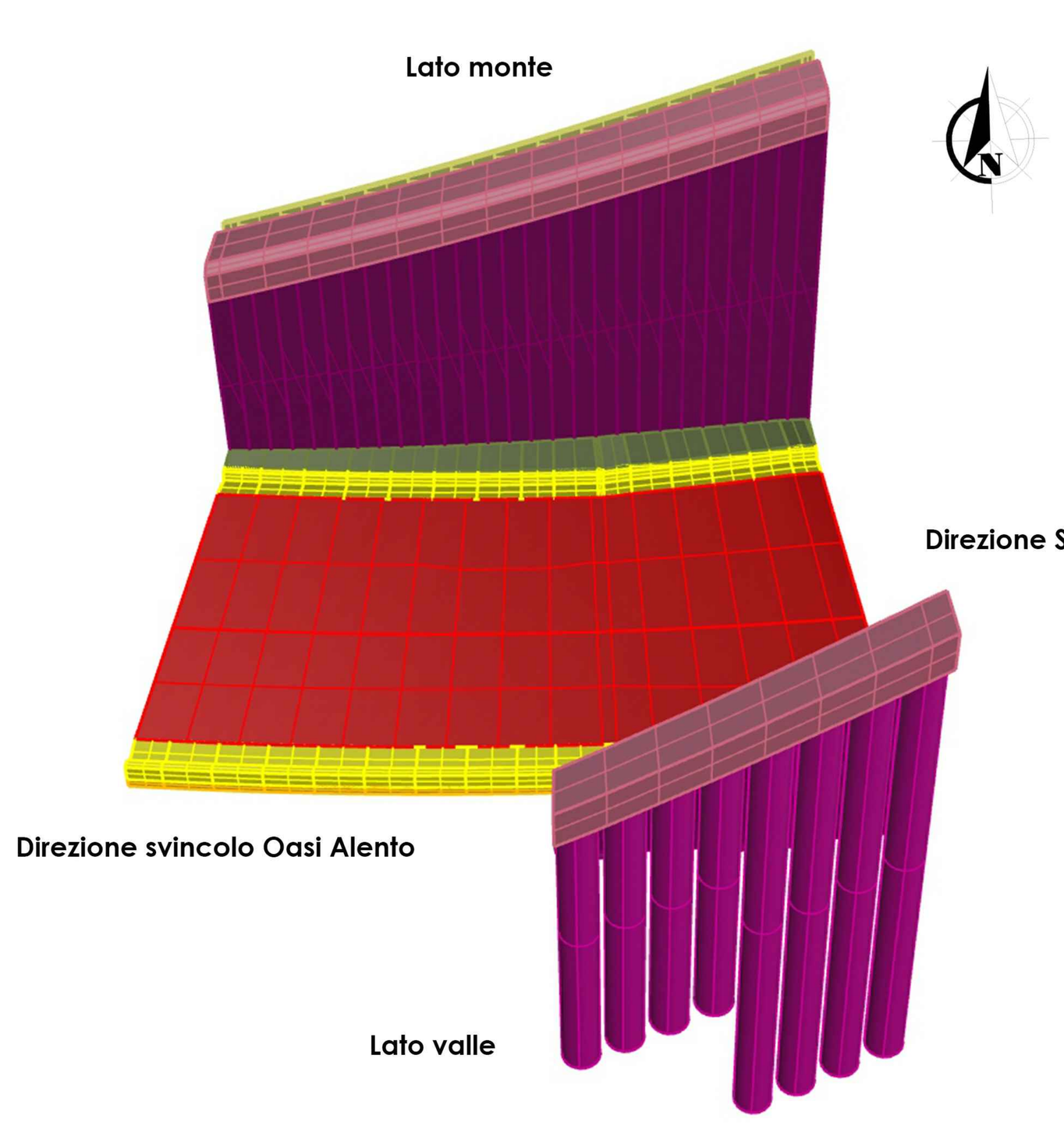

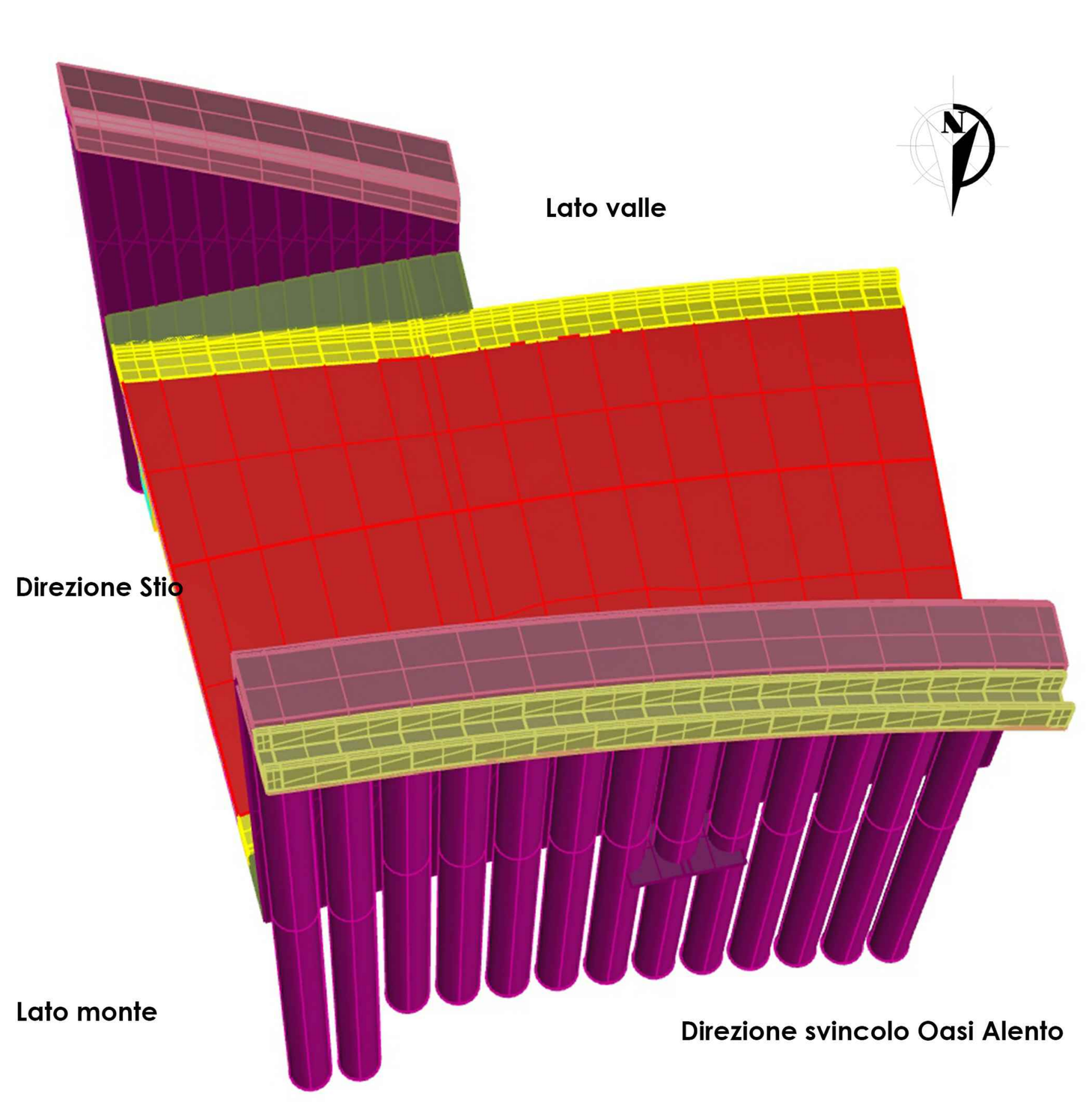

Scala 1:100
0 1 2 4 6 10 m

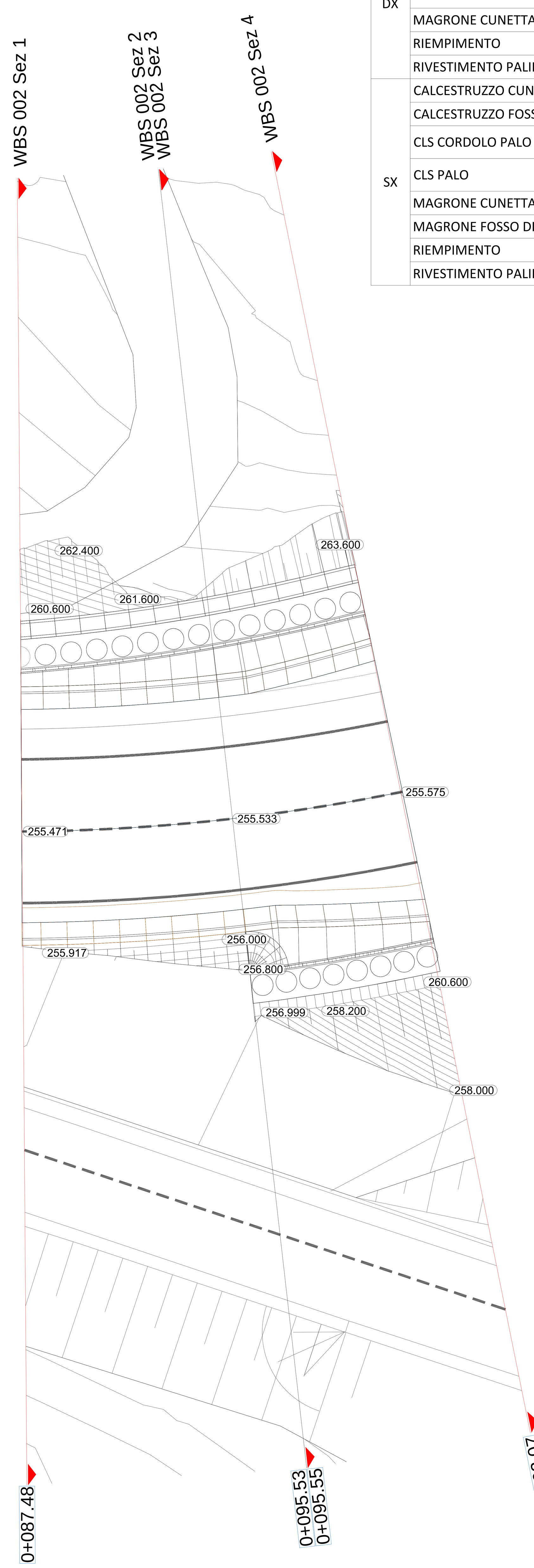

		[mc]
ASSE	BASE	9.76
	BINDER	4.88
	FONDAZIONE	30.49
	LIVELLAMENTO	38.76
	TAPPETINO	3.66
DX	CALCESTRUZZO CUNETTA FRANCESE	3.21
	CLS CORDOLO PALO	8.28
	CLS PALO	40.21
	MAGRONE CUNETTA FRANCESE	2.69
	RIEMPIMENTO	4.56
	RIVESTIMENTO PALIFICATE	2.55
SX	CALCESTRUZZO CUNETTA FRANCESE	2.82
	CALCESTRUZZO FOSSO GUARDIA	2.22
	CLS CORDOLO PALO	15.22
	CLS PALO	81.43
	MAGRONE CUNETTA FRANCESE	2.36
	MAGRONE FOSSO DI GUARDIA	0.91
	RIEMPIMENTO	6.72
	RIVESTIMENTO PALIFICATE	8.88

Tabella di volume totale

Progressiva	Area di sterro	Area di riporto	Vol. sterro	Vol. riporto	Vol. sterro cumul.	Vol. riporto cumul.	Vol. netto
0+087.48	30.24	9.39	0.00	0.00	0.00	0.00	0.00
0+095.53	50.74	10.08	315.13	76.18	315.13	76.18	238.95
0+095.55	50.95	10.56	1.09	0.22	316.22	76.41	239.82
0+102.07	82.67	16.05	426.73	86.56	742.95	162.97	579.99

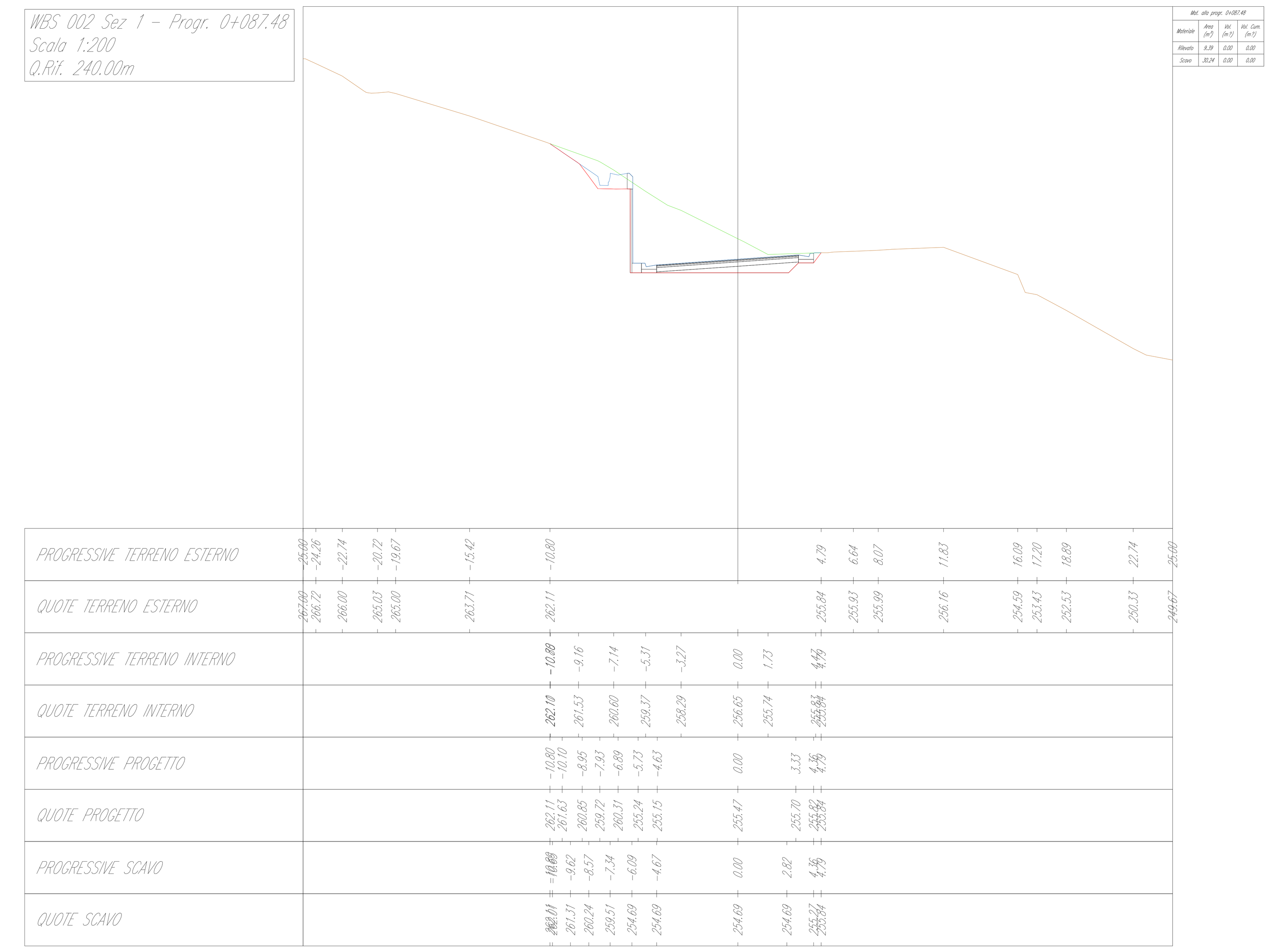

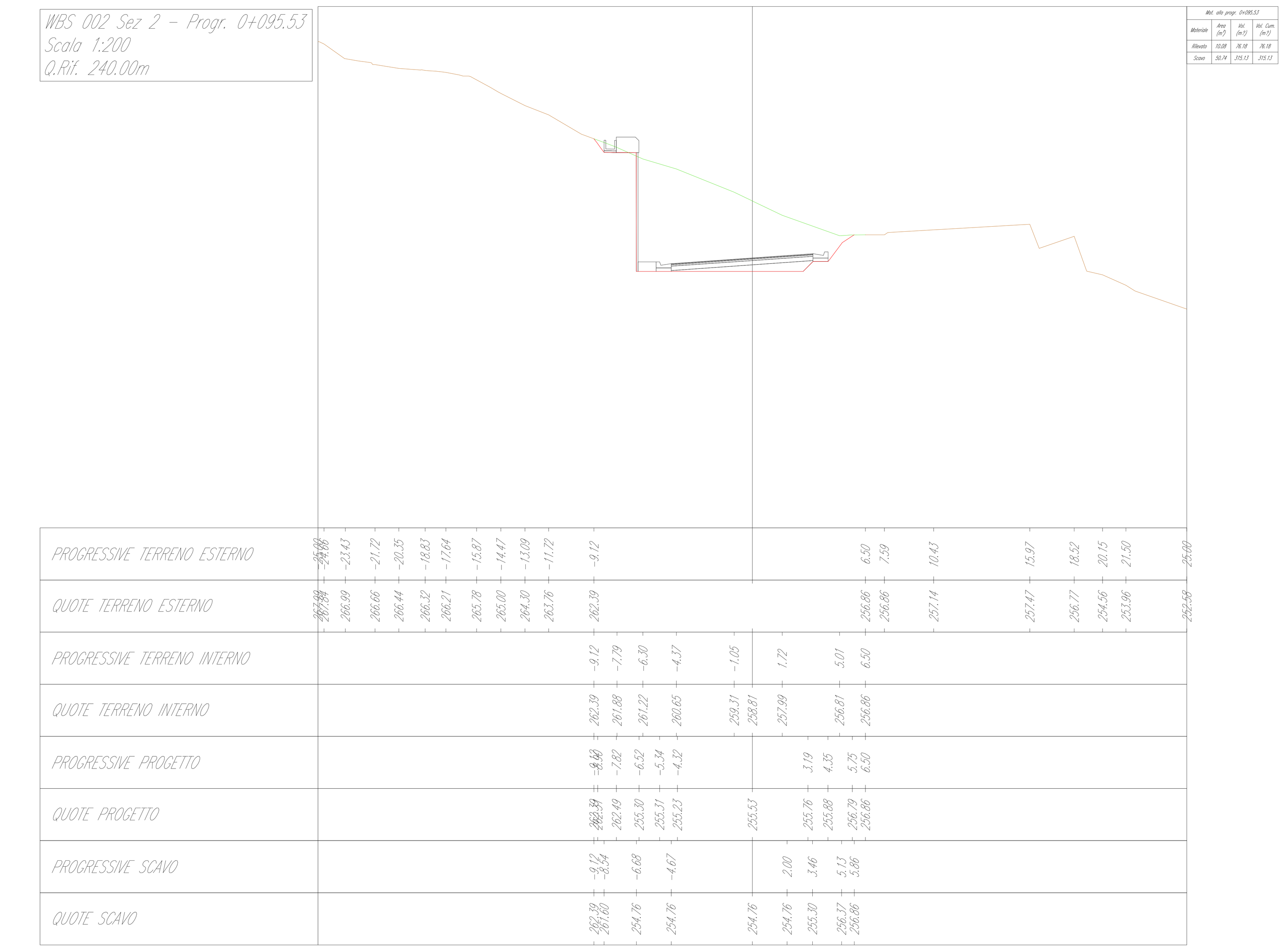

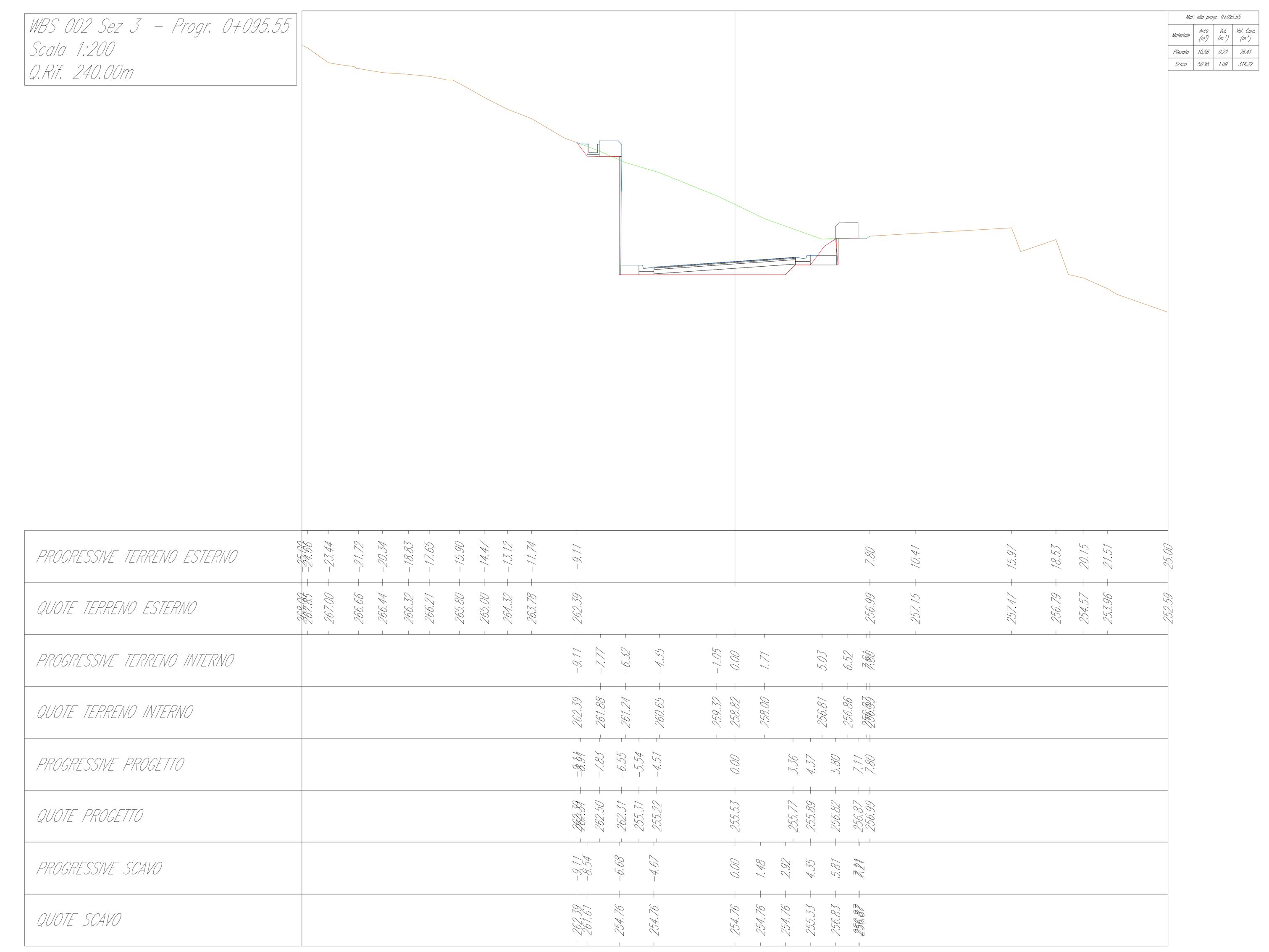

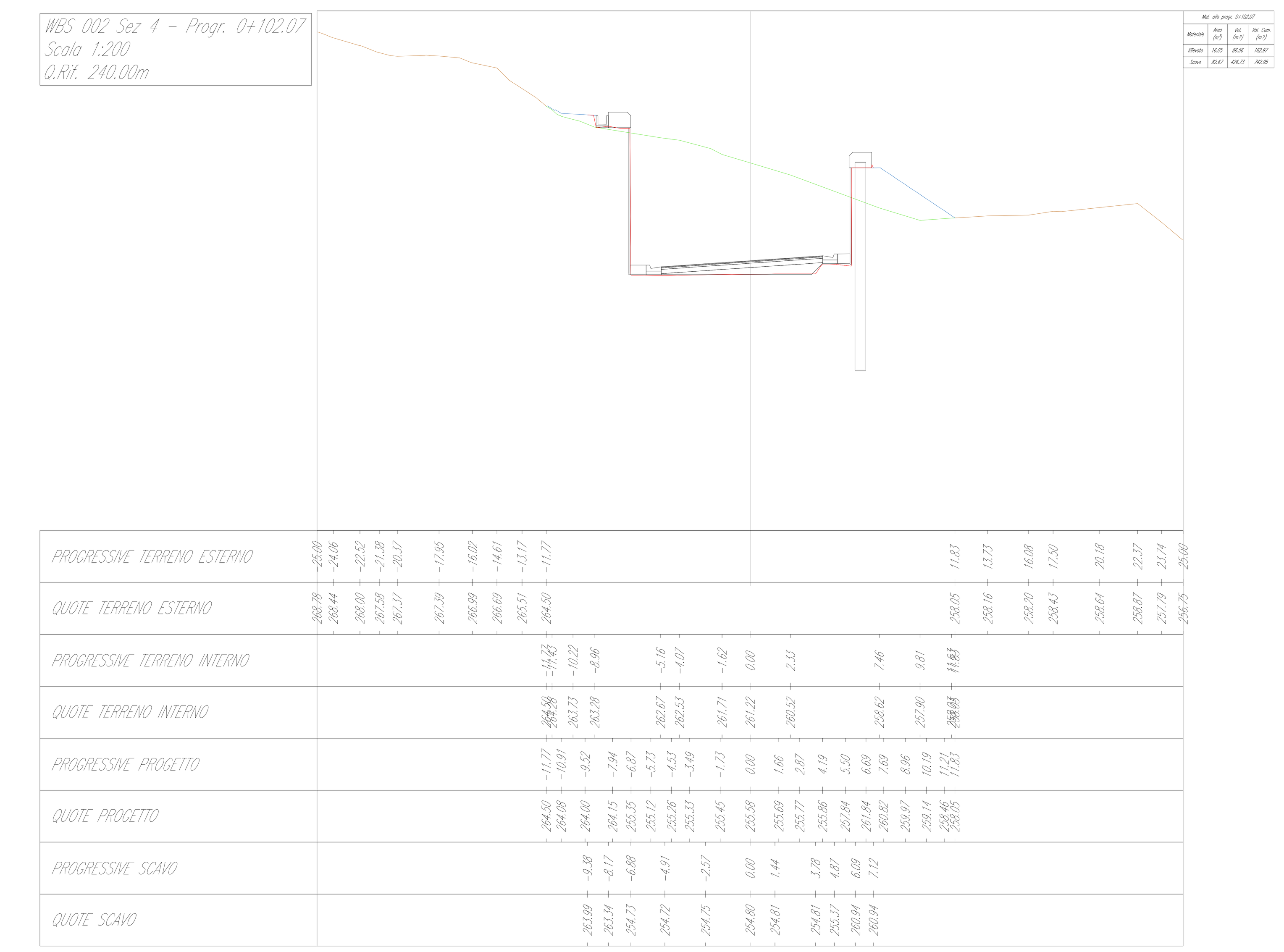

LEGENDA

- Profilo versante (non interessato dai lavori)
- Profilo ante - operam
- Profilo dello scavo
- Profilo post - operam (rinterri)
- Sezione opere da realizzare
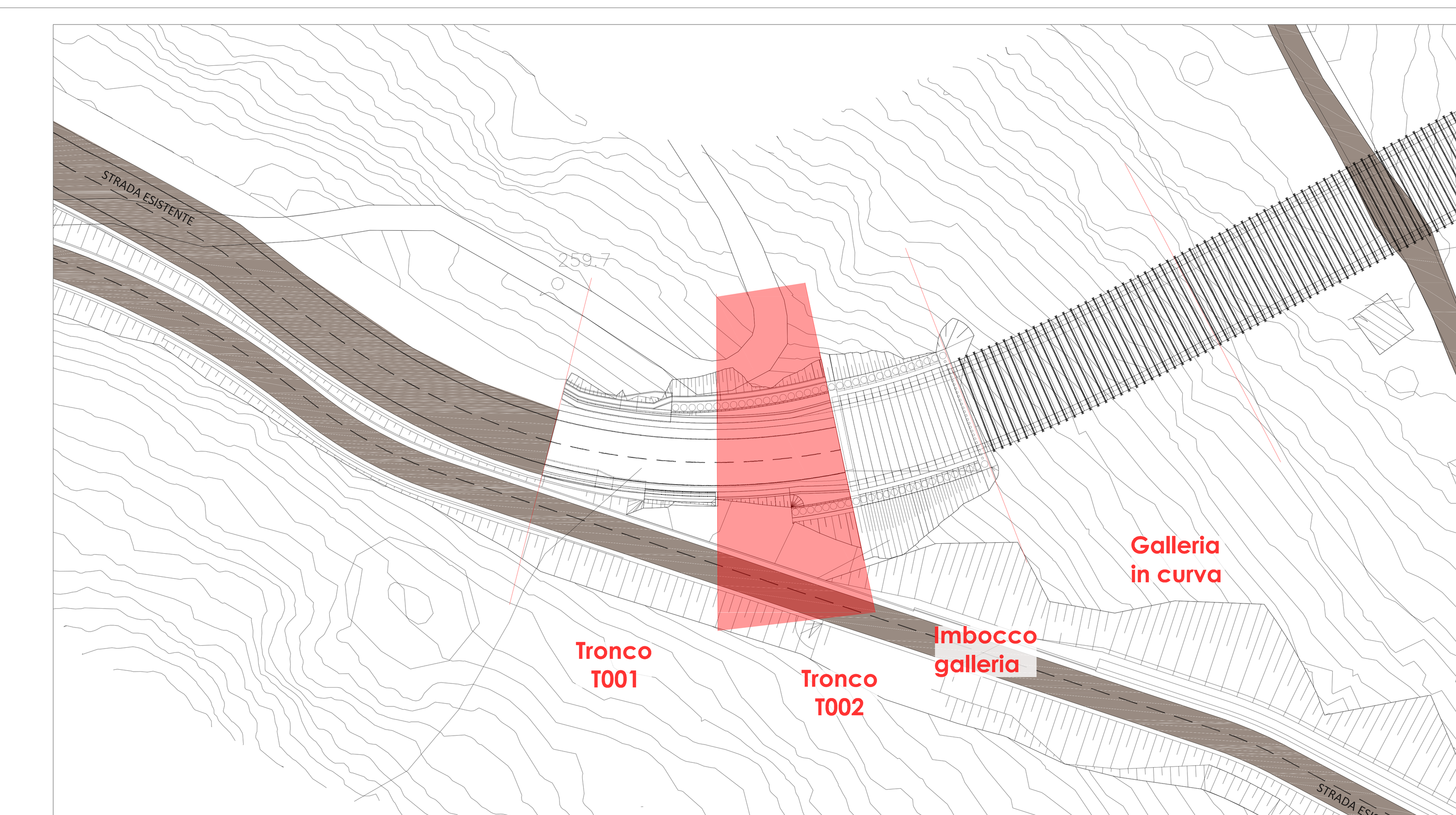
Scala 1:200
0 2 4 8 12 20 m