PROGRAMMA OPERATIVO COMPLEMENTARE (P.O.C.) 2014 - 2020

ATTUAZIONE DELIBERAZIONE CIPE N. 54 / 2016
Deliberazione Giunta Regione Campania n. 113 del 26.03.2019

BENEFICIARIO ATTUAZIONE OPERAZIONE
CONSORZIO DI BONIFICA "VELIA"
Località Piano della Rocca, 84060 - PRIGNANO CILENTO (SA)
Tel. 0974/837256 - Fax. 0974/837154 - Pec: consorziovelia@pec.it - www.consorziovelia.com

Id. 261_1 - C.U.P. E21B04000330006. Ripristino viabilità e collegamenti del bacino della diga di Piano della Rocca. INTERVENTO DI COMPLETAMENTO

Fattibilità tecnica economica ☐ Progetto definitivo ☐ Progetto esecutivo ■

DA - PROGETTO STRADALE
(Asse principale)
Grafici di dettaglio - WBS 03

Sigla progetto	Sezione	Livello	Progr.	Tipo elaborato	Cod. elab.
D A 0 2 3	Varie				P S 0 0 P S 1 T D 1 0 0 7

Data prima emissione del documento	Revisione				
07/2020	A	B	C	D	E
	Descr.	Descr.	Descr.	Descr.	Descr.

Elaborato archivio digitale N. DA.2020/14 mg.

RESPONSABILE UNICO DEL PROCEDIMENTO
Ing. Maria-Alfa Mandarino
Tel. 0974/837256 - Fax. 0974/837154
Loc. Piano della Rocca - 84060 - Prignano Cilento (SA)
e-mail: info@consorziovelia.com - pec: consorziovelia@pec.it
Iscritto all'Albo degli Ingegneri di Salerno n. 1701 del 16/04/1994

PROGETTAZIONE
STUDI MAGGIORINI E SERVIZI SRL
Loc. Piano Della Rocca 84060 - Prignano Cilento (SA)
Tel. 0974/837256 - Fax. 0974/837154 - e-mail: info@studimaggiorini.it
Ing. Gaetano Sagaia - Direttore Tecnico
Iscritto all'Albo degli Ingegneri di Salerno n. 1604 dal 12/01/1993

GEOLOGIA
STP TECNICARBU - VINCENZO - ROZZO
Via Nazionale, 84 - 84060 Prignano Cilento (SA) - P.IVA 01405050340
Dott. Geol. Andrea Vennarini (Coordinatore)
Via Nazionale, 84 - 84060 Prignano Cilento (SA) - P.IVA 02110200427
Dott. Geol. Giuseppe Rozzo (Geomorfologo)
Angelo Rappresentante Tecnico di Consorzio di Consulenze Rozzo - P.IVA 02399470455

Tabella di volume totale

Progressiva	Area di sterro	Area di riporto	Vol. sterro	Vol. riporto	Vol. sterro cumul.	Vol. riporto cumul.	Vol. netto
0+248.19	114.75	16.90	0.00	0.00	0.00	0.00	0.00
0+259.88	82.05	11.53	1150.25	166.14	1150.25	166.14	984.10
0+260.59	108.06	35.03	68.26	16.72	1218.50	182.86	1035.64
0+264.70	99.53	35.68	425.56	144.95	1644.06	327.81	1316.25
0+264.70	99.52	35.62	0.20	0.07	1644.26	327.88	1316.37
0+265.76	94.75	30.59	103.64	35.33	1747.90	363.21	1384.69
0+265.76	94.81	30.59	0.09	0.03	1748.00	363.24	1384.75
0+267.45	94.36	30.79	159.70	51.82	1907.70	415.06	1492.64

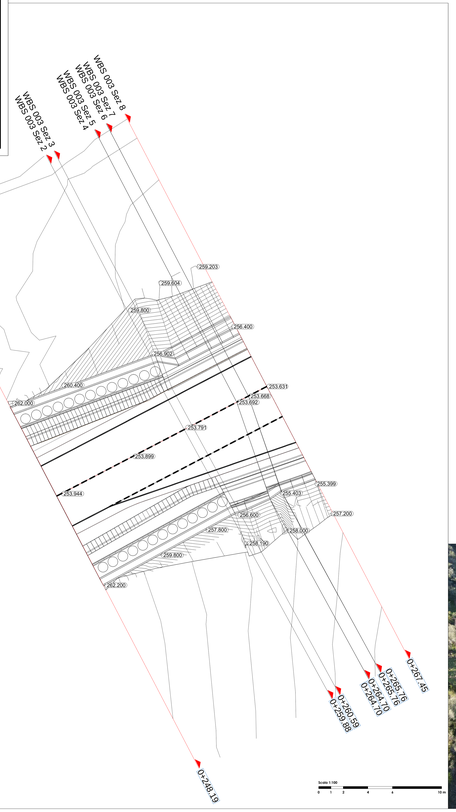

		[mc]
ASSE	BASE	13.01
	BINDER	6.51
	FONDAZIONE	41.21
	LIVELLAMENTO	18.65
	TAPPETINO	4.88
DX	CALCESTRUZZO CUNETTA FRANCESE	3.99
	CALCESTRUZZO FOSSO GUARDI	3.28
	CLS CORDOLO PALO	14.03
	CLS PALO	54.29
	GABBIONE 1 METRO	0.79
	GABBIONE 2 METRI	9.52
	GABBIONE 3 METRI	14.94
	MAGRONE FOSSO DI GUARDI	1.35
	MAGRONE GABBIONE 2 METRI	1.54
	MAGRONE GABBIONE 3 METRI	1.61
	RIEMPIMENTO	6.30
	RIVESTIMENTO PALIFICATE	6.22
SX	CALCESTRUZZO CUNETTA FRANCESE	3.98
	CALCESTRUZZO FOSSO GUARDIA	3.30
	CLS CORDOLO PALO	14.22
	CLS MURO 3 METRI	20.11
	CLS PALO	65.35
	MAGRONE FOSSO DI GUARDIA	1.36
	MAGRONE GABBIONE 3 METRI	2.11
	MAGRONE MURO 3 METRI	2.16
	RIEMPIMENTO	4.46
	RIVESTIMENTO PALIFICATE	6.36

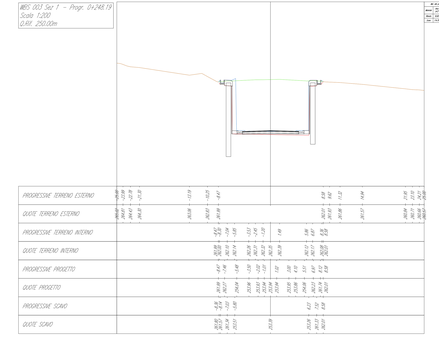

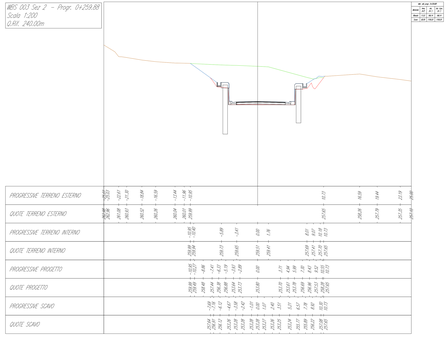

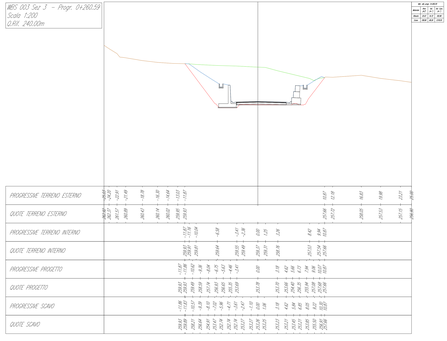

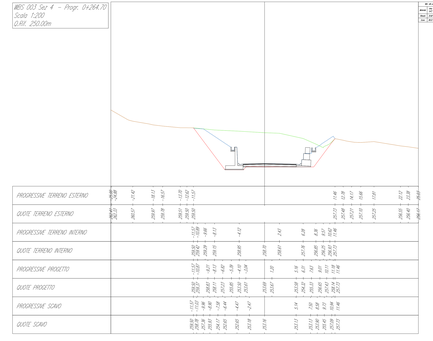

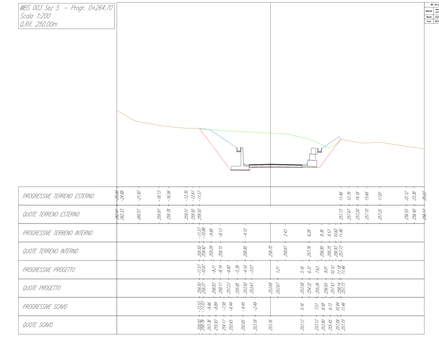

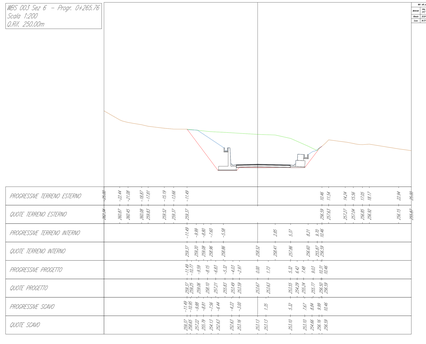

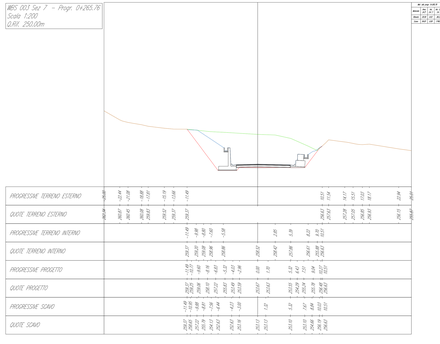

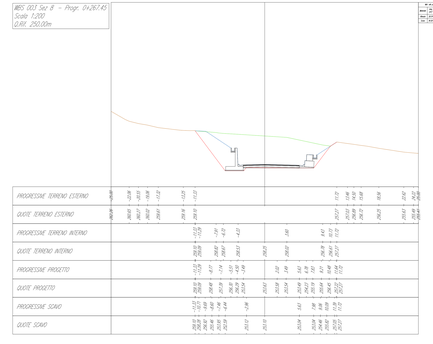

LEGENDA
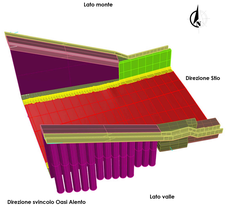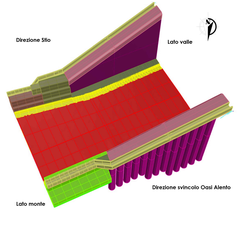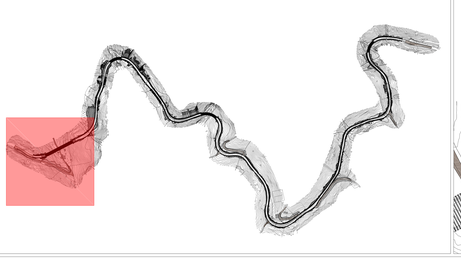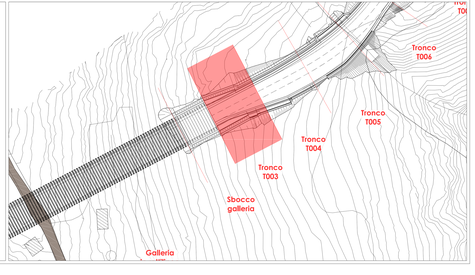
- Profilo versante (non interessato dai lavori)
- Profilo terreno esistente
- Profilo delle scavo
- Profilo pozzi - operazioni (limitate)
- Sezione opere da realizzare