PROGRAMMA OPERATIVO COMPLEMENTARE (P.O.C.) 2014 - 2020

ATTUAZIONE DELIBERAZIONE CIPE N. 54 / 2016
Deliberazione Giunta Regione Campania n. 113 del 26.03.2019

SOGGETTO ATTUAZIONE OPERAZIONE
CONSORZIO DI BONIFICA "VELIA"
Località Piano della Rocca, 84060 - PRIGNANO CILENTO (SA)
Tel. 0974/831726 - Fax. 0974/831744 - Pec: consorziovelia@pec.it - www.consorziovelia.com

Id. 261_1 - C.U.P. E21B04000330006. Ripristino viabilità e collegamenti del bacino della diga di Piano della Rocca. INTERVENTO DI COMPLETAMENTO

Fattibilità tecnica economica ☐ Progetto definitivo ☐ Progetto esecutivo ■

DA - PROGETTO STRADALE
(Asse principale)
Grafici di dettaglio - WBS 07

Sigla progetto	Tipo	Livello	Cod. strut.	Cod. elab.
D A 0 2 7	Tecnico	Viabilità	P 5 0 0 P 5 T D T 0 1 1	

Data prima emissione del documento	Revisione				
07/2020		A	B	C	D	E
		Data	Data	Data	Data	Data
		Descrizione	Descrizione	Descrizione	Descrizione	Descrizione

Rilasciato archivio digitale n. 0_10a_2020 ing.

RESPONSABILE UNICO DEL PROCEDIMENTO
Ing. Rosicella Nicodemo
Consorzio di Bonifica "Velia"
Località Piano della Rocca - 84060 - Prignano Cilento (SA)
Tel. 0974/831726 - Fax: consorziovelia@pec.it
Iscritto all'Ordine degli Ingegneri di Salerno n. 1703 dal 16.04.1994

PROGETTAZIONE
VELIA INGEGNERIA E SERVIZI SRL
Località Piano della Rocca - 84060 - Prignano Cilento (SA)
Tel. 0974/831726 Fax 0974/831744 - Pec: velia@ingpec@libero.it
Ing. Emiliano Suppa - Direttore Tecnico
Iscritto all'Ordine degli Ingegneri di Salerno n. 3254 dal 12.01.1993

COROGRAFIA
RTP TRONCAREGLI - VENCHIRI - ROSSI
Dott. Geol. Roberto Troncareglì (mandataria) - P.IVA 01480550340
Dott. Geol. Andrea Venchiri (mandantia)
Località Piano della Rocca - 84060 - Prignano Cilento (Salerno) - P.IVA 02110350847
Dott. Geol. Giuseppe Rossi (mandantia)
Località Polla Pozzo Cerrato di Polla (Salerno) - P.IVA 03286670655

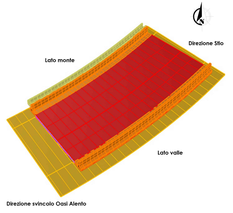

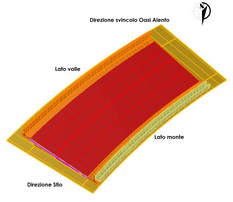

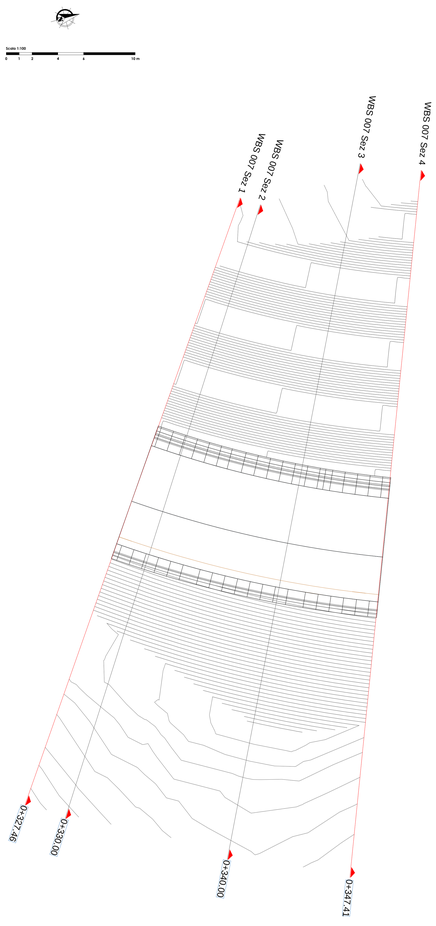

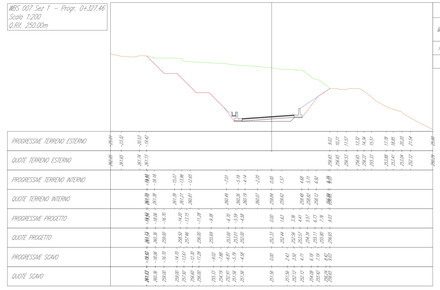

Mat. allo progr. 0+327.46

Materiale	Area (m²)	Vol. (m³)	Vol. Cum. (m³)
Rilevato	10.52	0.00	0.00
Scavo	154.50	0.00	0.00

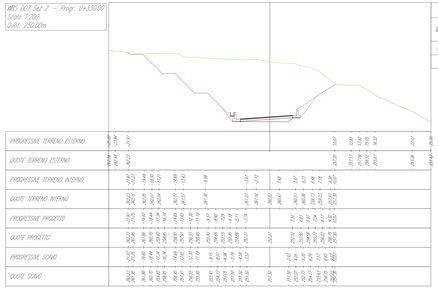

Mat. allo progr. 0+330.00

Materiale	Area (m²)	Vol. (m³)	Vol. Cum. (m³)
Rilevato	10.54	26.92	26.92
Scavo	183.00	411.23	411.23

LEGENDA
- Profilo versante (non interessato dai lavori)
- Profilo ante - operam
- Profilo dello scavo
- Profilo post - operam (intero)
- Sezione opera da realizzare

Scala 1:200
0 2 4 6 10 20 m

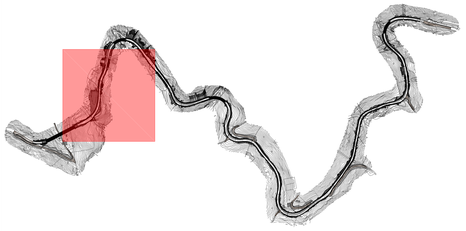

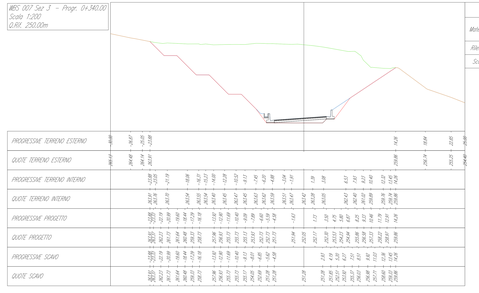

Mat. allo progr. 0+340.00

Materiale	Area (m²)	Vol. (m³)	Vol. Cum. (m³)
Rilevato	10.52	106.01	132.93
Scavo	267.95	2164.30	2575.53

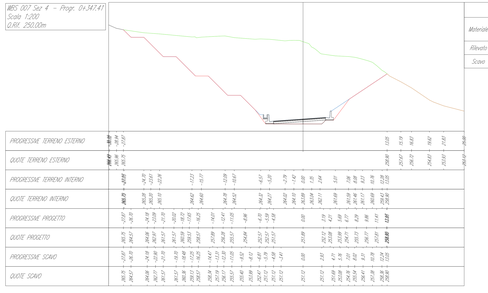

Mat. allo progr. 0+347.41

Materiale	Area (m²)	Vol. (m³)	Vol. Cum. (m³)
Rilevato	10.53	78.53	211.46
Scavo	295.28	1986.27	4561.80

			[mc]
TRONCO_007	ASSE	BASE	12.84
		BINDER	6.42
		FONDAZIONE	40.14
		LIVELLAMENTO	50.69
		TAPPETINO	4.82
	DX	CALCESTRUZZO CUNETTA MURETTO 1 METRI	13.00
		MAGRONE CUNETTA MURETTO 1 METRI	2.54
	SX	CALCESTRUZZO CUNETTA MURETTO 1 METRI	11.60
		CALCESTRUZZO FOSSO GUARDI	3.16
		MAGRONE CUNETTA MURETTO 1 METRI	2.27
		MAGRONE FOSSO DI GUARDI	1.30

Tabella di volume totale
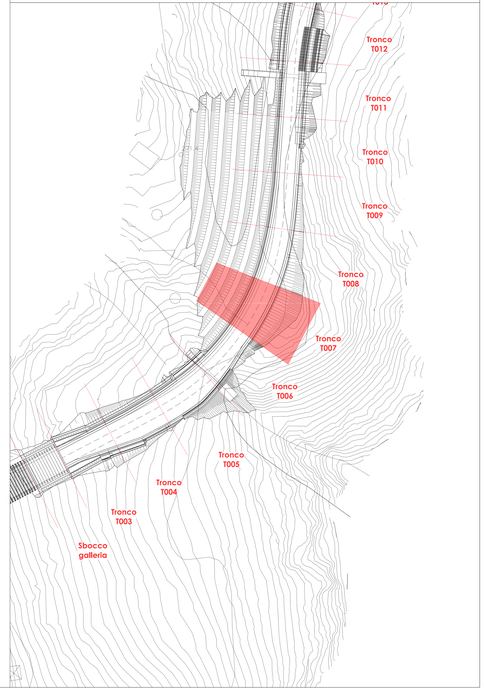
Progressiva	Area di sterro	Area di riporto	Vol. sterro	Vol. riporto	Vol. sterro cumul.	Vol. riporto cumul.	Vol. netto
0+327.46	154.50	10.52	0.00	0.00	0.00	0.00	0.00
0+330.00	183.00	10.54	411.23	26.92	411.23	26.92	384.32
0+340.00	267.95	10.52	2164.30	106.01	2575.53	132.93	2442.61
0+347.41	295.28	10.53	1986.27	78.53	4561.80	211.46	4350.35