PROGRAMMA OPERATIVO COMPLEMENTARE (P.O.C.) 2014 - 2020
ATTUAZIONE DELIBERAZIONE CIPE N. 94 / 2014
Deliberazione Giunta Regione Campania n. 713 del 31.10.2017

CONSORZIO DI BONIFICA IN "VELIA"
Località Piana della Rocca, 84041 - PISCIOTTA (SALERNO)
Tel. 0974/973161 - Fax. 0974/973161 - Pec: consorziovelia@pec3.cm-consorziovelia.com

Id. 3411 - C.U.P. E71B04001000004 - Ripristino visibilità e collegamenti del bacino dello digo di Piana della Rocca.
INTERVENTO DI COMPLETAMENTO

Indirizzo Sito: Via Cilento - Pisciotta (SA) — Progetto esecutivo

D.A - PROGETTO STRADALE
(Asse principale)
Grafici di dettaglio - WBS D10

Nel cartiglio	D A 0 3 0	Scala	1:50 - 1:500	P L A N I M E T R I C A

Nel cartiglio riportare gli estremi della/ei DD.GR.DD.	Numero	Data
	01	00/00/0000

Revisione n.ro	Data	Descrizione
00	00/00/0000	Prima emissione
01	00/00/0000	Seconda emissione
02	00/00/0000	Terza emissione

Revisione a cura della: Ing. Gerardo Mazzeo

RESPONSABILI DELLE DEL PROGRAMMA:
Ing. Gerardo Mazzeo
Ing. Francesco Cirillo - Ordine degli Ingegneri della Provincia di Salerno n. 3000
Ing. Francesco Cirillo - Ordine degli Ingegneri della Provincia di Salerno n. 3000
Ing. Gerardo Mazzeo - Ordine degli Ingegneri della Provincia di Salerno n. 3000

PROGETTISTI:
Ing. Gerardo Mazzeo
Ing. Francesco Cirillo - Ordine degli Ingegneri della Provincia di Salerno n. 3000

Ing. Gerardo Mazzeo - Ordine degli Ingegneri della Provincia di Salerno n. 3000

ESPERTI:
Ing. Gerardo Mazzeo - Ordine degli Ingegneri della Provincia di Salerno n. 3000
Ing. Francesco Cirillo - Ordine degli Ingegneri della Provincia di Salerno n. 3000
Ing. Gerardo Mazzeo - Ordine degli Ingegneri della Provincia di Salerno n. 3000
Ing. Gerardo Mazzeo - Ordine degli Ingegneri della Provincia di Salerno n. 3000



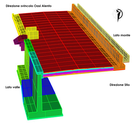

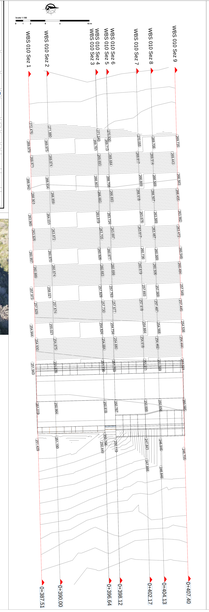

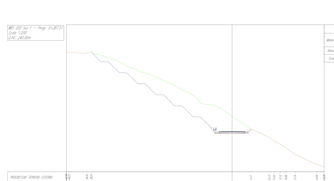

Id. ob.prog: 0+267.51			
dimensioni	dim. p1 [m]	dim. p2 [m]	dim. p3 [m]
riboccatura	0.00	0.00	0.00
cordolo	0.00	0.00	0.00
cunetta	0.00	0.00	0.00



Id. ob.prog: 0+290.00			
dimensioni	dim. p1 [m]	dim. p2 [m]	dim. p3 [m]
riboccatura	0.00	0.00	0.00
cordolo	0.00	0.00	0.00
cunetta	0.00	0.00	0.00

Id. ob.prog: 0+296.64			
dimensioni	dim. p1 [m]	dim. p2 [m]	dim. p3 [m]
riboccatura	0.00	0.00	0.00
cordolo	0.00	0.00	0.00
cunetta	0.00	0.00	0.00

Id. ob.prog: 0+299.12			
dimensioni	dim. p1 [m]	dim. p2 [m]	dim. p3 [m]
riboccatura	0.00	0.00	0.00
cordolo	0.00	0.00	0.00
cunetta	0.00	0.00	0.00



Id. ob.prog: 0+401.17			
dimensioni	dim. p1 [m]	dim. p2 [m]	dim. p3 [m]
riboccatura	0.00	0.00	0.00
cordolo	0.00	0.00	0.00
cunetta	0.00	0.00	0.00

Id. ob.prog: 0+401.13			
dimensioni	dim. p1 [m]	dim. p2 [m]	dim. p3 [m]
riboccatura	0.00	0.00	0.00
cordolo	0.00	0.00	0.00
cunetta	0.00	0.00	0.00

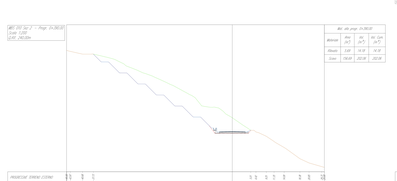

Id. ob.prog: 0+407.40			
dimensioni	dim. p1 [m]	dim. p2 [m]	dim. p3 [m]
riboccatura	0.00	0.00	0.00
cordolo	0.00	0.00	0.00
cunetta	0.00	0.00	0.00



Id. ob.prog: 0+436.17			
dimensioni	dim. p1 [m]	dim. p2 [m]	dim. p3 [m]
riboccatura	0.00	0.00	0.00
cordolo	0.00	0.00	0.00
cunetta	0.00	0.00	0.00

Id. ob.prog: 0+452.17			
dimensioni	dim. p1 [m]	dim. p2 [m]	dim. p3 [m]
riboccatura	0.00	0.00	0.00
cordolo	0.00	0.00	0.00
cunetta	0.00	0.00	0.00



Id. ob.prog: 0+462.17			
dimensioni	dim. p1 [m]	dim. p2 [m]	dim. p3 [m]
riboccatura	0.00	0.00	0.00
cordolo	0.00	0.00	0.00
cunetta	0.00	0.00	0.00



Id. ob.prog: 0+467.40			
dimensioni	dim. p1 [m]	dim. p2 [m]	dim. p3 [m]
riboccatura	0.00	0.00	0.00
cordolo	0.00	0.00	0.00
cunetta	0.00	0.00	0.00

LEGENDA
- Profilo sezione (linea orizzontale rosso)
- Profilo terreno - superficie
- Profilo stato corrente
- Profilo asse - superficie - profilo
- Sezione tipo/ed di riferimento

Scala 1:100
0 1 2 3 4 5 6 7 8 9 10 m

Tabella di volume totale

Progressiva	Area di sterro	Area di riporto	Vol. sterro	Vol. riporto	Vol. sterro cumul.	Vol. riporto cumul.	Vol. netto
0+267.51	5.71	5.71	0.00	0.00	0.00	0.00	0.00
0+290.00	150.00	5.00	2217.00	54.10	2217.00	54.10	2162.90
0+296.64	123.92	12.00	917.71	99.87	3135.77	154.05	2981.72
0+299.12	123.92	12.00	309.80	30.00	3445.57	184.05	3261.52
0+399.12	124.98	23.13	162.38	35.31	3522.77	219.37	3303.40
0+398.12	124.98	23.14	0.25	0.05	3523.02	219.41	3303.61
0+401.17	125.04	10.63	469.91	50.50	3779.93	269.87	3509.06
0+404.13	103.84	25.88	309.50	43.67	3985.44	228.54	3756.91
0+407.40	82.60	25.95	306.60	54.75	4292.27	313.24	3978.46
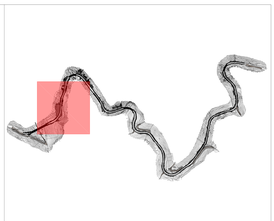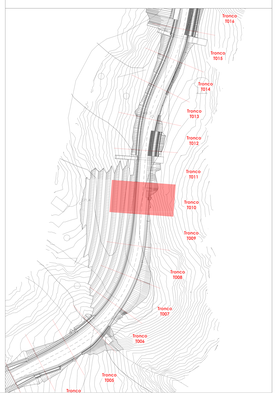
			[m2]
D4	TRONCO_010	BASE	11.20
		BINDER	5.60
		ASSE FONDAZIONE	20.00
		LIVELLAMENTO	13.02
		TAPPETINO	4.20
		ARGINELLO	0.36
		BASE	0.55
		BINDER	0.00
		CALCESTRUZZO CUNETTA FRANCESE	1.35
		C13 CORDOLO TESTA MURI 3 METRO	0.85
		C13 CORDOLO TESTA MURI 4 METRO	0.75
		C13 MAGRONE MURO RACCORDO	0.65
		C13 MURO 3 METRI	11.48
		C13 MURO 4 METRI	13.14
		C13 MURO RACCORDO	6.63
		C13 TESTAMURO RACCORDO	0.45
		FONDAZIONE	0.14
		LIVELLAMENTO	0.04
		MAGRONE CUNETTA FRANCESE	1.24
		MAGRONE MURO 3 METRI	1.24
		MAGRONE MURO 4 METRI	1.18
		REINFRANTO ARGINELLO	0.47
		TAPPETINO	0.85
S4		CALCESTRUZZO CUNETTA MURETTO 1 METRI	12.08
		CALCESTRUZZO FOSSO GUARDIA	8.40
		MAGRONE CUNETTA MURETTO 1 METRI	2.42
		MAGRONE FOSSO DI GUARDIA	1.40