PROGRAMMA OPERATIVO COMPLEMENTARE (P.O.C.) 2014 - 2020

ATTUAZIONE DELIBERAZIONE CIPE N. 54 / 2016

Deliberazione Giunta Regionale Campania n. 113 del 26.03.2019

SOGGETTO ATTUATORE OPERAZIONE

CONSORZIO DI BONIFICA "VELIA"

Località Piano della Rocca, 84043 - PEGNANO CILENTO (SA)

Tel. 0974/837506 - Fax. 0974/837140 - PEC consorziovelia@pec.it - www.consorziovelia.com

IG. 24.1. 1 - C.U.P. E21B04000330006. Ripristino viabilità e collegamenti del bacino della diga di Piano della Rocca. INTERVENTO DI COMPLETAMENTO

Fattibilità tecnica economica ☐ **Progetto definitivo** ☐ **Progetto esecutivo** ☒

DA - PROGETTO STRADALE
(Asse principale)
Grafici di dettaglio - WBS 013

Sigla progetto	Scala	Verifica	Cod. elab.
D A 0 3 3			F S 0 0 P S T D T G 1 1 7

Data prima emissione del documento	Revisione	A	B	C	D	E
07/2020		(descrizione)	(descrizione)	(descrizione)	(descrizione)	(descrizione)

Rilevamento aerofoto digitale – Fr. Villa 2010 Km 0+000 - Fr. Ponte 2010 Km 0+000

RESPONSABILI UNICI DEL PROCEDIMENTO

Ing. Marcello Mecadiero
Consorzio di Bonifica "Velia"
Loc. Piano della Rocca - 84043 - Pegnano Cilento (SA)
Tel. 0974/837506 - Fax. 0974/837140 - PEC
Iscritto all'Ordine degli ingegneri di Salerno n. 1747 dal 14.06.1984

PROGETTAZIONE

RTI di Progettisti - MANDATARIA
Ing. Alessandro Lambiase - Via Pietro Colletta 101
Loc. Piano Cappelle - 84123 - Salerno (SA) - Tel. 089/332 47
Ing. Gianluca Gaspari - Direttore Tecnico
Iscritto all'Ordine degli ingegneri di Salerno n. 1894 dal 12.06.1992

MANDANTI

Geol. Gerardo Grassi - VINCENZO - ALESSIA
Dott. Geol. Andrea Tarallo (incaricato) - P.IVA 01483920642
Via Nicola Fiorentino, 1/A - 84122 - Salerno (SA)
Iscritto al Collegio dei Geologi della Campania al n. 592 dal 12.03.1990
Dott. Agr. Pasquale Tarallo - Via Nicola Fiorentino, 1/A - 84122 - Salerno (SA)
Iscritto all'Ordine dei Dottori Agronomi e Forestali della Provincia di Salerno al n. 356 dal 09.05.1990

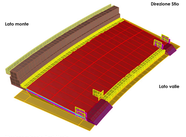

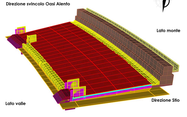

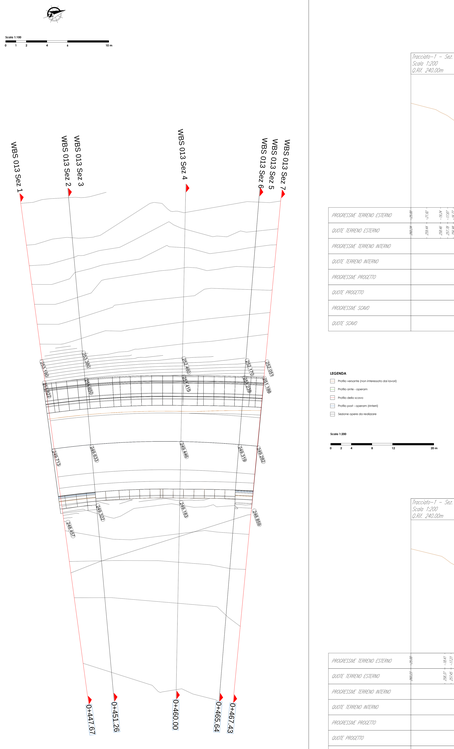



Mat. allo progr. 0+451,26			
Materiale	Area (m²)	Vol. (m³)	Vol. Cum. (m³)
Riporto	10,98	0,02	54,84
Scavo	14,74	0,02	69,34



Mat. allo progr. 0+465,64			
Materiale	Area (m²)	Vol. (m³)	Vol. Cum. (m³)
Riporto	0,05	0,00	191,08
Scavo	6,73	0,01	275,57



Mat. allo progr. 0+451,26			
Materiale	Area (m²)	Vol. (m³)	Vol. Cum. (m³)
Riporto	10,89	54,82	54,82
Scavo	14,71	69,31	69,31



Mat. allo progr. 0+465,64			
Materiale	Area (m²)	Vol. (m³)	Vol. Cum. (m³)
Riporto	0,05	34,91	191,08
Scavo	6,75	68,56	275,57

LEGENDA:

- Profilo naturale (sul rilevaszio dei terreni)
- Profilo verde - sterro
- Profilo della scavo
- Profilo pozzi - caporali (indaco)
- Valore quota zero realizzata

Scala 1:200

0 2 4 6 8 10 m

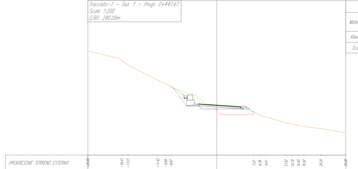

Mat. allo progr. 0+447,67			
Materiale	Area (m²)	Vol. (m³)	Vol. Cum. (m³)
Riporto	18,12	0,00	0,00
Scavo	23,08	0,00	0,00



Mat. allo progr. 0+460,00			
Materiale	Area (m²)	Vol. (m³)	Vol. Cum. (m³)
Riporto	11,10	102,51	157,07
Scavo	16,34	139,66	208,98



Mat. allo progr. 0+467,43			
Materiale	Area (m²)	Vol. (m³)	Vol. Cum. (m³)
Riporto	11,00	9,87	200,96
Scavo	17,96	22,05	297,62

Tabella di volume totale

Progressiva	Area di sterro	Area di riporto	Vol. sterro	Vol. riporto	Vol. sterro cumul.	Vol. riporto cumul.	Vol. netto
0+447,67	23,08	19,12	0,00	0,00	0,00	0,00	0,00
0+451,26	14,71	10,99	69,31	54,82	69,31	54,82	14,49
0+451,26	14,74	10,98	0,03	0,02	69,34	54,84	14,49
0+460,00	16,34	11,70	139,66	102,23	208,99	157,07	51,92
0+465,64	6,75	0,05	68,56	34,01	275,55	191,08	84,47
0+465,64	6,73	0,05	0,01	0,00	275,57	191,08	84,48
0+467,43	17,96	11,00	22,05	9,87	297,62	200,96	96,67
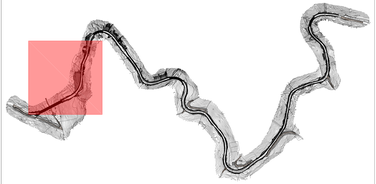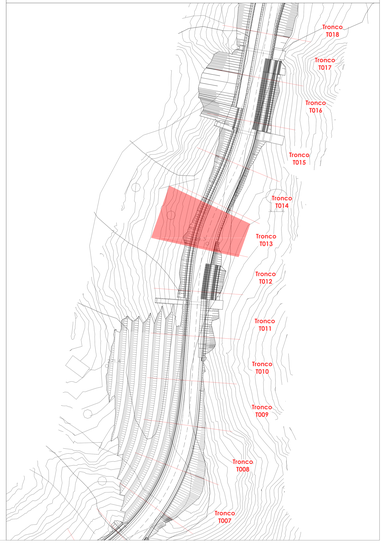
			[mc]
TRONCO_013	ASSE	BASE	12,92
		BINDER	6,46
		FONDAZIONE	40,37
		LIVELLAMENTO	48,51
		TAPPETINO	4,84
	DX	ARGINELLO	1,29
		BASE	0,05
		BINDER	0,01
		CALCESTRUZZO CUNETTA FRANCESE	2,80
		FONDAZIONE	0,50
		LIVELLAMENTO	0,14
		MAGRONE CUNETTA FRANCESE	2,35
		RIEMPIMENTO ARGINELLO	1,68
		TAPPETINO	0,00
	SX	CALCESTRUZZO CUNETTA FRANCESE	4,27
		CALCESTRUZZO FOSSO GUARDI	3,64
		GABBIONE 2 METRI	53,02
		MAGRONE FOSSO DI GUARDIA	1,50
		MAGRONE GABBIONE 2 METRI	8,71