PROGRAMMA OPERATIVO COMPLEMENTARE (P.O.C.) 2014 - 2020

ATTUAZIONE DELIBERAZIONE CIPE N. 54 / 2016
Deliberazione Giunta Regione Campania n. 113 del 26.03.2019

BENEFICIARIO ATTUAZIONE OPERAZIONE

CONSORZIO DI BONIFICA "VELIA"

Località Piano della Rocca, 84060 - PRIGNANO CILENTO (SA)
Tel. 0974/837206 - Fax. 0974/837154 - Pec: consorziovelia@pec.it - www.consorziovelia.com

Id. 261_1 - C.U.P. E21B04000330006. Ripristino viabilità e collegamenti del bacino della diga di Piano della Rocca. INTERVENTO DI COMPLETAMENTO

Fattibilità tecnico economica ☐ Progetto definitivo ☐ Progetto esecutivo ■

DA - PROGETTO STRADALE
(Asse principale)
Grafici di dettaglio - WBS 015

Sigla progressiva	DA035	Scala	Varie	Cod. elab.	PS00PSTDT019

Data prima emissione del documento	Revisione				
07/2020	A data --.----	B data --.----	C data --.----	D data --.----	E data --.----

Riferimento archivio digitale: N. 036.2020/Ve.Ing.

RESPONSABILE UNICO DEL PROCEDIMENTO
Ing. Marcello Nicodemo
Consorzio di Bonifica "Velia"
Loc. Piano della Rocca - 84060 - Prignano Cilento (SA)
Tel. 0974.837206 - Pec: consorziovelia@pec.it
Iscritto all'Albo degli Ingegneri di Salerno n. 1931 dal 16.04.1984

PROGETTAZIONE
VELIA INGEGNERIA E SERVIZI SRL
Loc. Piano Della Rocca 84060 - Prignano Cilento (SA)
Tel. 0974/837206 fax 0974/837154 - Pec: veliaingegneria@pec.it
Ing. Gaetano Suppa - Direttore Tecnico
Iscritto all'Albo degli Ingegneri di Salerno n. 1854 dal 12.09.1983

GEOLOGIA
RTP TRONCARELLI - VENOSINI - ROSSI
Dott. Geol. Roberto Troncarelli (mandataria) - P.IVA 01400050560
Dott. Geol. Andrea Venosini (mandante)
Legale Rappresentante Geoven di Venosini Andrea - P.IVA 02110500697
Dott. Geol. Giuseppe Rossi (mandante)
Legale Rappresentante Geolab di Giuseppe Rossi - P.IVA 02308670690

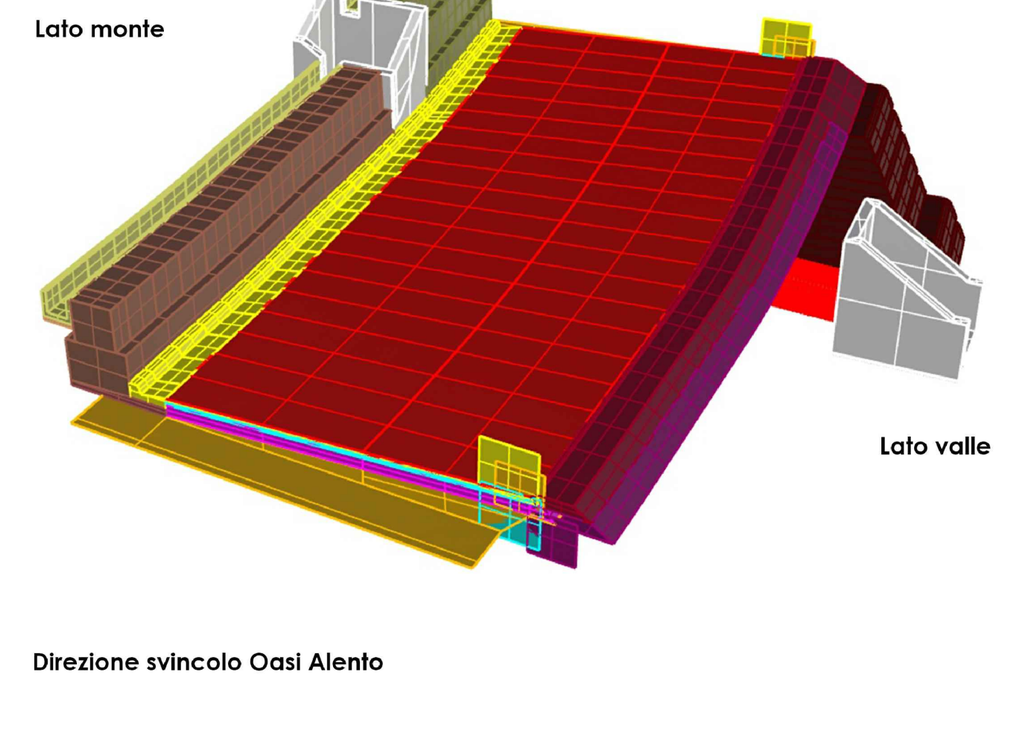

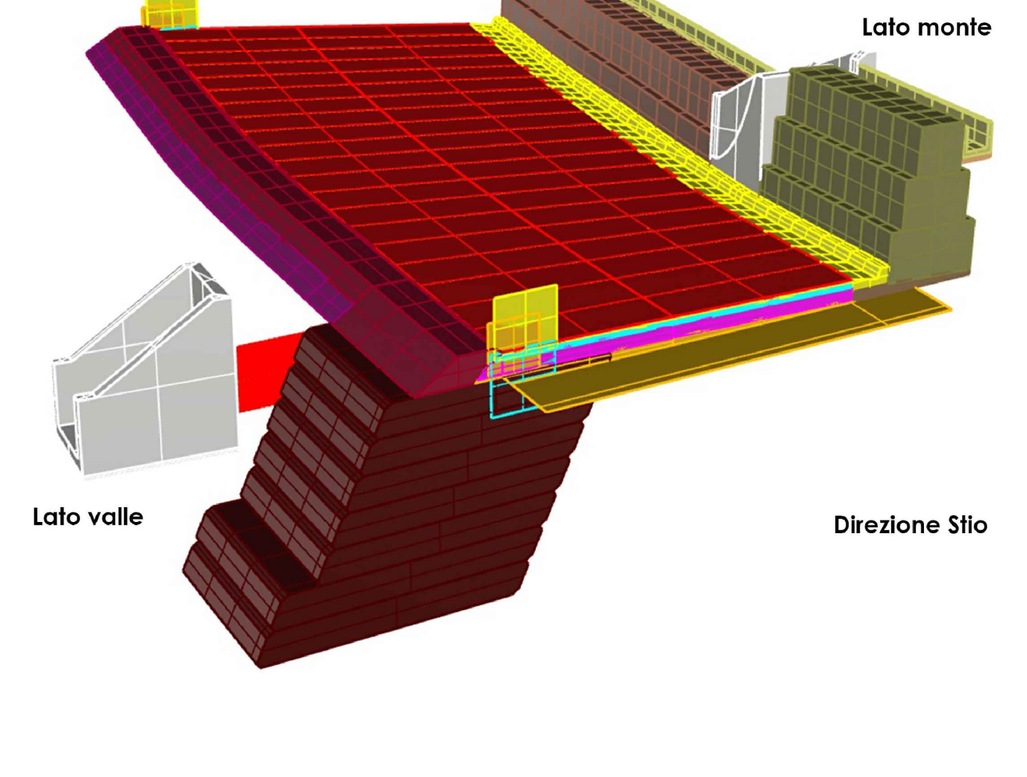

Scala 1:100

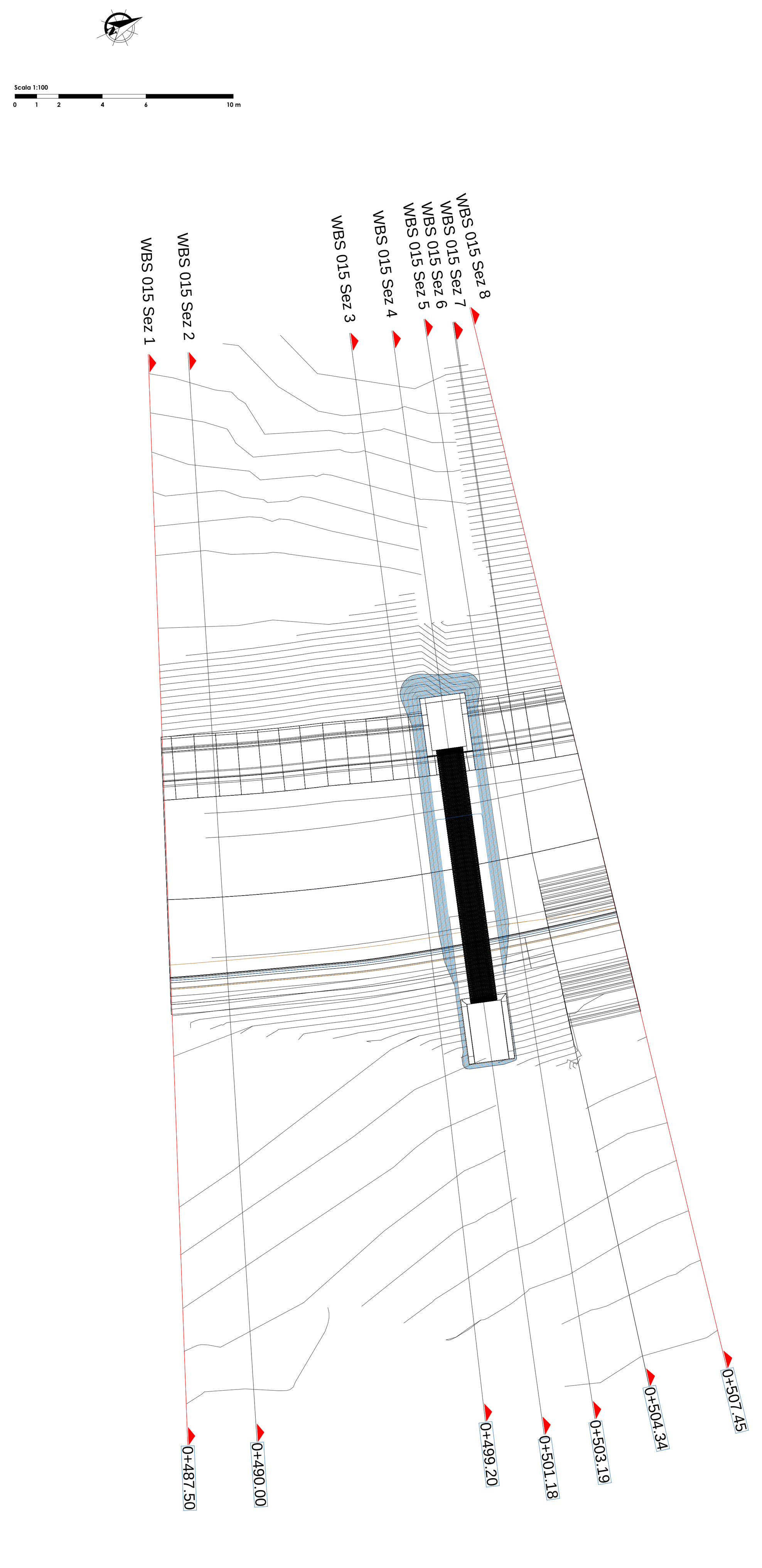

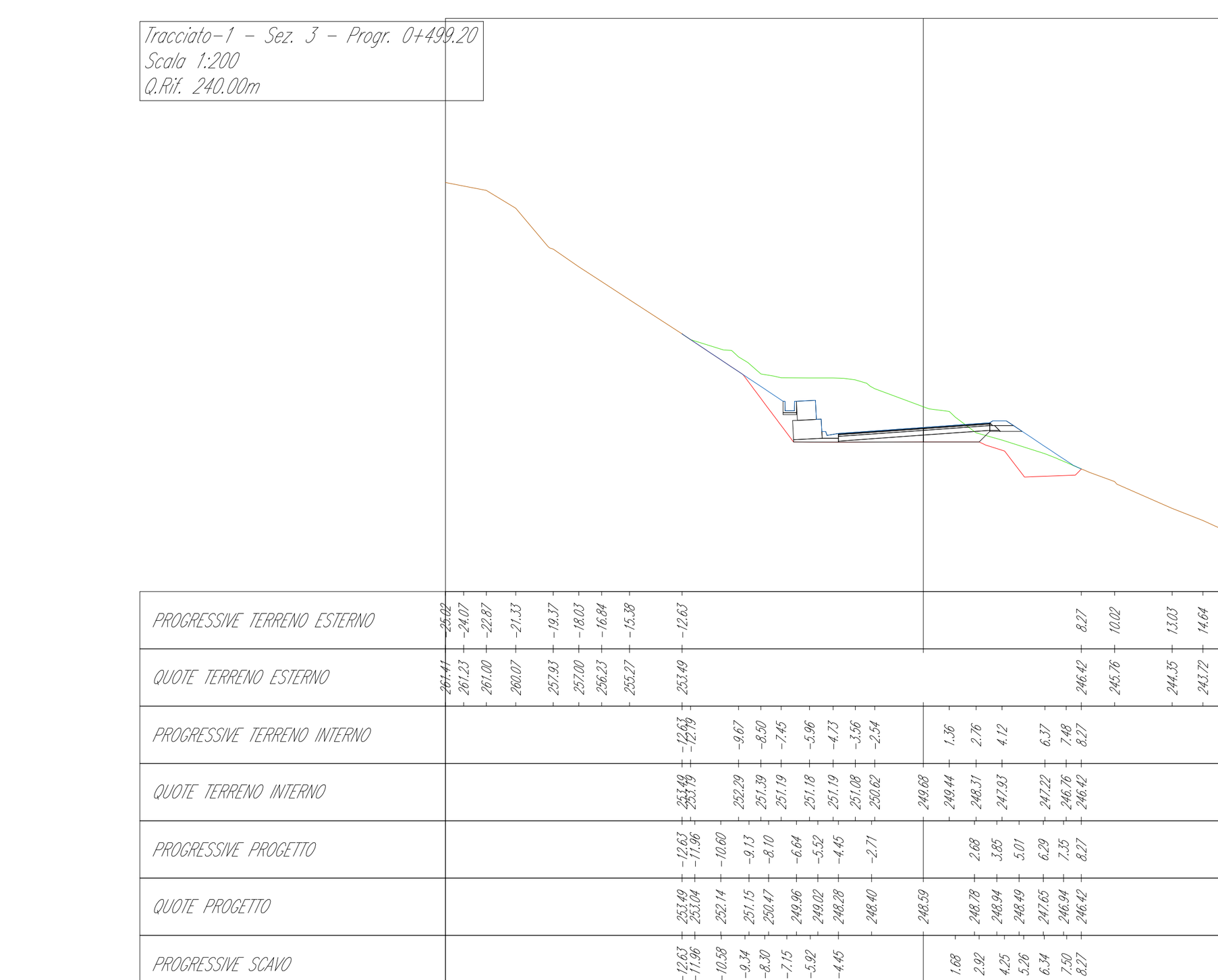

Mat. alla progr. 0+499.20

Materiale	Area (m²)	Vol. (m³)	Vol. Cum. (m³)
Rilevato	18.22	139.78	171.41
Scavo	34.47	263.43	320.64

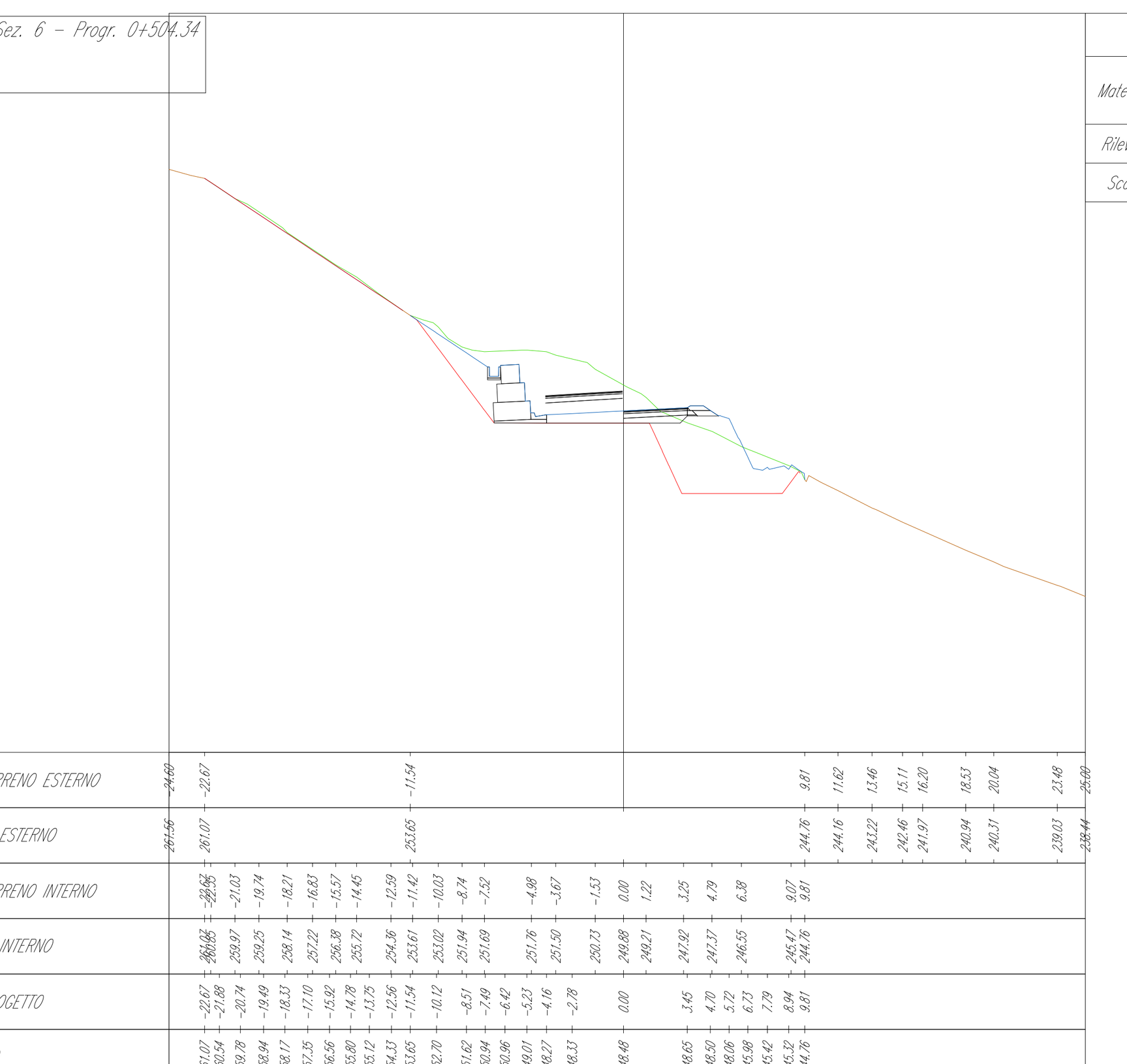

Mat. alla progr. 0+504.34

Materiale	Area (m²)	Vol. (m³)	Vol. Cum. (m³)
Rilevato	37.29	38.53	286.09
Scavo	55.04	57.25	531.44

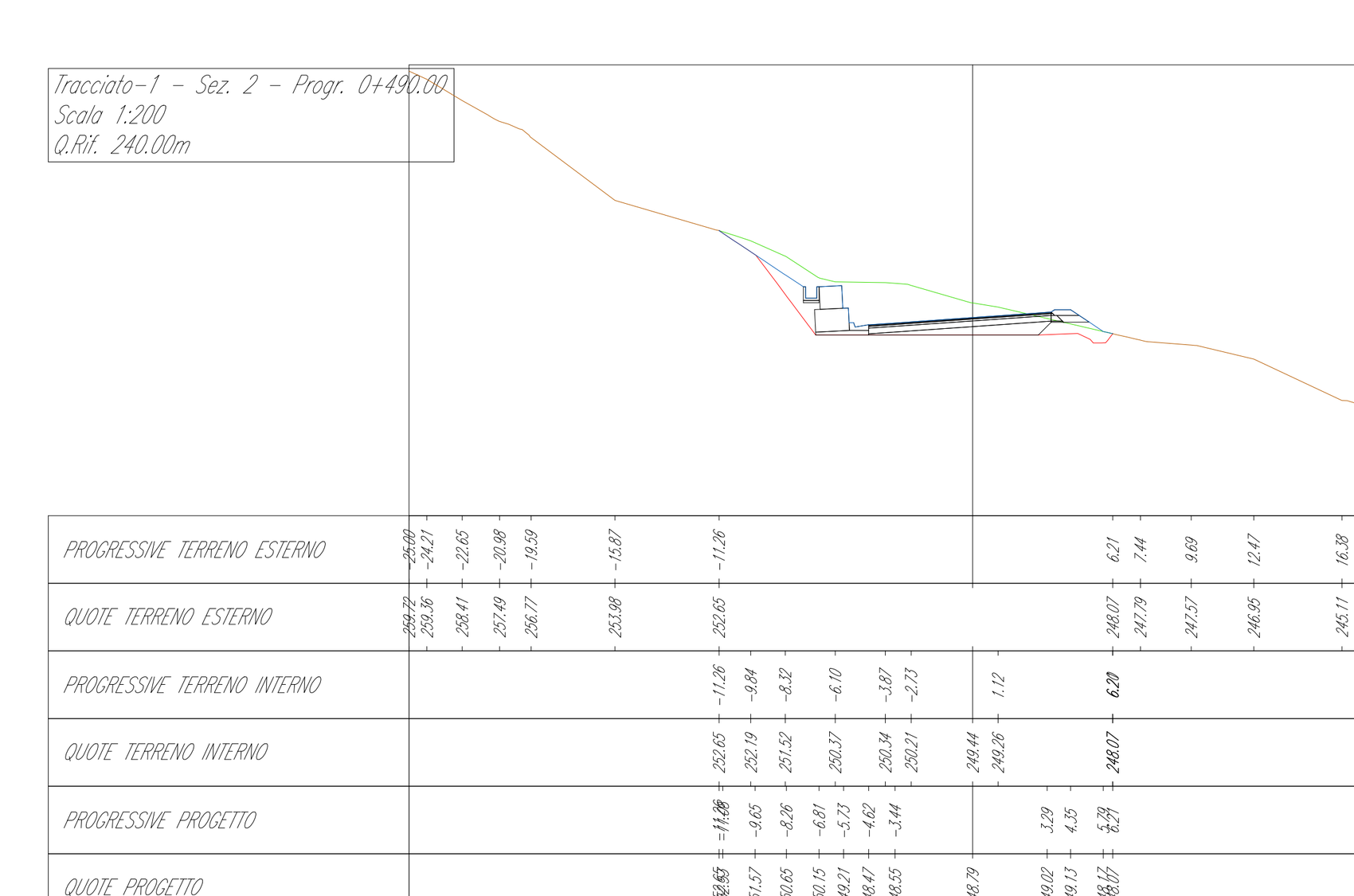

Mat. alla progr. 0+490.00

Materiale	Area (m²)	Vol. (m³)	Vol. Cum. (m³)
Rilevato	12.50	31.63	31.63
Scavo	24.74	57.21	57.21

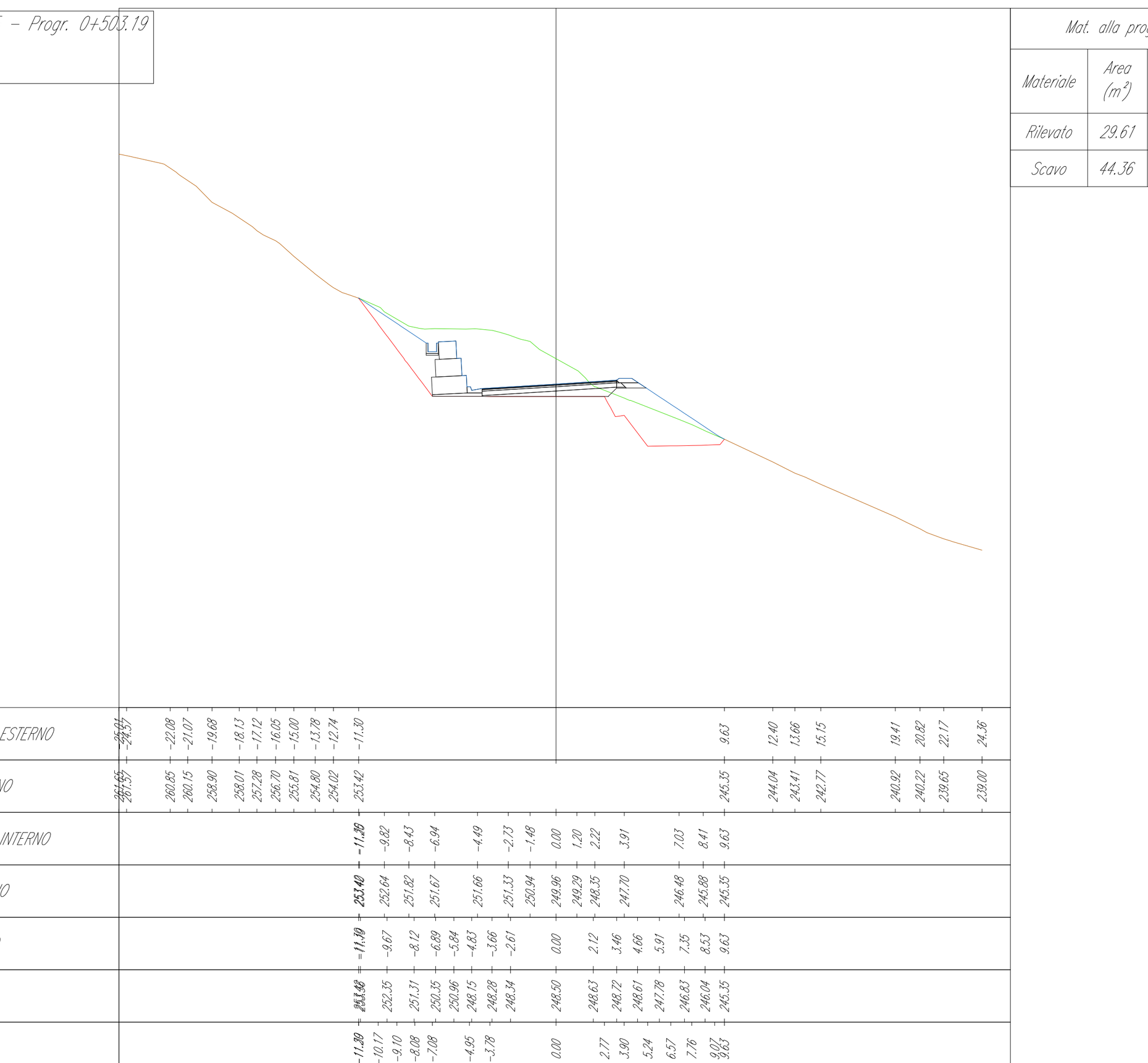

Mat. alla progr. 0+503.19

Materiale	Area (m²)	Vol. (m³)	Vol. Cum. (m³)
Rilevato	29.61	43.98	247.56
Scavo	44.36	82.28	474.19

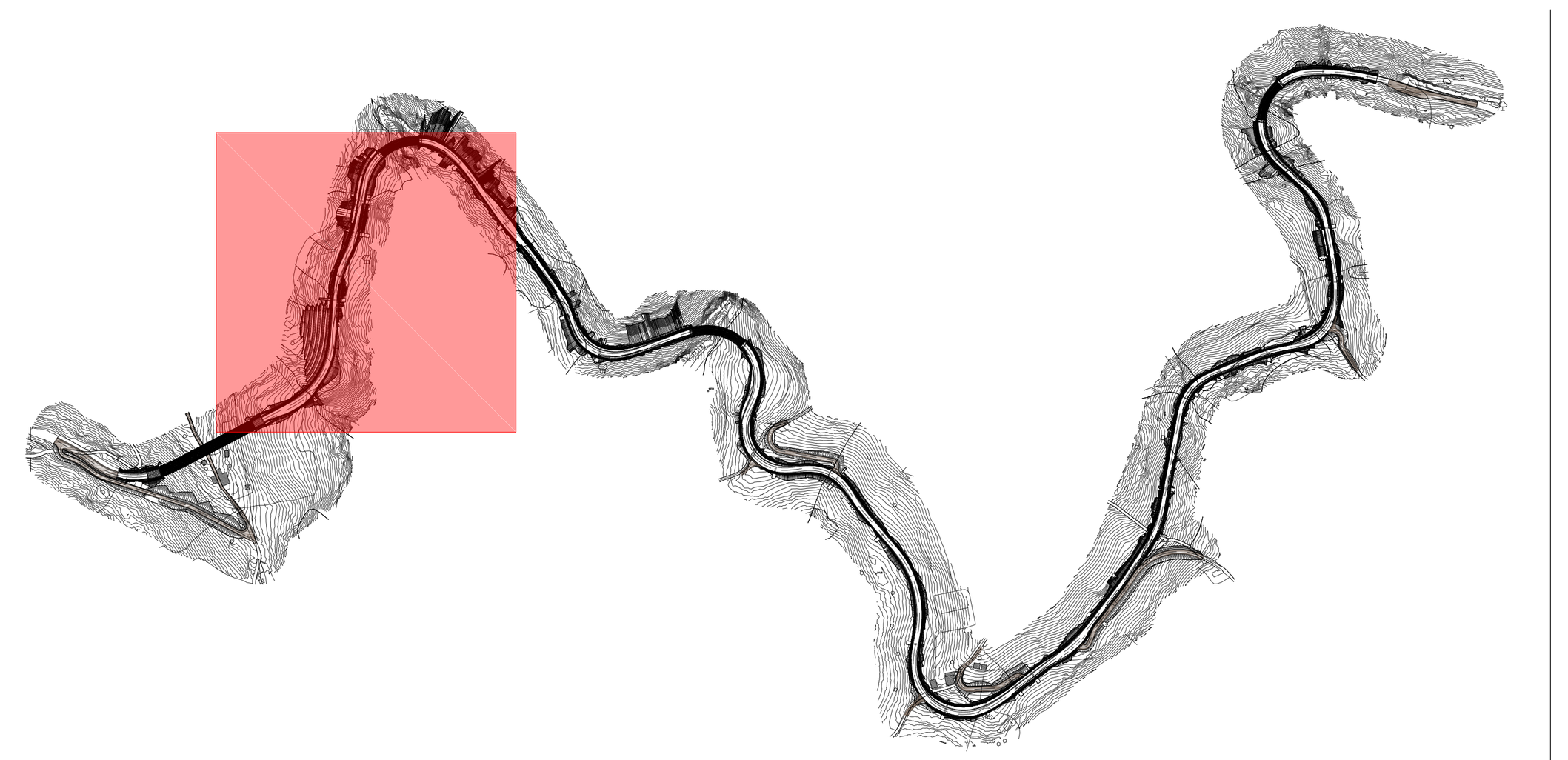

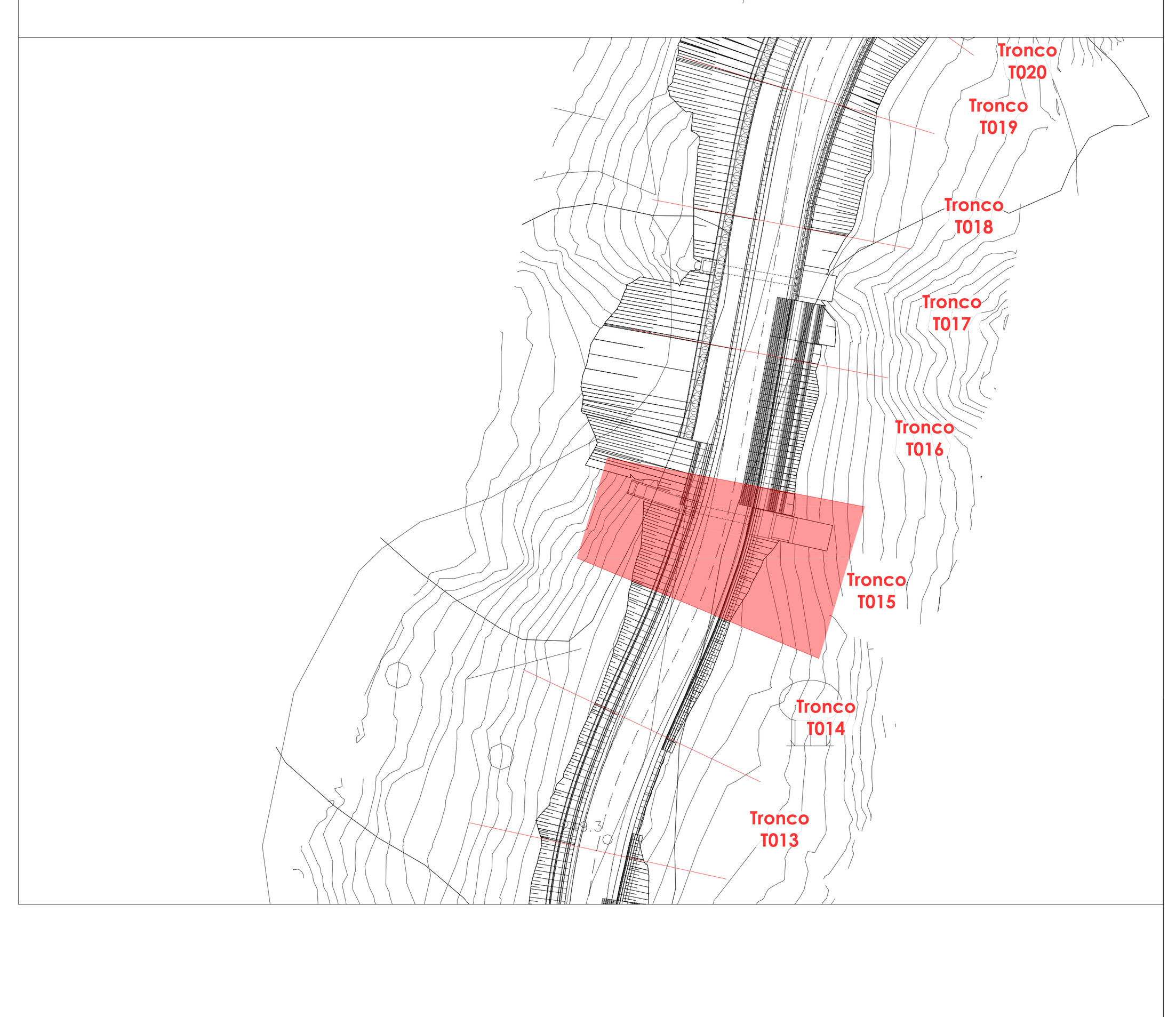

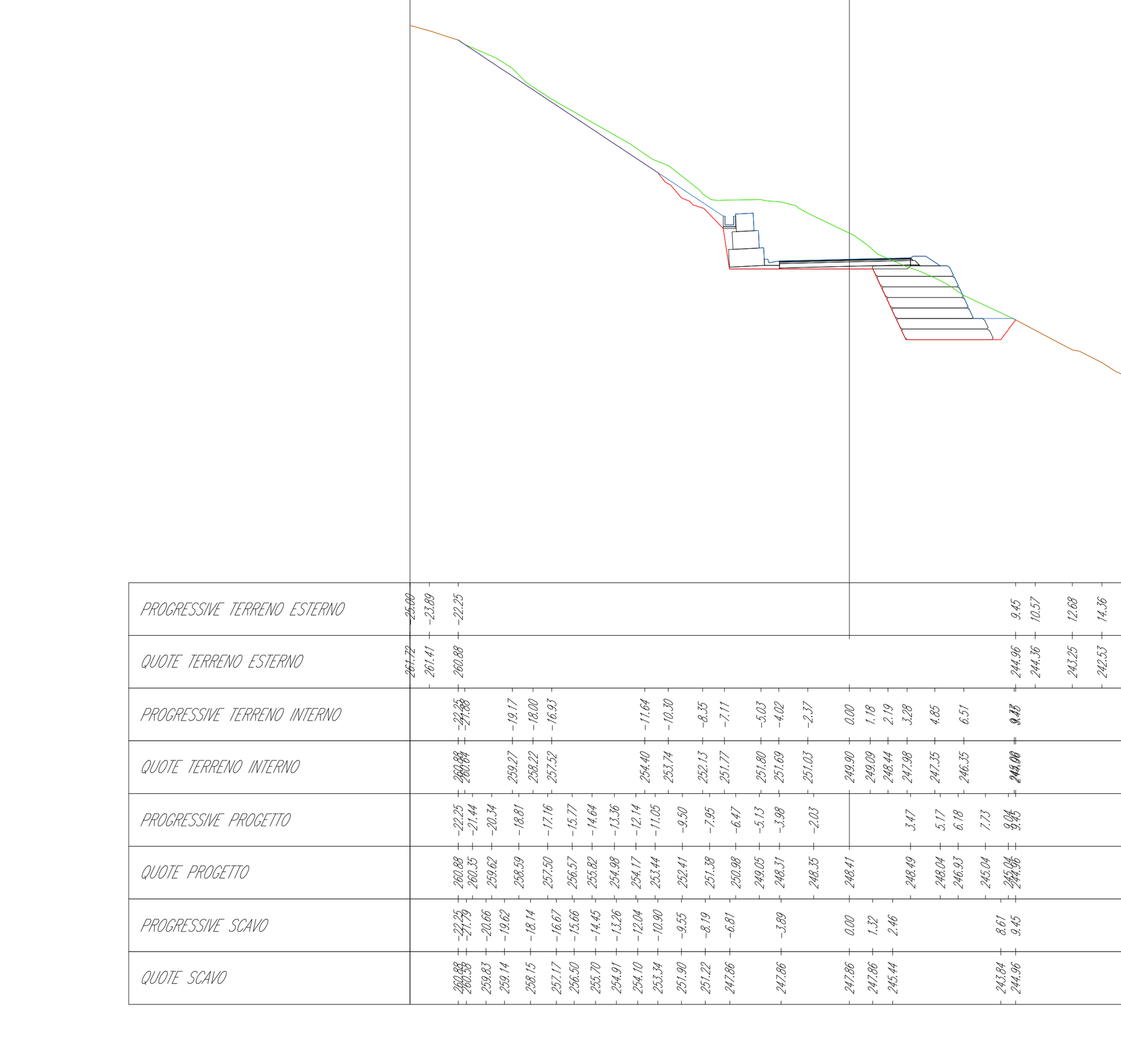

Mat. alla progr. 0+507.45

Materiale	Area (m²)	Vol. (m³)	Vol. Cum. (m³)
Rilevato	32.57	108.94	395.10
Scavo	55.05	169.41	700.97

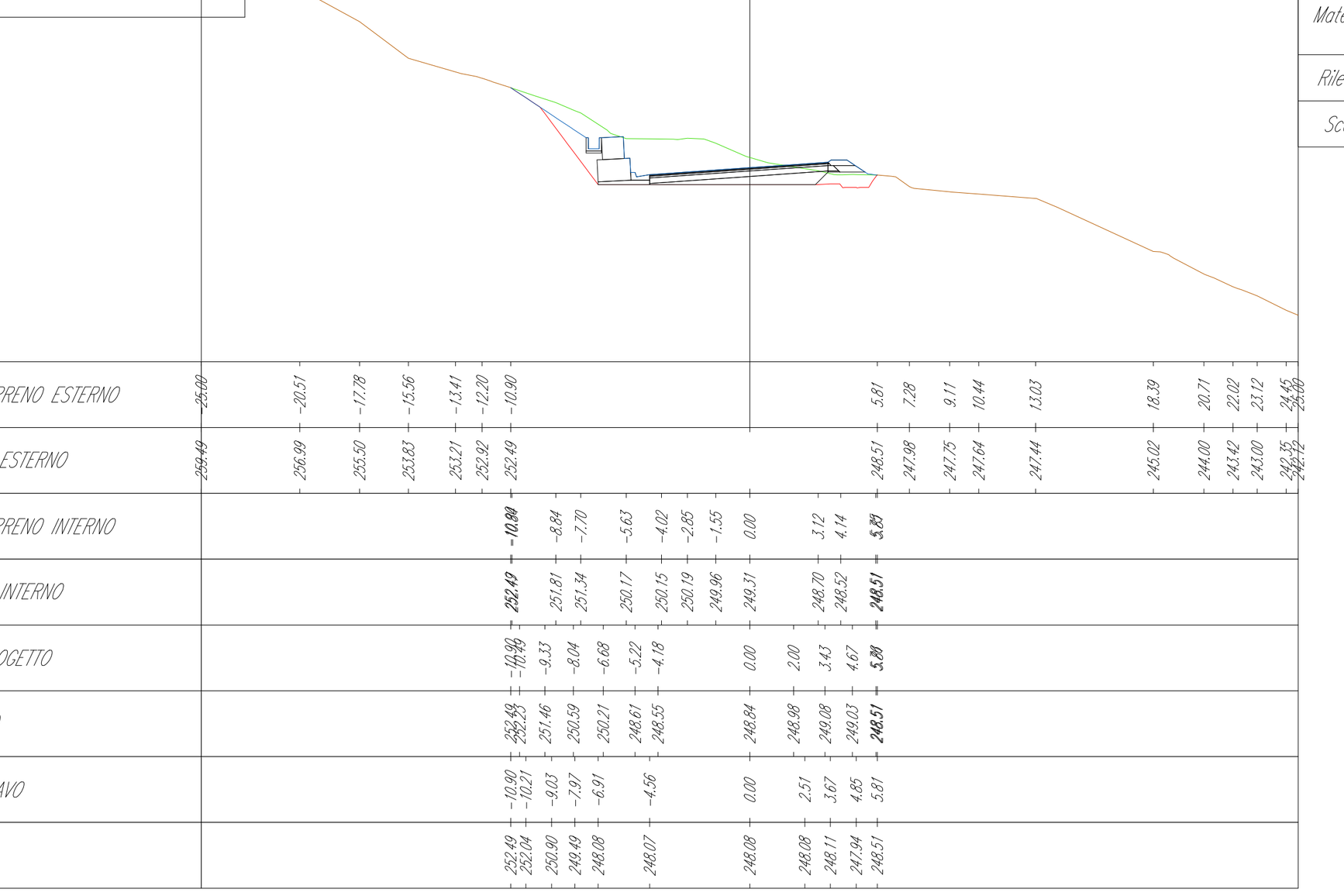

Mat. alla progr. 0+487.50

Materiale	Area (m²)	Vol. (m³)	Vol. Cum. (m³)
Rilevato	13.43	0.00	0.00
Scavo	22.75	0.00	0.00

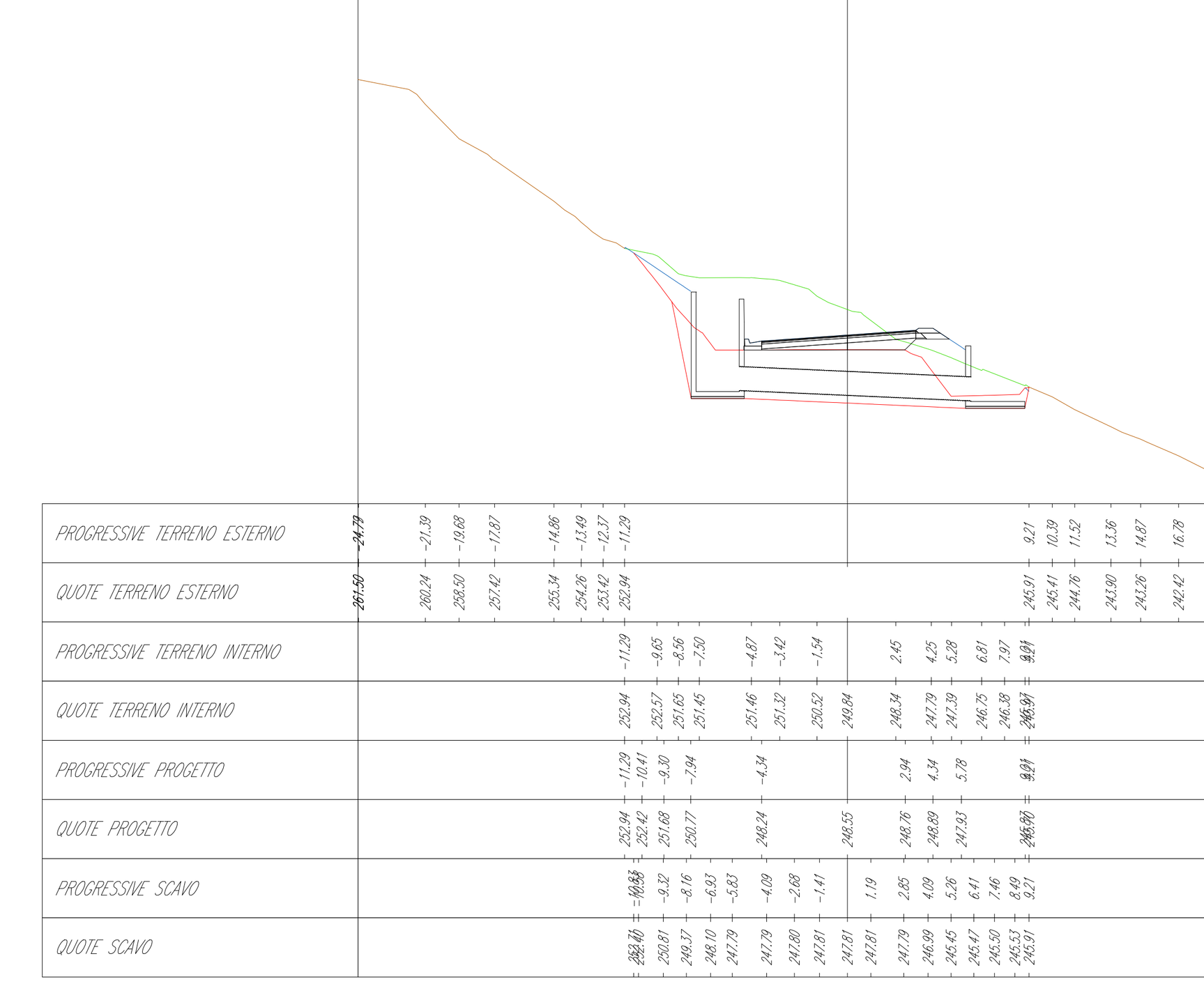

Mat. alla progr. 0+501.18

Materiale	Area (m²)	Vol. (m³)	Vol. Cum. (m³)
Rilevato	14.18	32.16	203.57
Scavo	39.53	71.27	391.91

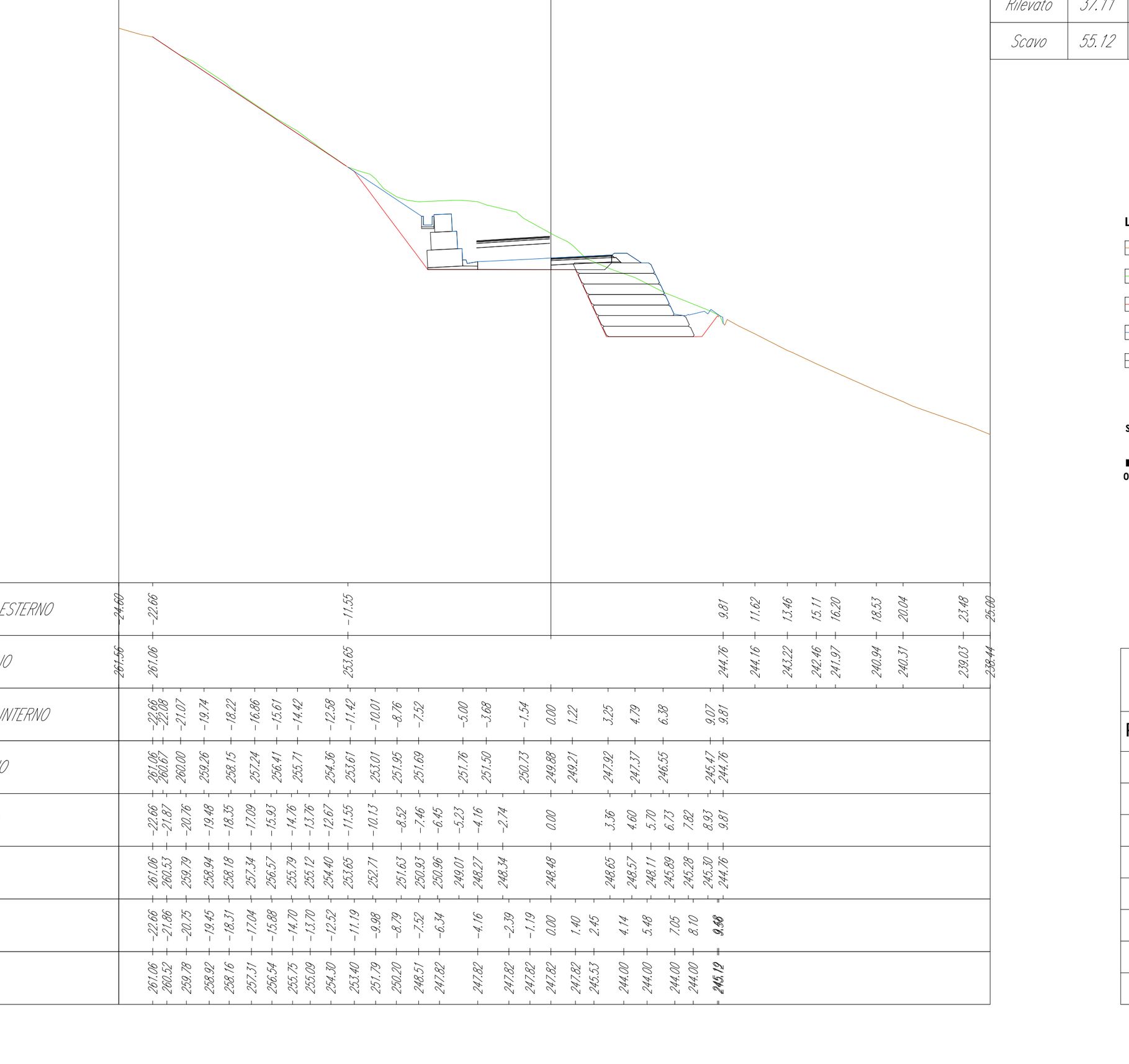

Mat. alla progr. 0+504.34

Materiale	Area (m²)	Vol. (m³)	Vol. Cum. (m³)
Rilevato	37.11	0.07	286.16
Scavo	55.12	0.11	531.55

LEGENDA

- Profilo versante (non interessato dai lavori)
- Profilo ante - operam
- Profilo dello scavo
- Profilo post - operam (rinterri)
- Sezione opere da realizzare

Scala 1:200

0 2 4 8 12 20 m

Tabella di volume totale

Progressiva	Area di sterro	Area di riporto	Vol. sterro	Vol. riporto	Vol. sterro cumul.	Vol. riporto cumul.	Vol. netto
0+487.50	22.75	13.43	0.00	0.00	0.00	0.00	0.00
0+490.00	24.74	12.50	57.21	31.63	57.21	31.63	25.57
0+499.20	34.47	18.22	263.43	139.78	320.64	171.41	149.23
0+501.18	39.53	14.18	71.27	32.16	391.91	203.57	188.34
0+503.19	44.36	29.61	82.28	43.98	474.19	247.56	226.63
0+504.34	55.04	37.29	57.25	38.53	531.44	286.09	245.36
0+504.34	55.12	37.11	0.11	0.07	531.55	286.16	245.39
0+507.45	55.05	32.57	169.41	108.94	700.97	395.10	305.87

			[mc]
TRONCO_015-T-003	ASSE	BASE	12.59
		BINDER	6.30
		FONDAZIONE	39.36
		LIVELLAMENTO	45.64
		TAPPETINO	4.72
		TUBO ARMACO DN 1200	0.07
	DX	ARGINELLO	6.13
		BASE	0.18
		BINDER	0.04
		CALCESTRUZZO POZZETTO VALLE	5.69
		FONDAZIONE	1.94
		LIVELLAMENTO	0.54
		MAGRONE POZZETTO VALLE	0.63
		RIEMPIMENTO ARGINELLO	5.66
		TAPPETINO	0.01
		TERRE RINFORZATE	61.52
	SX	CALCESTRUZZO CUNETTA FRANCESE	3.88
		CALCESTRUZZO FOSSO GUARDI	2.80
		CALCESTRUZZO POZZETTO MONTE	11.32
		GABBIONE 2 METRI	30.26
		GABBIONE 3 METRI	20.49
		MAGRONE FOSSO DI GUARDI	1.15
		MAGRONE GABBIONE 2 METRI	5.35
		MAGRONE GABBIONE 3 METRI	2.22
		MAGRONE POZZETTO MONTE	0.56