PROGRAMMA OPERATIVO COMPLEMENTARE (P.O.C.) 2014 - 2020

ATTUAZIONE DELIBERAZIONE CIPE N. 54 / 2016

Deliberazione Giunta Regione Campania n. 113 del 26.03.2019

SOGGETTO ATTUATORE OPERATORE

CONSORZIO DI BONIFICA "VELIA"

Località Piano della Rocca, 84040 - PRIGNANO CILENTO (SA)

Tel. 0974.831726 - Fax. 0974.831726 - Pec. consorziovelia@pec.it - www.consorziovelia.com

Id. 261_1 - C.U.P. E21B040003000A. Ripristino viabilità e collegamenti del bacino della diga di Piano della Rocca.

INTERVENTO DI COMPLETAMENTO

Fattibilità tecnica economica ☐ **Progetto definitivo** ☐ **Progetto esecutivo** ☒

DA - PROGETTO STRADALE

(Asse principale)

Grafici di dettaglio - WBS 026

Elab. progressivo	Unità	Fase	Entità	Num. progr.	Tipo elab.	Revisione
D A 0 4 7	Varie	F S 0 9	P S T	D T 0 3 1		

Data prima emissione del documento: **07/2020**

Revisione	A	B	C	D	E
Data	(gg/mm/aa)	(gg/mm/aa)	(gg/mm/aa)	(gg/mm/aa)	(gg/mm/aa)
Descrizione					

Nome file: T00PST01DTD031.dwg

RESPONSABILE UNICO DEL PROCEDIMENTO

Ing. Antonio Nicodemo

COORDINAMENTO TECNICO

Ing. Piano della Rocca - Geom. Filippo Cilento (SA)

Ing. Gerardo Vitale - Geom. Gerardo Vitale (SA)

Ing. Pietro Lamanna - Ing. Antonio Lamanna (PZ)

PROGETTAZIONE

RTP Ing. Pietro Lamanna - LAMAN SRL

Ing. Pietro Lamanna (Laman) - Ing. Marco Cilento (SA)

Ing. Antonio Lamanna (Laman) - Ing. Francesco Lamanna (PZ)

Ing. Gianluca Gagliardi - Direttore tecnico

Geom. Angelo Lagreca (Laman) - Geom. Marco Lo Sapio (PZ)

ESPERTI

RTP TECHNICAL - VINCENZO - ECOGI

Dott. Geol. Sandro Tarsitano (coordinatore) - P.IVA 01465050065

Dott. Geol. Vincenzo Lamanna - P.IVA 01801110765

Dott. Agr. Francesco Lamanna - Dottore Agronomo - P.IVA 01118560477

Ing. Ivo Mazzeo - Esperto in Geotecnica - P.IVA 01465470429

Ing. Ivo Mazzeo - Esperto in Strutture - P.IVA 01465470429

Arch. Pasquale Tucci - Esperto in Strutture - P.IVA 02080670289

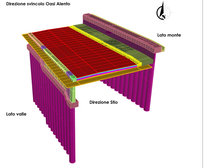

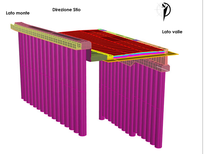

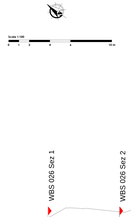

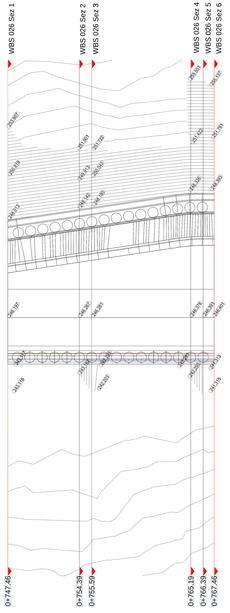

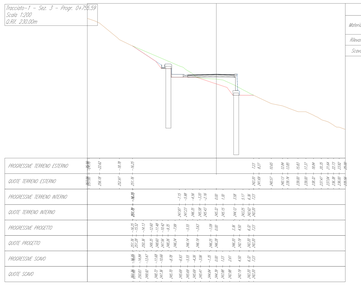

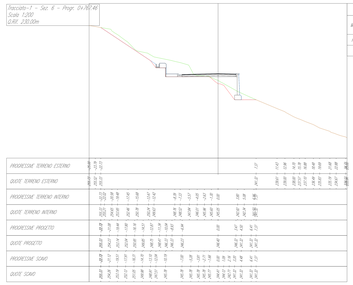

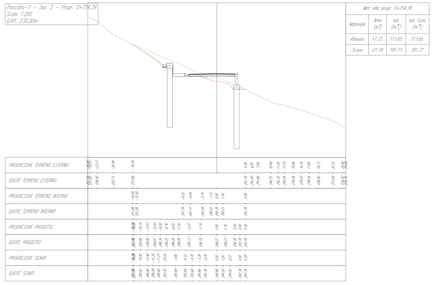



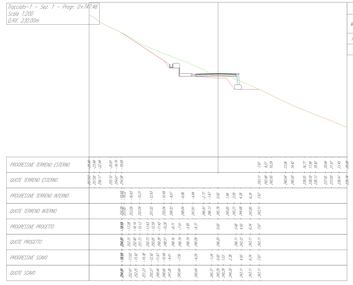

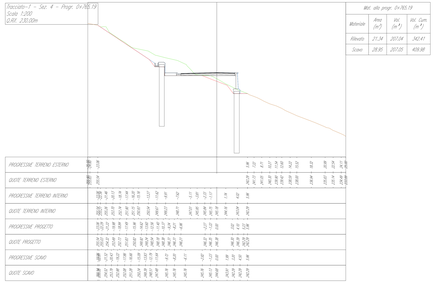

LEGENDA

- Profilo esistente (con rilevamento dati trovati)
- Profilo carta - opzionale
- Profilo dello scavo
- Profilo pozzi - opzionale (empty)
- Sezione quarto da realizzare

Scala 1:200

0 2 4 6 8 10 20m

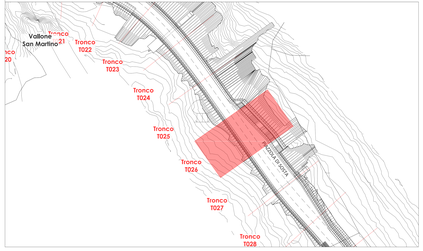

Tabella di volume totale

Progressiva	Area di sterro	Area di riporto	Vol. sterro	Vol. riporto	Vol. sterro cumul.	Vol. riporto cumul.	Vol. netto
0+747,46	21,28	14,51	0,00	0,00	0,00	0,00	0,00
0+754,39	21,59	17,73	181,71	111,65	181,71	111,65	70,06
0+755,59	14,19	21,80	21,23	23,71	202,93	135,37	67,57
0+765,19	28,85	21,34	207,05	207,04	409,98	342,41	67,57
0+766,39	34,27	24,28	37,93	27,37	447,91	369,78	78,13
0+767,46	12,69	24,01	25,08	25,79	472,99	395,57	77,42

			[mc]
TRONCO_026	ASSE	BASE	14.90
		BINDER	7.45
		FONDAZIONE	46.56
		LIVELLAMENTO	24.94
		TAPPETINO	5.59
	DX	CLS CORDOLO PALO	23.00
		CLS CORDOLO TESTA MURI 2 METRO SU PALI	1.46
		CLS CORDOLO TESTA MURI 3 METRO SU PALI	2.02
		CLS CORDOLO TESTA MURI 4 METRI SU PALI	0.23
		CLS CORDOLO TESTA MURO RACCORDO	0.50
		CLS MURO 2 METRI SU PALI	4.85
		CLS MURO 3 METRI SU PALI	10.80
		CLS MURO 4 METRI SU PALI	1.73
		CLS MURO SU PALO RACCORDO	2.72
		CLS PALO	150.80
		CALCESTRUZZO CUNETTA FRANCESE	4.17
		CALCESTRUZZO FOSSO GUARDI	3.43
	SX	CLS CORDOLO PALO	23.21
		CLS PALO	150.80
		MAGRONE CUNETTA FRANCESE	3.50
		MAGRONE FOSSO DI GUARDI	1.41
		RIEMPIMENTO	24.81
		RIVESTIMENTO PALIFICATE	3.38