PROGRAMMA OPERATIVO COMPLEMENTARE (P.O.C.) 2014 - 2020

ATTUAZIONE DELIBERAZIONE CIPE N. 54 / 2016

Deliberazione Giunta Regione Campania n. 113 del 26.03.2019

BENEFICIARIO ATTUAZIONE OPERAZIONE

CONSORZIO DI BONIFICA "VELIA"

Località Piano della Rocca, 84040 - PRIGNANO CILENTO (SA)

Tel. 0974.831156 - Fax. 0974.831160 - www.consorziovelia.it - www.pec@consorziovelia.com

Id. 241. 1 - C.U.P. E21B04000330006. Ripristino viabilità e collegamenti del bacino della diga di Piano della Rocca. INTERVENTO DI COMPLETAMENTO

FATTIBILITÀ tecnica ed economica ☐ **Progetto definitivo** ☐ **Progetto esecutivo** ☒

DA - PROGETTO STRADALE

(Asse principale)

Grafici di dettaglio - WBS 030

Sigla progetto	Scala	Cod. elab.
D A 0 5 1	**Varie**	F 5 0 0 P S T D T 0 3 5

Data prima emissione del documento	Revisione	A	B	C	D	E
07/2020		data / /	data / /	data / /	data / /	data / /

Rilevamento aerofoto digitale - Ti. Elle Aerofotogrammetria

RESPONSABILI UNICO DEL PROCEDIMENTO

Ing. Marcello Mascolino
Consorzio di Bonifica "Velia"
Loc. Piano della Rocca - 84040 - Prignano Cilento (SA)
Tel. 0974.831156 - Fax. 0974.831160 - www.pec@consorziovelia.com
Iscritto all'Ordine degli Ingegneri di Salerno n. 1191 sez. A/a/b/c 1994

PROGETTAZIONE

RTP costituito da:

Ing. Alessandro Lambiase - Mandatario
Via Nicola Fiorentino, 84084 - Fisciano (Salerno) Italia
Tel. 089.8442.111 - Fax. 089.8442.111 - www.pec@alessandrolambiase.it
Ing. Gianluca Sappa - Direttore Tecnico
Iscritto all'Ordine degli Ingegneri di Salerno n. 1854 sez.A/a/b/c 1962

ESPERTI:

Ing. Gianluca Sappa - VIBRAZIONI - SICREA
Geol. Dario Andria Tarsitano - Via Lucania n. 2 Fisciano (SA) - P.IVA 01140020640
Geol. Gerardo Ciro Ciro - Via Roma n. 2 Fisciano (SA) - P.IVA 05110860487
Legge 81 Prevenzione Rischi Cantieri ed Ambiente Andria - P.IVA 05110860487
Arch. Pasquale Ciro - Via Roma n. 2 Fisciano (SA) - P.IVA 05396470485
Legge 81 Prevenzione Rischi Cantieri ed Ambiente Ciro - P.IVA 05396470485

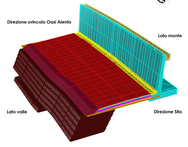

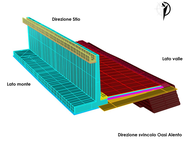

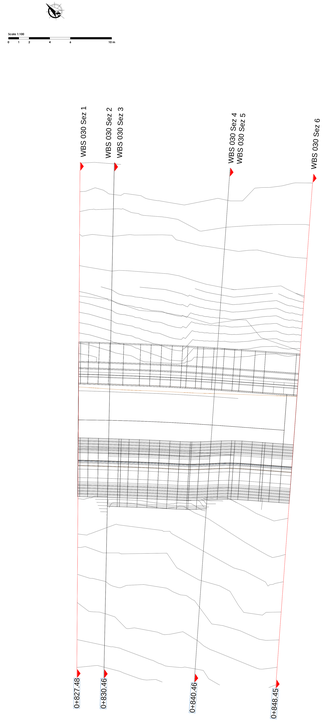

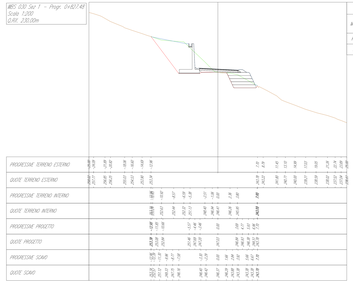

Wbs sito progr. 0+827.48			
Metriche	Area (m²)	Vol. (m³)	Vol. Cum. (m³)
Rilevato	53,54	0,00	0,00
Scavo	50,38	0,00	0,00

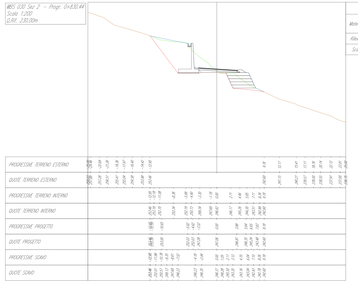

Wbs sito progr. 0+830.46			
Metriche	Area (m²)	Vol. (m³)	Vol. Cum. (m³)
Rilevato	56,11	162,51	162,51
Scavo	51,35	150,75	150,75

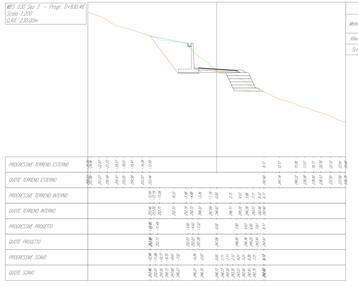

Wbs sito progr. 0+830.46			
Metriche	Area (m²)	Vol. (m³)	Vol. Cum. (m³)
Rilevato	56,85	0,85	163,35
Scavo	52,22	0,78	151,52



Wbs sito progr. 0+840.46			
Metriche	Area (m²)	Vol. (m³)	Vol. Cum. (m³)
Rilevato	56,42	575,77	739,13
Scavo	47,88	512,72	664,24



Wbs sito progr. 0+840.46			
Metriche	Area (m²)	Vol. (m³)	Vol. Cum. (m³)
Rilevato	55,96	0,22	739,35
Scavo	47,02	0,19	664,43



Wbs sito progr. 0+848.45			
Metriche	Area (m²)	Vol. (m³)	Vol. Cum. (m³)
Rilevato	54,34	440,83	1179,35
Scavo	53,73	403,83	1068,26

LEGENDA

- Profilo terreno (non interessato dai lavori)
- Profilo pista - sagoma
- Profilo dello scavo
- Profilo pavi - sagoma (strade)
- Sezione spazio da rivalazione

Scala 1:200

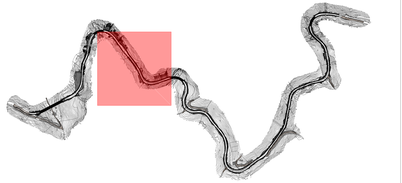

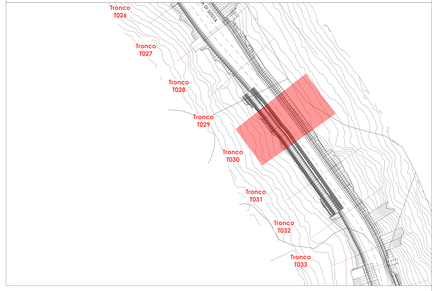

Tabella di volume totale

Progressiva	Area di sterro	Area di riporto	Vol. sterro	Vol. riporto	Vol. sterro cumul.	Vol. riporto cumul.	Vol. netto
0+827.48	50.38	53.56	0.00	0.00	0.00	0.00	0.00
0+830.44	51.35	56.11	150.75	162.51	150.75	162.51	-11.76
0+830.46	52.22	56.85	0.78	0.85	151.52	163.35	-11.83
0+840.46	47.88	56.42	512.72	575.77	664.24	739.13	-74.88
0+840.46	47.02	55.76	0.19	0.22	664.43	739.35	-74.92
0+848.45	53.73	54.34	403.83	440.00	1068.26	1179.35	-111.09

			[mc]
TRONCO_030	ASSE	BASE	12.24
		BINDER	6.12
		FONDAZIONE	38.25
		LIVELLAMENTO	38.90
		TAPPETINO	4.59
	DX	ARGINELLO	11.70
		BASE	0.18
		BINDER	0.04
		FONDAZIONE	1.94
		LIVELLAMENTO	0.54
		TAPPETINO	0.01
		TERRE RINFORZATE	301.20
	SX	CALCESTRUZZO CUNETTA FRANCESE	4.33
		CALCESTRUZZO FOSSO GUARDI	3.63
		CLS MURO 5 METRI	103.56
		MAGRONE FOSSO DI GUARDI	1.49
		MAGRONE MURO 5 METRI	8.75