PROGRAMMA OPERATIVO COMPLEMENTARE (P.O.C.) 2014 - 2020

ATTUAZIONE DELIBERAZIONE CIPE N. 54 / 2016

Deliberazione Giunta Regione Campania n. 113 del 26.03.2019

SOGGETTO ATTUATORE OPERAZIONE

CONSORZIO DI BONIFICA "VELIA"

Località Piano della Rocca, 84040 - PRIGNANO CILENTO (SA)

Tel. 0974.831156 - Fax. 0974.831160 - info@consorziovelia.it - www.consorziovelia.com

Id. 241. 1 - C.U.P. E21B04000330006. Ripristino viabilità e collegamenti del bacino della diga di Piano della Rocca. INTERVENTO DI COMPLETAMENTO

Fattibilità tecnica economica ☐ Progetto definitivo ☐ Progetto esecutivo ☒

DA - PROGETTO STRADALE

(Asse principale)

Grafici di dettaglio - WBS 031

Sigla progetto	Sub	Varie	Cod. elab.	
D A 0 5 2			F 5 0 0 F 5 1 D T 0 3 4	

Data prima emissione del documento	Revisione	A	B	C	D	E
07/2020						

Rilasciato archivio digital: N. File dell'archivio ing.

RESPONSABILE UNICO DEL PROCEDIMENTO

Ing. Marcello Mecadiero

Consorzio di Bonifica "Velia"

Loc. Piano della Rocca - 84040 - Prignano Cilento (SA)

Tel. 0974.831156 - Fax. 0974.831160 - info@consorziovelia.it

Iscritto all'Ordine degli Ingegneri di Salerno n. 910 - Sez. A/a/b/c/tbs

PROGETTAZIONE

RTI - Via Mercadante, 4 - 84091 (SA)

Ing. Alessandro Lamboglia - Prignano Cilento (SA)

Iscritto all'Ordine degli Ingegneri di Salerno n. 1138 - Sez. A/a/b/c/d/e/f/g/h/i/l/m/n/o/p/q/r/s/t/u/v/z/tbs

Ing. Gianluca Gaspari - Direttore tecnico

Iscritto all'Ordine degli Ingegneri di Salerno n. 1954 - Sez. A/a/b/c/d/e/f/g/h/i/l/m/n/o/p/q/r/s/t/u/v/z/tbs

GEOLOGIA

Dott. Geologo Antonio VINCENTE - SUSA

Dott. Geol. Andrea Tarantino - Via Mercadante, 4 - P.IVA 01463920340

Dott. Geol. Gianluca Gaspari - Via Mercadante, 4 - P.IVA 04711530651

Dott. Geol. Antonio Lamboglia - Via Mercadante, 4 - P.IVA 02 1330640

Dott. Geol. Alessandro Pecora - Via Mercadante, 4 - P.IVA 04 1330640

Dott. Geol. Giuseppe Di Nocera - Via Mercadante, 4 - P.IVA 04 1330640

Dott. Geol. Giuseppe Di Nocera - Via Mercadante, 4 - P.IVA 04 1330640

Dott. Geol. Giuseppe Di Nocera - Via Mercadante, 4 - P.IVA 04 1330640

Dott. Geol. Giuseppe Di Nocera - Via Mercadante, 4 - P.IVA 04 1330640

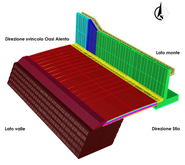

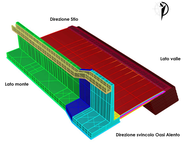

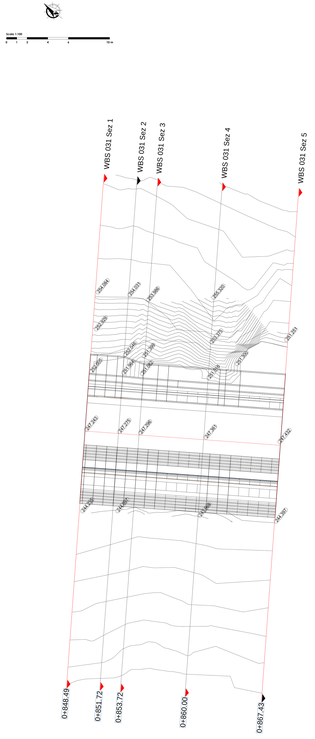



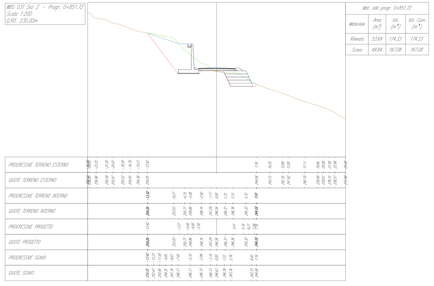

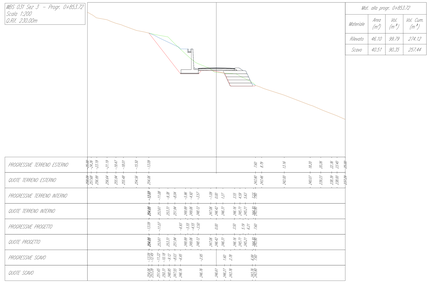

LEGENDA

- Profilo terreno (con interessato dai lavori)
- Profilo pelle - superficie
- Profilo della scavo
- Profilo pozzi - superficie (infiltrati)
- Sezione spazio da realizzare

Scala 1:200

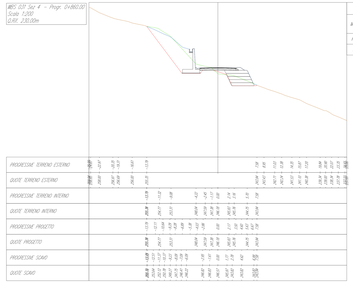

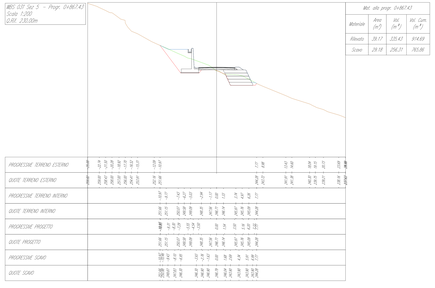

Tabella di volume totale

Progressiva	Area di sterro	Area di riporto	Vol. sterro	Vol. riporto	Vol. sterro cumul.	Vol. riporto cumul.	Vol. netto
0+848.49	53.68	54.32	0.00	0.00	0.00	0.00	0.00
0+851.72	49.84	53.69	167.08	174.33	167.08	174.33	-7.24
0+853.72	40.51	46.10	90.35	99.79	257.44	274.12	-16.68
0+860.00	39.77	51.07	252.11	305.15	509.55	579.26	-69.72
0+867.43	29.18	39.17	256.31	335.43	765.86	914.69	-148.83
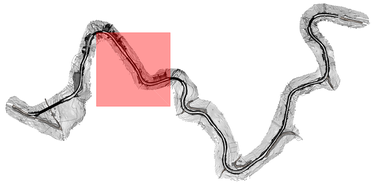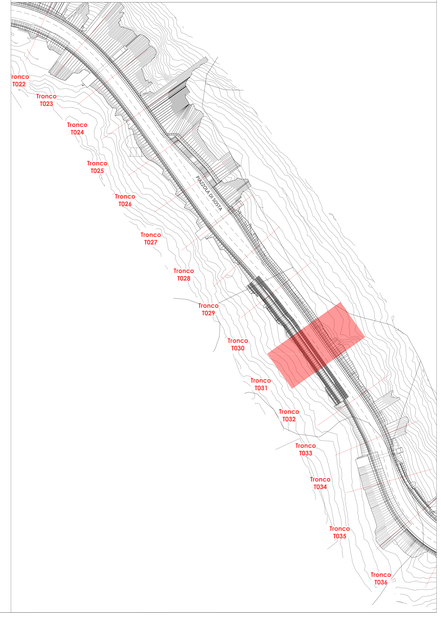
			[mc]
TRONCO_031	ASSE	BASE	10.64
		BINDER	5.32
		FONDAZIONE	33.26
		LIVELLAMENTO	15.21
		TAPPETINO	3.99
	DX	ARGINELLO	10.74
		BASE	0.17
		BINDER	0.04
		FONDAZIONE	1.78
		LIVELLAMENTO	0.50
		TAPPETINO	0.01
		TERRE RINFORZATE	249.85
	SX	CALCESTRUZZO CUNETTA FRANCESE	3.87
		CALCESTRUZZO FOSSO GUARDIA	3.23
		CLS MAGRONE MURO RACCORDO	0.77
		CLS MURO 4 METRI	54.20
		CLS MURO 5 METRI	15.83
		CLS MURO RACCORDO	8.79
		MAGRONE FOSSO DI GUARDIA	1.33
		MAGRONE MURO 4 METRI	4.88
		MAGRONE MURO 5 METRI	1.34