PROGRAMMA OPERATIVO COMPLEMENTARE (P.O.C.) 2014 - 2020

ATTUAZIONE DELIBERAZIONE CIPE N. 54 / 2016

Deliberazione Giunta Regione Campania n. 113 del 26.03.2019

SOGGETTO CAPOFILA

CONSORZIO DI BONIFICA "VELIA"

Località Piano della Rocca, 84060 - PRIGNANO CILENTO (SA)

Tel. 0974/831284 - Fax. 0974/831144 - Pec: consorziovelia@pec.it - www.consorziovelia.com

Id. 241_1 - C.U.P. E21B04000330006. Ripristino viabilità e collegamenti del bacino della diga di Piano della Rocca.

INTERVENTO DI COMPLETAMENTO

Fattibilità tecnica economica ☐ Progetto definitivo ☐ Progetto esecutivo ■

DA - PROGETTO STRADALE
(Asse principale)
Grafici di dettaglio - WBS 042

Tipo progetto	Lotto	Cod. elab.
D A 0 6 3	Varie	P S 0 0 P S T D T 0 4 7

Data prima emissione del documento	Revisione				
07.2020		A	B	C	D	E
		gen. 2021	gen. 2021	gen. 2021	gen. 2021	gen. 2021

Riferimento archivio digitale: n. 17bc2f2b1ffc-4cg.

RESPONSABILE UNICO DEL PROCEDIMENTO
Ing. Marcello Nicodemo
Consorzio di Bonifica "Velia"
Località Piano della Rocca, 84060 - Prignano Cilento (SA)
Tel. 0974/831284 - Pec: consorziovelia@pec.it
Iscritto all'Albo degli Ingegneri di Salerno n. 1701 dal 16.04.1984

PROGETTAZIONE
VELIA INGEGNERIA E SERVIZI Srl.
Località Piano della Rocca, 84060 - Prignano Cilento (SA)
Tel. 0974/831284 Fax 0974/831144 - Pec: velaingegneria@pec.it
Ing. Svetlana Suppa - Direttore Tecnico
Iscritto all'Albo degli Ingegneri di Salerno n. 3654 dal 12.01.1993

COLLABORATORI

RTP TECHGEOLOG - VENZONI - ROSSI
Dott. Geol. Roberto Venzoni (mandataria) - P.IVA 01455050340
Dott. Geol. Andrea Venzoni (mandante)
Dott. Geol. Giovanni Battista Rossi Andrea - P.IVA 02110350847
Dott. Geol. Giuseppe Rossi (mandante)
Legale Rappresentante Consorzio di Ricerca Rossi - P.IVA 02586670845

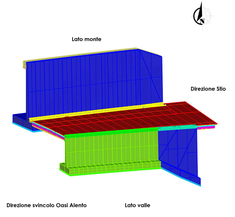

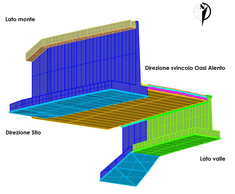

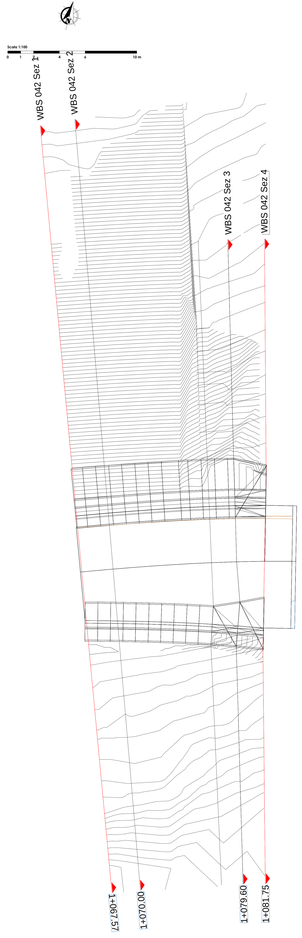



Mat. allo progr. 1+067,57			
Materiale	Area (m²)	Vol. (m³)	Vol. Cum. (m³)
Rilevato	103.40	0.00	0.00
Scavo	92.95	0.00	0.00



Mat. allo progr. 1+070,00			
Materiale	Area (m²)	Vol. (m³)	Vol. Cum. (m³)
Rilevato	100.62	244.54	244.54
Scavo	94.89	228.50	228.50

LEGENDA

- Profilo versante (non interessato dai lavori)
- Profilo ante - operam
- Profilo della scarpa
- Profilo post - operam (finale)
- Sezione opera da realizzare

Scala 1:200

0 2 4 8 12 20m

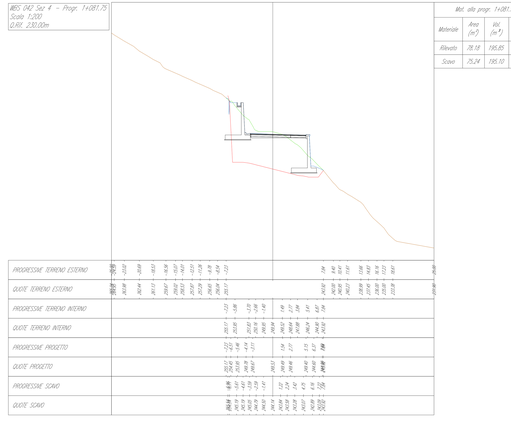

Mat. allo progr. 1+079,60			
Materiale	Area (m²)	Vol. (m³)	Vol. Cum. (m³)
Rilevato	99.11	995.94	1.740.48
Scavo	100.81	972.29	1.201.79

Mat. allo progr. 1+081,75			
Materiale	Area (m²)	Vol. (m³)	Vol. Cum. (m³)
Rilevato	78.18	195.85	1.436.33
Scavo	75.24	195.10	1.396.89
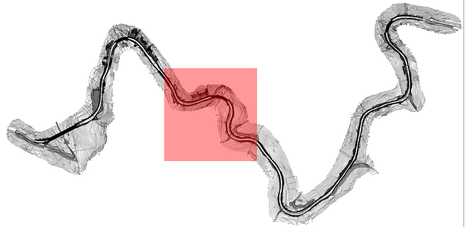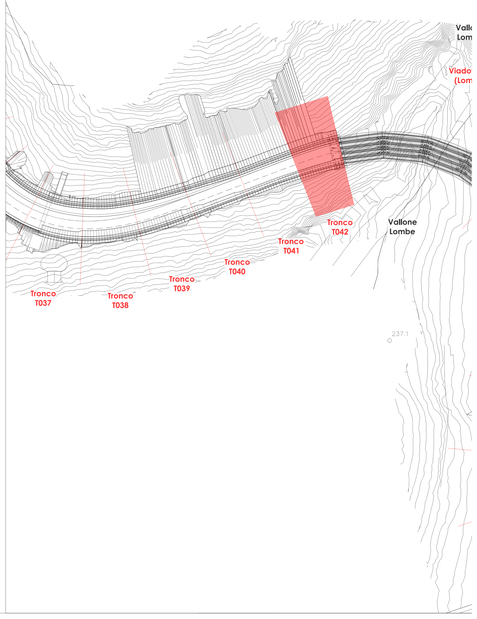
			[mc]
TRONCO_042_1	ASSE	BASE	10.70
		BINDER	5.47
		FONDAZIONE	33.45
		LIVELLAMENTO	16.77
		TAPPETINO	4.10
	DX	CLS CORDOLO TESTA MURI 3 METRO	2.07
		CLS MAGRONE MURO RACCORDO	1.42
		CLS MURO 3 METRI	27.95
		CLS MURO RACCORDO	15.50
		CLS TESTAMURO RACCORDO	0.84
		MAGRONE MURO 3 METRI	3.01
	SX	CALCESTRUZZO CUNETTA FRANCESE	3.00
		CALCESTRUZZO FOSSO GUARDIA	2.53
		CLS MAGRONE MURO RACCORDO	6.87
		CLS MURO RACCORDO	91.36
		MAGRONE FOSSO DI GUARDAI	1.04