PROGRAMMA OPERATIVO COMPLEMENTARE (P.O.C.) 2014 - 2020

ATTUAZIONE DELIBERAZIONE CIPE N. 54 / 2016
Deliberazione Giunta Regione Campania n. 113 del 26.03.2019

SOGGETTO ATTUATORE OPERAZIONE
CONSORZIO DI BONIFICA "VELIA"
Località Piano della Rocca, 84060 - PRIGNANO CILENTO (SA)
Tel. 0974/831394 - Fax. 0974/831144 - Pec: consorziovelia@pec.it - www.consorziovelia.com

Id. 241_1 - C.U.P. E21B04000330006. Ripristino viabilità e collegamenti del bacino della diga di Piano della Rocca.
INTERVENTO DI COMPLETAMENTO

Fattibilità tecnica economica ☐ **Progetto definitivo** ☐ **Progetto esecutivo** ■

DA - PROGETTO STRADALE
(Asse principale)
Grafici di dettaglio - WBS 045

Sigla progetto	Tipo elaborato	Sezione	Codice elab.
D A 0 6 7	TLOAS	Varie	P S 0 0 P S T D T 0 5 1

Data prima emissione del documento	Revisione				
07.2020		A	B	C	D	E
		gg/mm/aaaa	gg/mm/aaaa	gg/mm/aaaa	gg/mm/aaaa	gg/mm/aaaa

Riferimento archivio digitale n. 15a.2020/rta-rg.

RESPONSABILE UNICO DEL PROCEDIMENTO
Ing. Marcello Nicodemo
Consorzio di Bonifica "Velia"
Località Piano della Rocca - 84060 - Prignano Cilento (SA)
Tel. 0974/831394 - Pec: consorziovelia@pec.it
Iscritto all'Albo degli Ingegneri di Salerno n. 1955 dal 16.04.1984

PROGETTAZIONE
VELIA INGEGNERIA E SERVIZI Srl.
Località Piano della Rocca - 84060 - Prignano Cilento (SA)
Tel. 0974/831394 Fax 0974/831144 - Pec: velaingegneria@pec.it
Ing. Svetlana Suppa - Direttore Tecnico
Iscritto all'Albo degli Ingegneri di Salerno n. 924 dal 12.01.1982

COPROGETTISTI
Dott. Geol. ROCCAGELLI - VINCIONI - ROSSI
Dott. Geol. Roberto Francesetti (mandataria) - P.IVA 01465050340
Dott. Geol. Andrea Vannucci (mandante)
Via Provinciale Lucchese, 33/K - 51018 Pescia (PT) - Tel. 0572/476921 - Fax 0572/476922 - e-mail: info@roccagelli.it - Pec: andrea.vannucci@epap.sicurezzapostale.it
Iscritti Ordine dei Geologi della Toscana n. 564
Dott. Geol. Giuseppe Rusi (mandante)
Via Nicola Fabrizi, 71/A - 84121 Salerno - Tel. 089/252811 - Fax 089/252812 - e-mail: segreteria@pec.geoprogetti.it - Pec: giuseppe.rusi@epap.sicurezzapostale.it
Iscritto Ordine dei Geologi della Campania n. 368
Dott. Ing. Raffaele Cecere di Giuseppe Rusi (mandante)
Legale Rappresentante Cecere di Giuseppe Rusi - P.IVA 02366470845

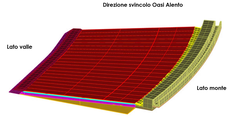

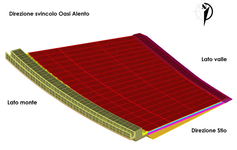

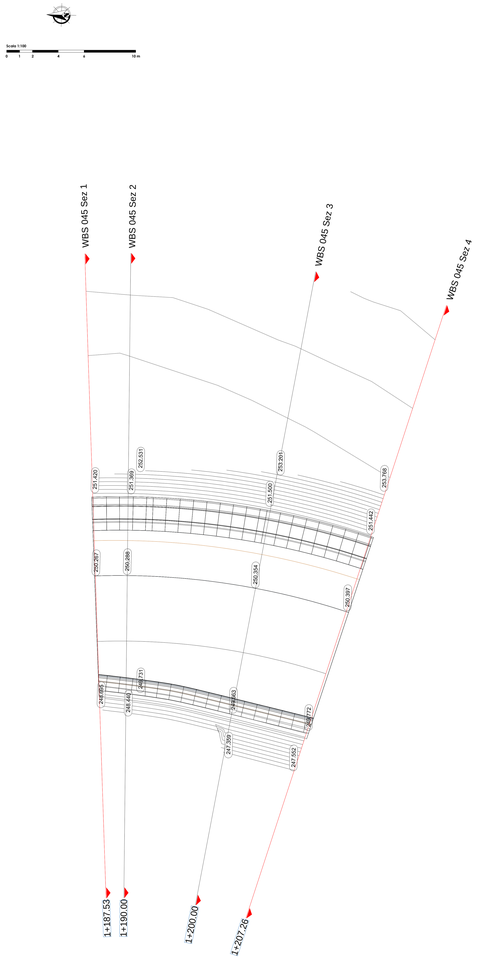

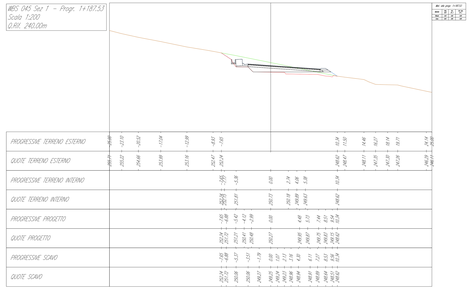

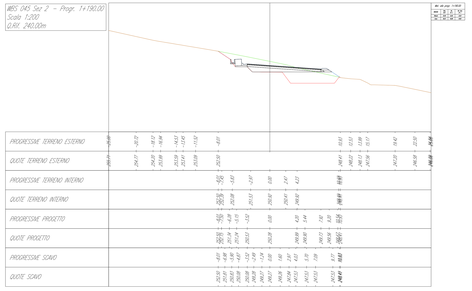

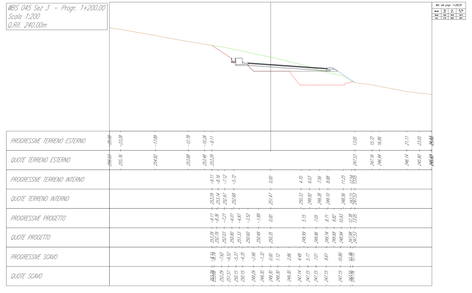

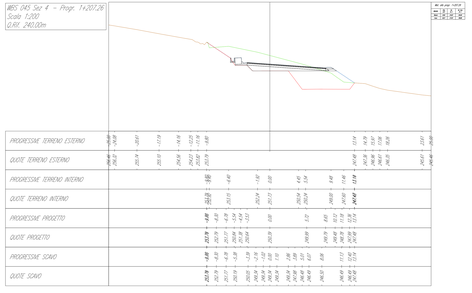

LEGENDA
- Profilo varicorte (non interessato dai lavori)
- Profilo ante - operam
- Profilo dello scavo
- Profilo post - operam (infranti)
- Sezione opere da realizzare

Scala 1:200
0 5 10 20 30 40m

Tabella di volume totale

Progressiva	Area di sterro	Area di riporto	Vol. sterro	Vol. riporto	Vol. sterro cumul.	Vol. riporto cumul.	Vol. netto
1+187.53	5.93	2.63	0.00	0.00	0.00	0.00	0.00
1+190.00	30.32	25.48	44.08	32.20	44.08	32.20	11.89
1+200.00	41.78	29.98	348.23	255.52	392.31	287.72	104.59
1+207.26	49.37	35.95	317.67	216.97	709.98	504.69	205.29
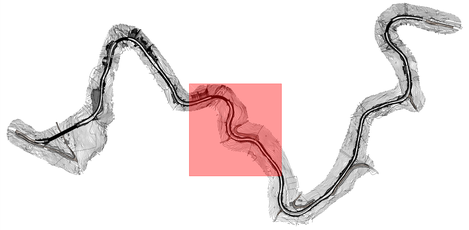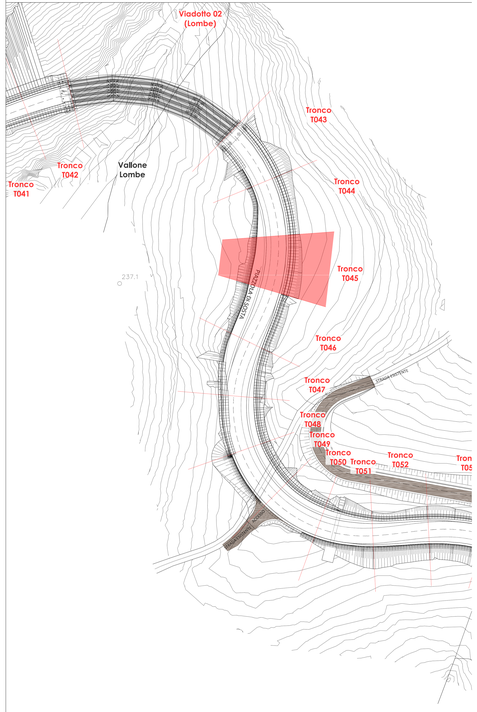
			[mc]
TRONCO_045	ASSE	BASE	18.26
		BINDER	9.13
		FONDAZIONE	57.07
		LIVELLAMENTO	102.95
		TAPPETINO	6.85
	DX	ARGINELLO	4.12
		BASE	0.15
		BINDER	0.03
		FONDAZIONE	1.59
		LIVELLAMENTO	0.44
		RIEMPIMENTO ARGINELLO	5.35
		TAPPETINO	0.01
	SX	CALCESTRUZZO CUNETTA FRANCESE	4.37
		CALCESTRUZZO FOSSO GUARDI	3.75
		GABBIONE 1 METRO	21.75
		MAGRONE FOSSO DI GUARDI	1.54
		MAGRONE GABBIONE 1 METRO	7.44