PROGRAMMA OPERATIVO COMPLEMENTARE (P.O.C.) 2014 - 2020

ATTUAZIONE DELIBERAZIONE CIPE N. 54 / 2016
Deliberazione Giunta Regione Campania n. 113 del 26.03.2019

SOGGETTO BENEFICIARIO ATTUAZIONE OPERAZIONE
CONSORZIO DI BONIFICA "VELIA"
Località Piano della Rocca, 84060 - PRIGNANO CILENTO (SA)
Tel. 0974/831356 - Fax. 0974/831144 - Pec: consorziovelia@pec.it - www.consorziovelia.com

Id. 241_1 - C.U.P. E21B04000330006. Ripristino viabilità e collegamenti del bacino della diga di Piano della Rocca.
INTERVENTO DI COMPLETAMENTO

Fattibilità tecnica economica ☐ Progetto definitivo ☐ Progetto esecutivo ■

DA - PROGETTO STRADALE
(Asse principale)
Grafici di dettaglio - WBS 046

Tipo progetto	Lotto	Codice elab.	Data prima emissione del documento	Revisione
D A 0 6 8	Varie	P S 0 0 P S T D T 0 5 2	07.2020	A B C D E

Rilasciato su sistema digitale — R. D.lgs.2020/14 Art.6

RESPONSABILE UNICO DEL PROCEDIMENTO
Ing. Marcello Nicodemo
Consorzio di Bonifica "Velia"
Località Piano della Rocca - 84060 - Prignano Cilento (SA)
Tel. 0974/831356 - Pec: consorziovelia@pec.it
Iscritto all'Albo degli Ingegneri di Salerno n. 1701 dal 14.04.1994

PROGETTAZIONE
VELIA INGEGNERIA E SERVIZI Srl.
Località Piano della Rocca - 84060 - Prignano Cilento (SA)
Tel. 0974/831356 Fax 0974/831144 - Pec: velaingegneria@pec.it
Ing. Svetlana Suppa - Direttore Tecnico
Iscritto all'Albo degli Ingegneri di Salerno n. 604 dal 13.01.1992

COPROGETTISTA
STUDIO ZINCARELLI - VINCENI - ROSSI
Dott. Geol. Roberto Vincenzo (mandataria) - P.IVA 01480550340
Dott. Geol. Andrea Vensesi (mandante)
Via Matteotti, 1 - 60035 Jesi (AN) - Pec: roberto.vincenzo@epap.sicurezzapostale.it - P.IVA 02110350847
Dott. Geol. Giuseppe Rosi (mandante)
Località Maiarelle Centro 24 Ocriticchio Buje - P.IVA 02366470445

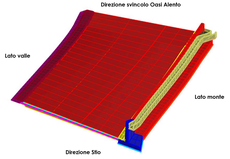

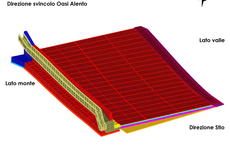

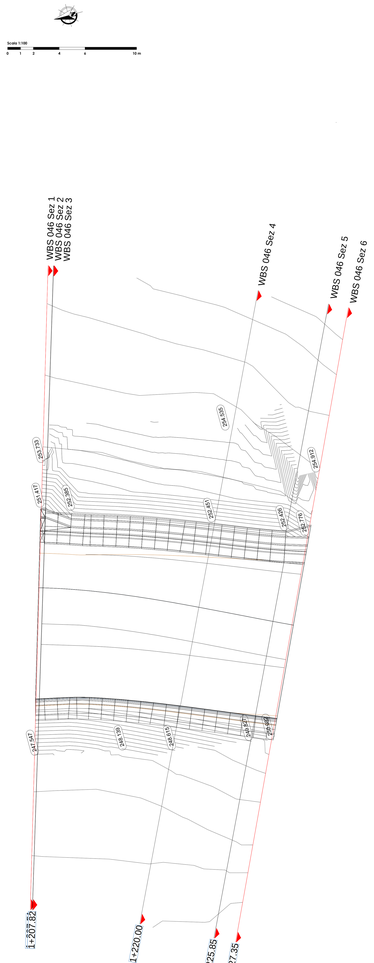

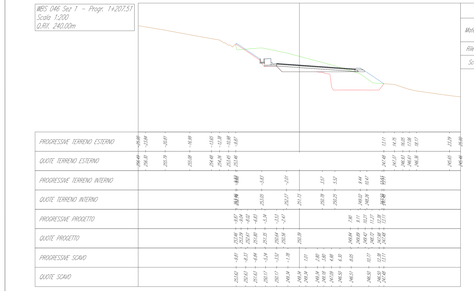

Mat. alla progr. 1+207.51	Area (m²)	Vol. (m³)	Vol. Cum. (m³)
Materiale			
Rilevato	34.23	0.00	0.00
Scavo	47.11	0.00	0.00

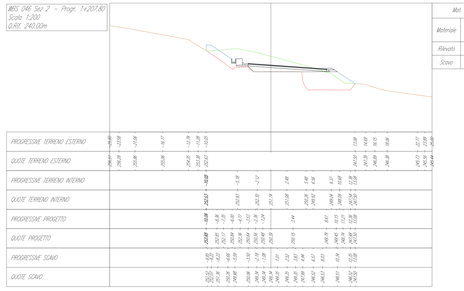

Mat. alla progr. 1+207.80	Area (m²)	Vol. (m³)	Vol. Cum. (m³)
Materiale			
Rilevato	38.83	10.53	10.53
Scavo	50.13	14.01	14.01

LEGENDA
- Profilo varoprie (non intersecato dai lavori)
- Profilo ante - operam
- Profilo dello scavo
- Profilo post - operam (intent)
- Sezione opere da realizzare

Scala 1:200
0 2 4 8 12 20m

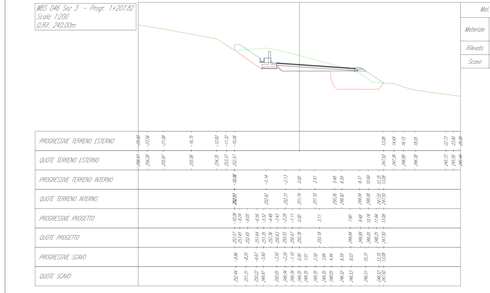

Mat. alla progr. 1+207.82	Area (m²)	Vol. (m³)	Vol. Cum. (m³)
Materiale			
Rilevato	39.08	0.77	11.30
Scavo	52.11	0.99	15.00

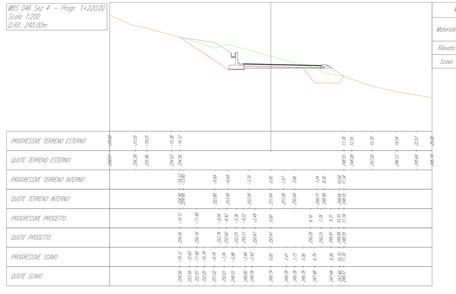

Mat. alla progr. 1+220.00	Area (m²)	Vol. (m³)	Vol. Cum. (m³)
Materiale			
Rilevato	36.78	455.31	466.59
Scavo	45.74	583.87	598.87

			[mc]
TRONCO_046	ASSE	BASE	18.88
		BINDER	9.44
		FONDAZIONE	59.00
		LIVELLAMENTO	60.47
		TAPPETINO	7.08
	DX	ARGINELLO	4.58
		BASE	0.17
		BINDER	0.04
		FONDAZIONE	1.76
		LIVELLAMENTO	0.49
		RIEMPIMENTO ARGINELLO	5.97
		TAPPETINO	0.01
	SX	CALCESTRUZZO CUNETTA FRANCESE	4.21
		CALCESTRUZZO FOSSO GUARDI	3.54
		CLS MAGRONE MURO RACCORDO	0.47
		CLS MURO 2 METRI	38.29
		CLS MURO RACCORDO	4.19
		GABBIONE 1 METRO	0.36
		MAGRONE FOSSO DI GUARDI	1.46
		MAGRONE GABBIONE 1 METRO	0.12
		MAGRONE MURO 2 METRI	4.58
		RIEMPIMENTO	0.70

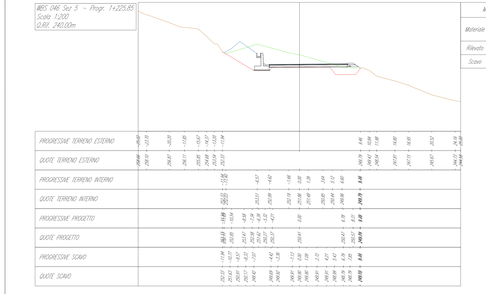

Mat. alla progr. 1+225.85	Area (m²)	Vol. (m³)	Vol. Cum. (m³)
Materiale			
Rilevato	26.67	185.57	652.16
Scavo	40.70	251.61	850.48

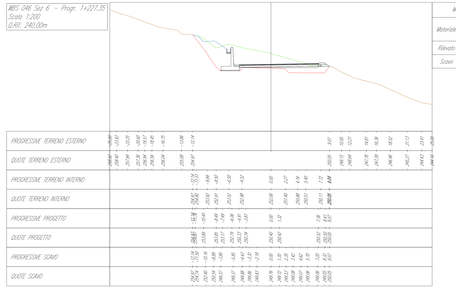

Mat. alla progr. 1+227.35	Area (m²)	Vol. (m³)	Vol. Cum. (m³)
Materiale			
Rilevato	30.13	42.61	694.77
Scavo	47.31	66.02	916.51

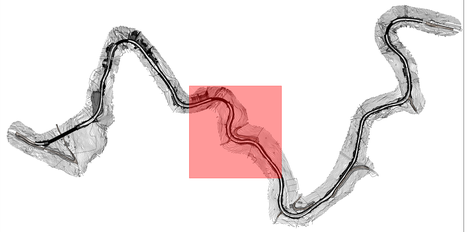

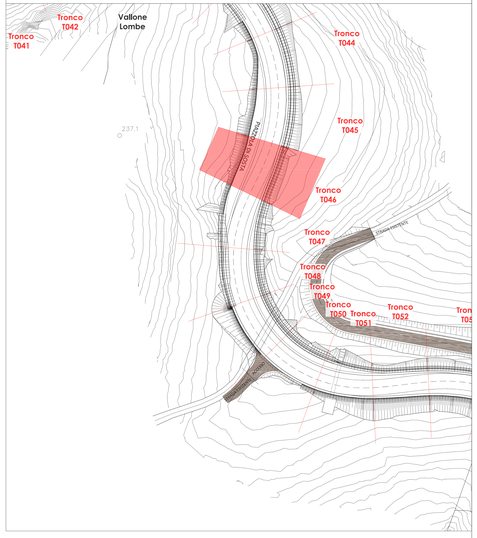

Tabella di volume totale

Progressiva	Area di sterro	Area di riporto	Vol. sterro	Vol. riporto	Vol. sterro cumul.	Vol. riporto cumul.	Vol. netto
1+207.51	47.11	34.23	0.00	0.00	0.00	0.00	0.00
1+207.80	50.13	38.83	14.01	10.53	14.01	10.53	3.48
1+207.82	50.31	39.08	0.99	0.77	15.00	11.30	3.71
1+220.00	45.34	36.78	583.87	455.30	598.87	466.59	132.28
1+225.85	40.70	26.67	251.61	185.57	850.48	652.16	198.32
1+227.35	47.31	30.13	66.02	42.61	916.51	694.77	221.74