PROGRAMMA OPERATIVO COMPLEMENTARE (P.O.C.) 2014 - 2020

ATTUAZIONE DELIBERAZIONE CIPE N. 54 / 2016

Deliberazione Giunta Regionale Campania n. 113 del 26.03.2019

BENEFICIARIO ATTUATORE OPERAZIONE

CONSORZIO DI BONIFICA "VELIA"

Località Piano della Rocca, 84040 - PEGNANO CILENTO (SA)

Tel. 0974/831264 - Fax. 0974/831134 - Pec: consorziovelia@pec.it - www.consorziovelia.com

Id. 241. 1 - C.U.P. E21B04000330006. Ripristino viabilità e collegamenti del bacino della diga di Piano della Rocca. INTERVENTO DI COMPLETAMENTO

Fattibilità tecnica economica ☐ **Progetto definitivo** ☐ **Progetto esecutivo** ☒

DA - PROGETTO STRADALE

(Asse principale)

Grafici di dettaglio - WBS 051

Fase progettuale	Sub	Varie	Cod. elab.
D A 0 7 3			F 1 0 0 F S T D T 0 5 7

Data prima emissione del documento	Revisione				
07/2020	A	B	C	D	E
	descrizione	descrizione	descrizione	descrizione	descrizione
	descrizione	descrizione	descrizione	descrizione	descrizione

Rilasciato archivio digitale N. 0NLXE0Z4Y4J

RESPONSABILE UNICO DEL PROCEDIMENTO

Ing. Marcello Mecchiavino

Consorzio di Bonifica "Velia" - Pegnano (SA)

Loc. Piano della Rocca - 84040 - Pegnano Cilento (SA)

Tel. 0974/831264 - Fax. 0974/831134 - Pec: [illegible]

Iscritto all'Albo degli ingegneri di Salerno n. 955 - sez. A/a 994

PROGETTAZIONE

Ing. Marcello Mecchiavino - UNICO DE.

Consorzio di Bonifica "Velia" - Pegnano Cilento (SA)

Iscritto all'Albo degli ingegneri di Salerno n. 955 - sez. A/a 994

Ing. Gianluca Sappa - Direttore Tecnico

Iscritto all'Albo degli ingegneri di Salerno n. 954 sez.A/a 1130 / 962

GEOLOGIA

Dott. Carlo Pandolfi - VIBRATEC - ROMA

Dott. Dario Natale Pescatore (collaboratore) - P.IVA 01492820065

Via Ugo Foscolo n. 3 - 84043 - Agropoli (SA)

Iscritto al Collegio dei Periti Agrari e dei Periti Agrari Laureati di Salerno n. 1

Ing. Giuseppe Ciccarelli (collaboratore) - P.IVA 02170980657

Iscritto al Collegio dei Periti Agrari e dei Periti Agrari Laureati di Salerno n. 1

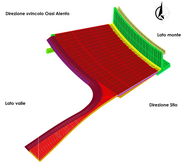

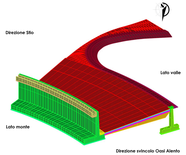

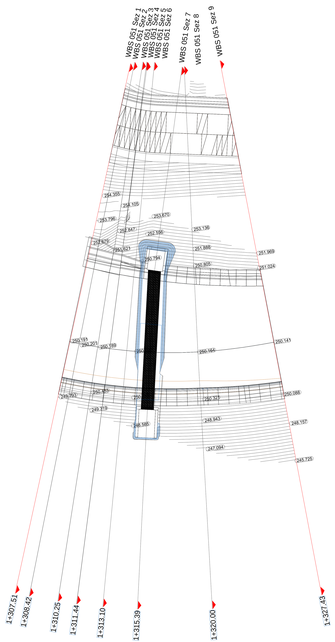

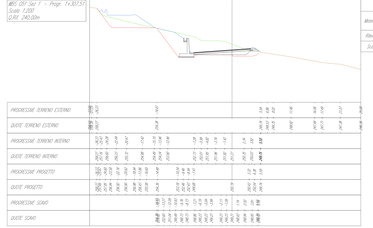

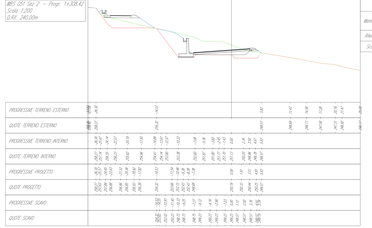

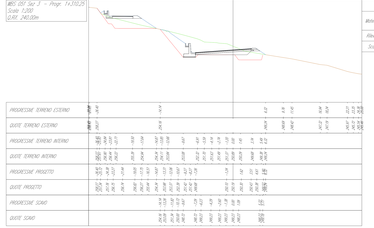

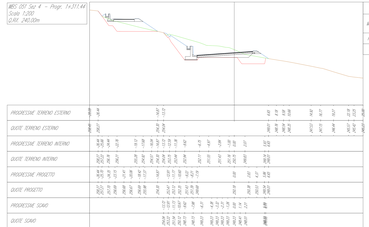

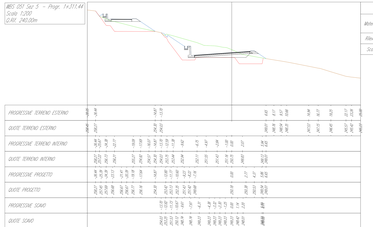

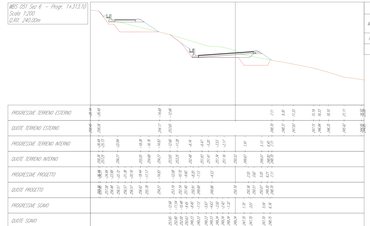

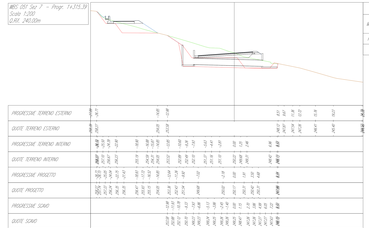

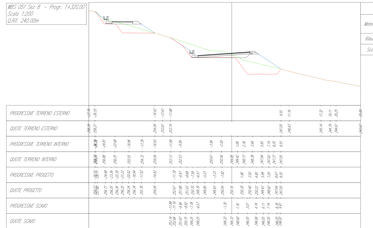

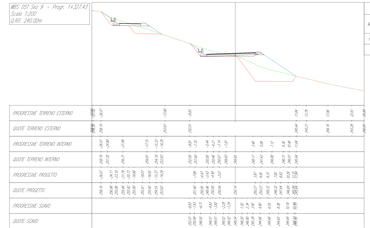

LEGENDA

- Profilo naturale (non rilevato/in due lavori)
- Profilo ante - scavo
- Profilo dato scavo
- Profilo post - riporti (ortiari)
- Sezione spaccato di rivestimo

Scala 1:200

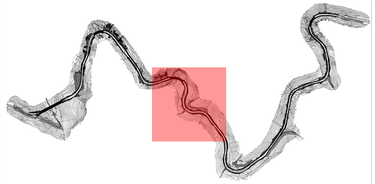

			[mc]
TRONCO_051-T-009-R	ASM	BASE	15.93
		BINDER	7.97
		FONDAZIONE	49.78
		LIVELLAMENTO	73.23
		TAPPETINO	5.97
		TUBO ARMACO DN 1200	0.08
	DR	ARGINELLO	5.31
		BASE	0.19
		BINDER	0.04
		CALCESTRUZZO POZZETTO VALLE	4.88
		FONDAZIONE	2.02
		LIVELLAMENTO	0.57
		MAGRONE POZZETTO VALLE	0.63
		RIEMPIMENTO ARGINELLO	6.98
		TAPPETINO	0.01
	SX	CALCESTRUZZO CUNETTA FRANCESE	0.68
		CALCESTRUZZO CUNETTA MURETTO 1 METRI	7.90
		CALCESTRUZZO FOSSO GUARDI	2.52
		CALCESTRUZZO POZZETTO MONTE	6.12
		CLS MAGRONE MURO RACCORDO	0.42
		CLS MURO 2 METRI	1.86
		CLS MURO 3 METRI	2.31
		CLS MURO RACCORDO	3.82
		MAGRONE CUNETTA MURETTO 1 METRI	1.56
		MAGRONE FOSSO DI GUARDI	1.04
		MAGRONE MURO 2 METRI	0.22
		MAGRONE MURO 3 METRI	0.32
		MAGRONE POZZETTO MONTE	0.50
		RIEMPIMENTO	0.46

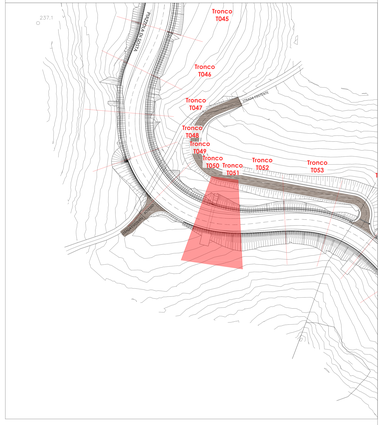

Tabella di volume totale

Progressiva	Area di sterro	Area di riporto	Vol. sterro	Vol. riporto	Vol. sterro cumul.	Vol. riporto cumul.	Vol. netto
1+307.51	50.33	30.60	0.00	0.00	0.00	0.00	0.00
1+308.42	50.63	32.58	40.07	24.95	40.07	24.95	15.12
1+310.25	45.98	28.56	78.16	50.16	118.23	75.11	43.12
1+311.44	43.12	28.59	47.21	31.36	165.44	106.47	58.97
1+311.44	43.05	28.53	0.13	0.09	165.57	106.56	59.01
1+313.10	33.88	21.83	58.15	40.39	223.72	146.95	76.77
1+315.39	32.09	18.46	70.74	47.07	294.46	194.02	100.44
1+320.00	30.16	32.45	138.38	123.07	432.84	317.39	115.45
1+327.43	28.59	44.40	222.88	304.72	655.72	622.10	33.61