PROGRAMMA OPERATIVO COMPLEMENTARE (P.O.C.) 2014 - 2020

ATTUAZIONE DELIBERAZIONE CIPE N. 54 / 2016
Deliberazione Giunta Regione Campania n. 113 del 26.03.2019

SOGGETTO ATTUAZIONE OPERAZIONE
CONSORZIO DI BONIFICA "VELIA"
Località Piano della Rocca, 84060 - PRIGNANO CILENTO (SA)
Tel. 0974/831256 - fax. 0974/831144 - Pec: consorziovelia@pec.it - www.consorziovelia.com

Id. 241_1 - C.U.P. E21B04000330006. Ripristino viabilità e collegamenti del bacino della diga di Piano della Rocca. INTERVENTO DI COMPLETAMENTO

Fattibilità tecnica economica ☐ Progetto definitivo ☐ Progetto esecutivo ■

DA - PROGETTO STRADALE
(Asse principale)
Grafici di dettaglio - WBS 055

Sigla progetto	Sigla opera	Tipo elab.	Codice elab.
D A 0 7	Varie		P S 0 0 P S T D T 0 6 1

Data prima emissione del documento	Revisione				
07/2020		A	B	C	D	E
		Data	Data	Data	Data	Data

Riferimento archivio digitale n. 15a.2020/Ha-Ing.

RESPONSABILE UNICO DEL PROCEDIMENTO
Ing. Marcello Nicodemo
Consorzio di Bonifica "Velia"
Località Piano della Rocca - 84060 - Prignano Cilento (SA)
Tel. 0974/831256 - Pec: consorziovelia@pec.it
Iscritto all'Albo degli Ingegneri di Salerno n. 1755 dal 14.04.1994

PROGETTAZIONE
VELIA INGEGNERIA E SERVIZI Srl.
Località Piano della Rocca - 84060 - Prignano Cilento (SA)
Tel. 0974/831256 fax 0974/837144 - Pec: velaingegneriaS@pec.it
Ing. Svetlana Suppa - Direttore Tecnico
Iscritto all'Albo degli Ingegneri di Salerno n. 924 dal 13.01.1992

COPROGETTISTI
Dott. Geol. Gerardo Verolla - VINCOM - ROSS
Dott. Geol. Roberto Tedeschi (mandataria) - P.IVA 07463930632
Dott. Geol. Andrea Venezia (mandante)
Società Ingegneria Terrecomposte S.r.l. - Dott. Ing. Andrea - P.IVA 02110350847
Dott. Geol. Giuseppe Rusi (mandante)
Legale Rappresentante Cooperativa di Geologia Rusi - P.IVA 02308470845



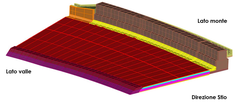

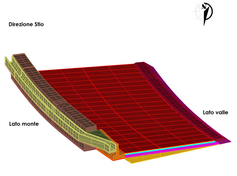

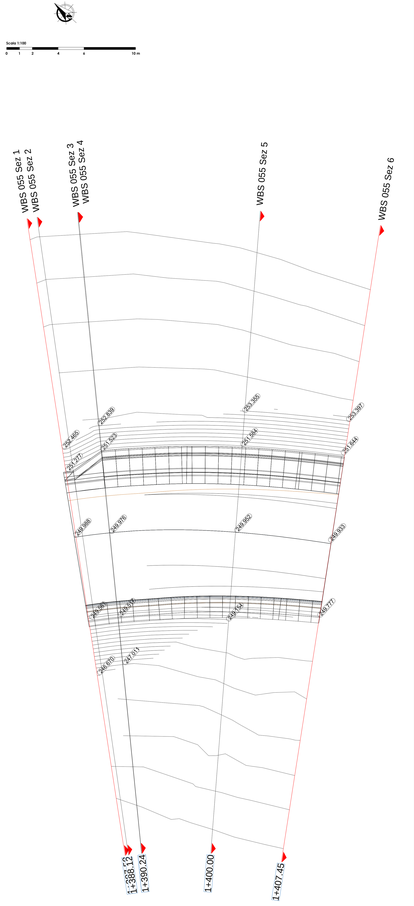

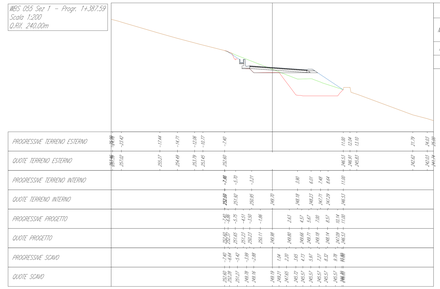

Mat. alla progr. 1+387.59

Materiale	Area (m²)	Vol. (m³)	Vol. Cum. (m³)
Rilevato	32.64	0.00	0.00
Scavo	23.77	0.00	0.00

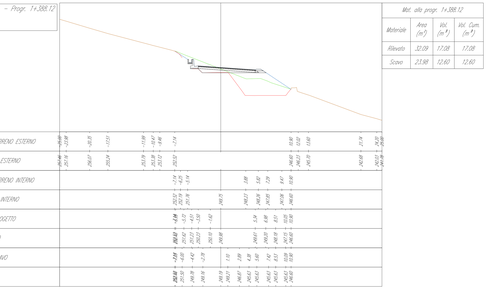

Mat. alla progr. 1+388.12

Materiale	Area (m²)	Vol. (m³)	Vol. Cum. (m³)
Rilevato	32.09	17.08	17.08
Scavo	23.98	12.60	12.60

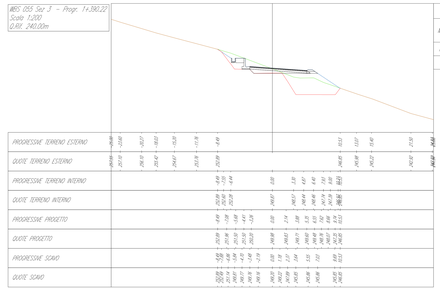

Mat. alla progr. 1+390.22

Materiale	Area (m²)	Vol. (m³)	Vol. Cum. (m³)
Rilevato	8.37	38.28	55.36
Scavo	4.10	27.88	40.47

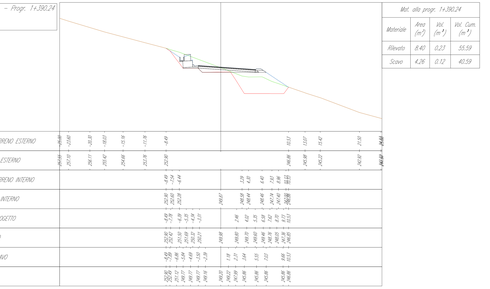

Mat. alla progr. 1+390.24

Materiale	Area (m²)	Vol. (m³)	Vol. Cum. (m³)
Rilevato	8.40	0.23	55.59
Scavo	4.26	0.12	40.59

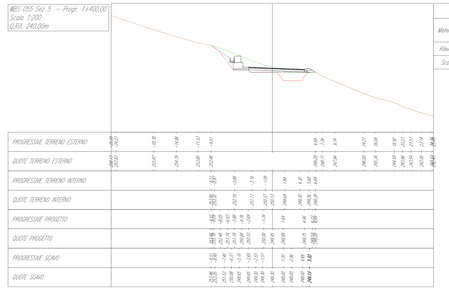

Mat. alla progr. 1+400.00

Materiale	Area (m²)	Vol. (m³)	Vol. Cum. (m³)
Rilevato	15.55	113.87	169.46
Scavo	19.98	123.30	163.89

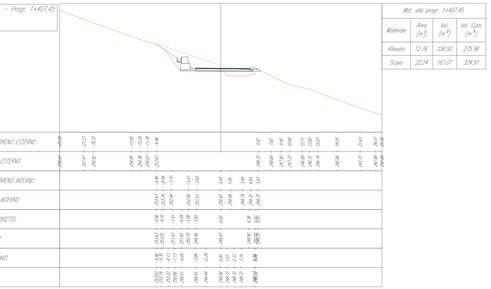

Mat. alla progr. 1+407.45

Materiale	Area (m²)	Vol. (m³)	Vol. Cum. (m³)
Rilevato	12.76	106.50	275.96
Scavo	22.24	161.01	324.91

LEGENDA
- Profilo naturale (non interessato dai lavori)
- Profilo ante - operam
- Profilo della scavo
- Profilo post - operam (stribel)
- Sezione opere da realizzare

Scala 1:250
0 2 4 6 12 20m

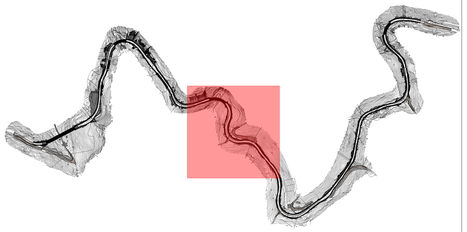

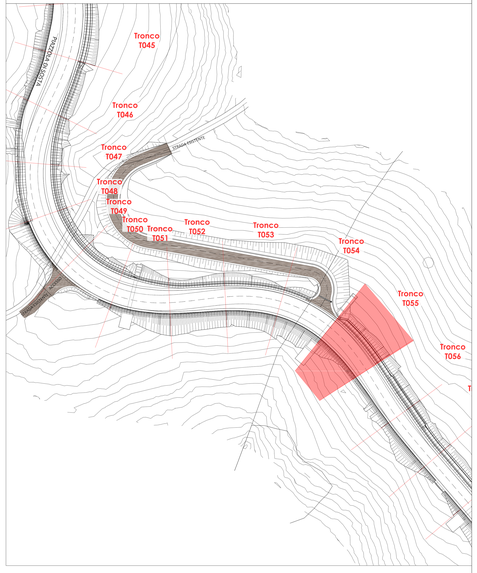

			[mc]
TRONCO_055	ASSE	BASE	13.75
		BINDER	6.88
		FONDAZIONE	42.98
		LIVELLAMENTO	43.26
		TAPPETINO	5.16
	DX	ARGINELLO	4.46
		BASE	0.16
		BINDER	0.04
		FONDAZIONE	1.72
		LIVELLAMENTO	0.48
		RIEMPIMENTO ARGINELLO	5.79
		TAPPETINO	0.01
	SX	CALCESTRUZZO CUNETTA FRANCESE	3.72
		CALCESTRUZZO CUNETTA MURETTO 1 METRI	1.96
		CALCESTRUZZO FOSSO GUARDIA	3.72
		GABBIONE 2 METRI	46.41
		MAGRONE CUNETTA MURETTO 1 METRI	0.38
		MAGRONE FOSSO DI GUARDIA	1.53
		MAGRONE GABBIONE 2 METRI	7.62
		RIEMPIMENTO	1.03

Tabella di volume totale

Progressiva	Area di sterro	Area di riporto	Vol. sterro	Vol. riporto	Vol. sterro cumul.	Vol. riporto cumul.	Vol. netto
1+387.59	23.77	32.64	0.00	0.00	0.00	0.00	0.00
1+388.12	23.98	32.09	12.60	17.08	12.60	17.08	-4.48
1+390.22	4.10	8.37	27.88	38.28	40.47	55.36	-14.89
1+390.24	4.26	8.40	0.12	0.23	40.59	55.59	-15.00
1+400.00	19.86	15.55	123.30	113.87	163.89	169.46	-5.57
1+407.45	22.24	12.76	161.01	106.50	324.91	275.96	48.94