PROGRAMMA OPERATIVO COMPLEMENTARE (P.O.C.) 2014 - 2020

ATTUAZIONE DELIBERAZIONE CIPE N. 54 / 2016
Deliberazione Giunta Regione Campania n. 113 del 26.03.2019

SOGGETTO BENEFICIARIO ATTUAZIONE OPERAZIONE
CONSORZIO DI BONIFICA "VELIA"
Località Piano della Rocca, 84060 - PRIGNANO CILENTO (SA)
Tel. 0974/831356 - Fax. 0974/831144 - Pec: consorziovelia@pec.it - www.consorziovelia.com

Id. 241_1 - C.U.P. E21B04000330006. Ripristino viabilità e collegamenti del bacino della diga di Piano della Rocca.
INTERVENTO DI COMPLETAMENTO

Fattibilità tecnica economica ☐ **Progetto definitivo** ☐ **Progetto esecutivo** ■

DA - PROGETTO STRADALE
(Asse principale)
Grafici di dettaglio - WBS 058

Sigla progetto	Tipo elab.	Tronco	Cod. elab.
D A 0 8 0	Varie		P S 0 0 P S T D T 0 6 4

Data prima emissione del documento	Revisione				
07/2020		A	B	C	D	E
		gen	gen	gen	gen	gen

Riferimento archivio digitale n. 15a.2020/Via Ag.

RESPONSABILE UNICO DEL PROCEDIMENTO
Ing. Marcello Nicodemo
Consorzio di Bonifica "Velia"
Località Piano della Rocca, 84060 - Prignano Cilento (SA)
Tel. 0974/831356 - Pec: consorziovelia@pec.it
Iscritto all'Albo degli Ingegneri di Salerno n. 1701 dal 14.04.1994

PROGETTAZIONE
VELIA INGEGNERIA E SERVIZI Srl.
Località Piano della Rocca, 84060 - Prignano Cilento (SA)
Tel. 0974/831356 Fax 0974/831144 - Pec: velaingegneria@pec.it
Ing. Svetlana Suppa - Direttore Tecnico
Iscritto all'Albo degli Ingegneri di Salerno n. 924 dal 13.01.1992

COLLABORATORI
Dott. Geol. Roberto CERONE - VENZONI - ROSSI
Dott. Geol. Roberto Venzoni (mandataria) - P.IVA 01465050340
Dott. Geol. Andrea Venzoni (mandataria)
Iscritti all'Albo dei Geologi della Campania n. 492 - 493 - 494
Dott. Geol. Giuseppe Rusi (mandataria)
Iscritto Requisiti/Norme Cassa di Ciculazione Rusi - P.IVA 02366270065

Scala 1:100
0 1 2 4 6 10 m

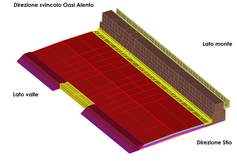

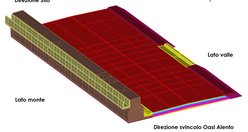

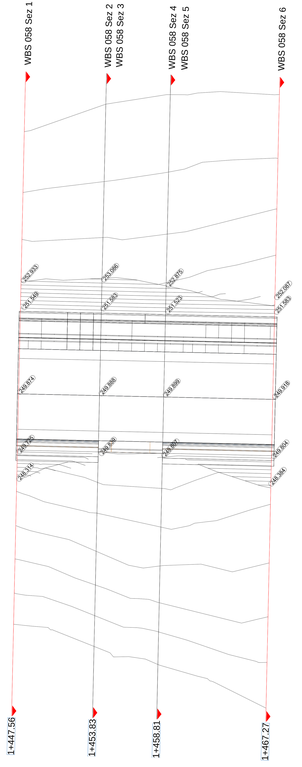

WBS 058 Sez 1 - Progr. 1+447.56
Scala 1:200
Q.RIF. 240.00m

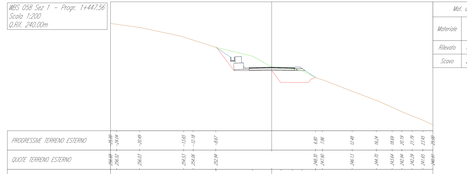

Mat. allo progr. 1+447.56	Area (m²)	Vol. (m³)	Vol. Cum. (m³)
Materiale			
Rilevato	18.35	0.00	0.00
Scavo	26.57	0.00	0.00

WBS 058 Sez 2 - Progr. 1+453.83
Scala 1:200
Q.RIF. 240.00m

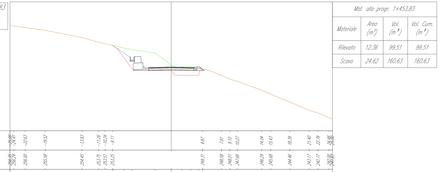

Mat. allo progr. 1+453.83	Area (m²)	Vol. (m³)	Vol. Cum. (m³)
Materiale			
Rilevato	12.36	99.57	99.57
Scavo	24.62	160.67	160.67

LEGENDA
- Profilo esistente (non interessato dai lavori)
- Profilo carta - operam
- Profilo dello scavo
- Profilo post - operam (rinterti)
- Sezione opere da realizzare

Scala 1:200
0 2 4 6 10 20m

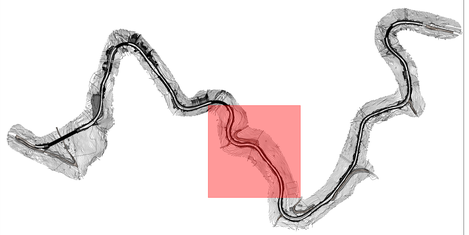

WBS 058 Sez 3 - Progr. 1+453.83
Scala 1:200
Q.RIF. 240.00m

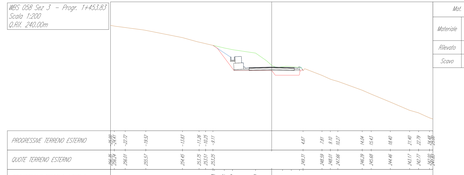

Mat. allo progr. 1+453.83	Area (m²)	Vol. (m³)	Vol. Cum. (m³)
Materiale			
Rilevato	12.34	0.02	99.57
Scavo	24.62	0.05	160.67

WBS 058 Sez 4 - Progr. 1+458.81
Scala 1:200
Q.RIF. 240.00m

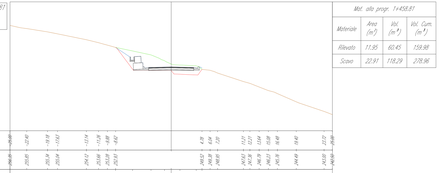

Mat. allo progr. 1+458.81	Area (m²)	Vol. (m³)	Vol. Cum. (m³)
Materiale			
Rilevato	11.95	60.45	159.98
Scavo	22.91	118.29	278.96

WBS 058 Sez 5 - Progr. 1+458.81
Scala 1:200
Q.RIF. 240.00m

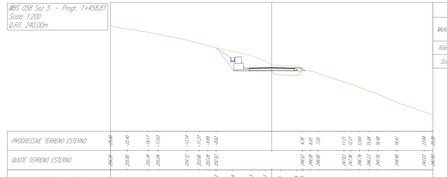

Mat. allo progr. 1+458.81	Area (m²)	Vol. (m³)	Vol. Cum. (m³)
Materiale			
Rilevato	12.02	0.02	160.00
Scavo	22.91	0.05	279.01

WBS 058 Sez 6 - Progr. 1+467.27
Scala 1:200
Q.RIF. 240.00m



Mat. allo progr. 1+467.27	Area (m²)	Vol. (m³)	Vol. Cum. (m³)
Materiale			
Rilevato	20.49	137.43	297.43
Scavo	22.42	191.62	470.64

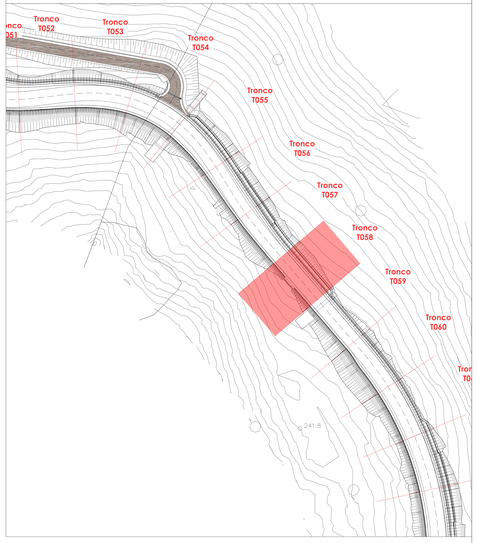

			[mc]
TRONCO_058	ASSE	BASE	11.20
		BINDER	5.60
		FONDAZIONE	35.00
		LIVELLAMENTO	13.08
		TAPPETINO	4.20
	DX	ARGINELLO	3.68
		BASE	0.13
		BINDER	0.03
		CALCESTRUZZO CUNETTA FRANCESE	1.03
		FONDAZIONE	1.41
		LIVELLAMENTO	0.39
		MAGRONE CUNETTA FRANCESE	0.86
		RIEMPIMENTO ARGINELLO	4.81
		TAPPETINO	0.01
	SX	CALCESTRUZZO CUNETTA FRANCESE	4.08
		CALCESTRUZZO FOSSO GUARDI	3.40
		GABBIONE 2 METRI	50.00
		MAGRONE FOSSO DI GUARDI	1.40
		MAGRONE GABBIONE 2 METRI	8.27

Tabella di volume totale

Progressiva	Area di sterro	Area di riporto	Vol. sterro	Vol. riporto	Vol. sterro cumul.	Vol. riporto cumul.	Vol. netto
1+447.56	26.57	19.35	0.00	0.00	0.00	0.00	0.00
1+453.83	24.62	12.36	160.63	99.51	160.63	99.51	61.12
1+453.83	24.62	12.34	0.05	0.02	160.67	99.53	61.14
1+458.81	22.91	11.95	118.29	60.45	278.96	159.98	118.99
1+458.81	22.91	12.02	0.05	0.02	279.01	160.00	119.01
1+467.27	22.42	20.49	191.62	137.43	470.64	297.43	173.20