PROGRAMMA OPERATIVO COMPLEMENTARE (P.O.C.) 2014 - 2020

ATTUAZIONE DELIBERAZIONE CIPE N. 54 / 2016
Deliberazione Giunta Regione Campania n. 113 del 26.03.2019

SOGGETTO ATTUATORE OPERAZIONE
CONSORZIO DI BONIFICA "VELIA"
Località Piano della Rocca, 84060 - PRIGNANO CILENTO (SA)
Tel. 0974/831356 - Fax. 0974/831144 - Pec: consorziovelia@pec.it - www.consorziovelia.com

Id. 241_1 - C.U.P. E21B040003300ɛ. Ripristino viabilità e collegamenti del bacino della diga di Piano della Rocca.
INTERVENTO DI COMPLETAMENTO

Fattibilità tecnica economica ☐ Progetto definitivo ☐ Progetto esecutivo ■

DA - PROGETTO STRADALE
(Asse principale)
Grafici di dettaglio - WBS 059

Tipo programma	Tipo	Tipo	Cod. elab.
D A 0 8 1	Tipo: Varie		P S 0 0 P S T D T 0 4 5

Data prima emissione del documento	Revisione				
07.2020	A	B	C	D	E
	data	data	data	data	data

Nominativo archivio digitale n. 15a.2020/rta.rg.

RESPONSABILE UNICO DEL PROCEDIMENTO
Ing. Marcello Nicolamia
Consorzio di Bonifica "Velia"
Località Piano della Rocca, 84060 - Prignano Cilento (SA)
Tel. 0974/831356 - Pec: consorziovelia@pec.it
Iscritto all'Albo degli Ingegneri di Salerno n. 1955 dal 14.04.1984

PROGETTAZIONE
VELIA INGEGNERIA E SERVIZI Srl.
Località Piano della Rocca, 84060 - Prignano Cilento (SA)
Tel. 0974/831356 Fax 0974/831144 - Pec: velaingegneria@pec.it
Ing. Svetlana Suppa - Direttore Tecnico
Iscritto all'Albo degli Ingegneri di Salerno n. 3054 dal 13.01.1992

COPROGETTISTA
ARCHI CONCARELLI - VINCENI - ROSSI
Dott. Geol. Roberto Vincenzi (mandataria) - P.IVA 01465050340
Dott. Geol. Andrea Vannoni (mandantaria)
Via Cavour, 2/a - 58100 Grosseto - Tel. 0564/454111 - Fax 0564/454111
Dott. Geol. Giuseppe Rossi (mandantaria)
Loc.tà Ripaccianti-Fonte Cerciola 10 Giulianova Scalo - P.IVA 01556670445

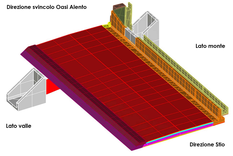

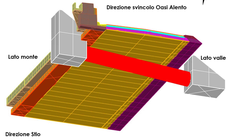

Scala 1:100
0 1 2 4 8 16 m

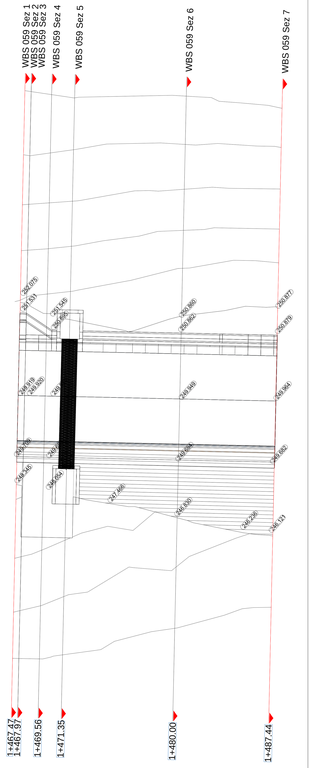

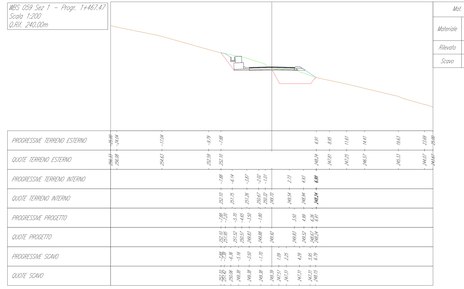

Mat. alla progr. 1+467.47			
Materiale	Area (m²)	Vol. (m³)	Vol. Cum. (m³)
Rilevato	20.69	0.00	0.00
Scavo	22.38	0.00	0.00

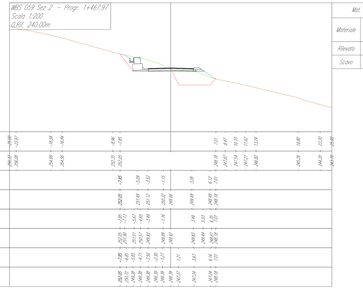

Mat. alla progr. 1+467.97			
Materiale	Area (m²)	Vol. (m³)	Vol. Cum. (m³)
Rilevato	20.88	10.21	10.21
Scavo	22.09	10.92	10.92

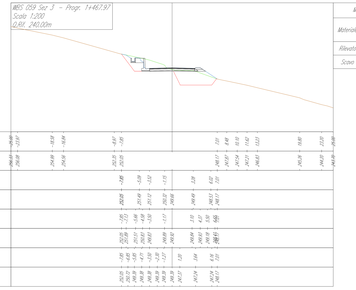

Mat. alla progr. 1+467.97			
Materiale	Area (m²)	Vol. (m³)	Vol. Cum. (m³)
Rilevato	20.88	0.04	10.25
Scavo	22.09	0.04	10.97

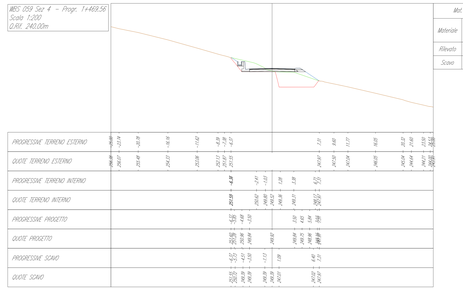

Mat. alla progr. 1+469.56			
Materiale	Area (m²)	Vol. (m³)	Vol. Cum. (m³)
Rilevato	19.69	32.26	42.51
Scavo	18.61	32.39	43.36

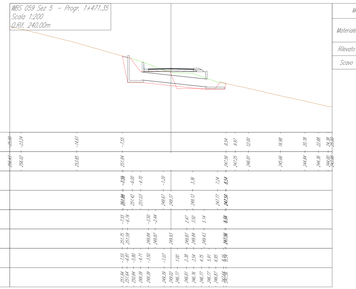

Mat. alla progr. 1+471.35			
Materiale	Area (m²)	Vol. (m³)	Vol. Cum. (m³)
Rilevato	17.41	33.17	75.68
Scavo	16.50	33.19	76.55

LEGENDA
- Profilo naturale (non interessato dai lavori)
- Profilo ante - operam
- Profilo dello scavo
- Profilo post - operam (rinterri)
- Sezione opere da realizzare

Scala 1:200
0 2 4 8 12 20m

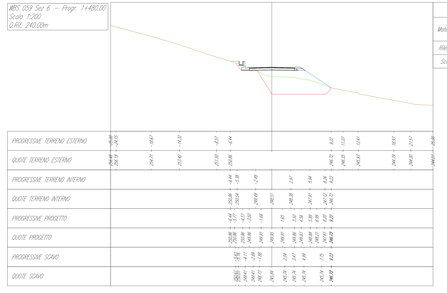

Mat. alla progr. 1+480.00			
Materiale	Area (m²)	Vol. (m³)	Vol. Cum. (m³)
Rilevato	37.91	239.36	315.04
Scavo	24.30	185.19	261.75

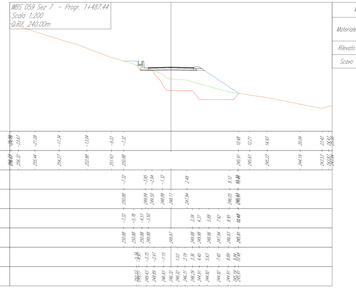

Mat. alla progr. 1+487.44			
Materiale	Area (m²)	Vol. (m³)	Vol. Cum. (m³)
Rilevato	43.32	302.24	617.28
Scavo	21.57	170.69	432.44

			[mc]
TRONCO_059-T-011	ASSE	BASE	11.20
		BINDER	5.60
		FONDAZIONE	35.00
		LIVELLAMENTO	13.08
		TAPPETINO	4.20
		TUBO ARMACO DN 1200	0.06
	DX	ARGINELLO	4.90
		BASE	0.18
		BINDER	0.04
		CALCESTRUZZO POZZETTO VALLE	4.66
		FONDAZIONE	1.87
		LIVELLAMENTO	0.52
		MAGRONE POZZETTO VALLE	0.63
		RIEMPIMENTO ARGINELLO	6.41
		TAPPETINO	0.01
	SX	CALCESTRUZZO CUNETTA FRANCESE	0.10
		CALCESTRUZZO CUNETTA MURETTO 1 METRI	11.41
		CALCESTRUZZO FOSSO GUARDIA	3.06
		CALCESTRUZZO POZZETTO MONTE	7.42
		GABBIONE 2 METRI	1.26
		MAGRONE CUNETTA MURETTO 1 METRI	2.26
		MAGRONE FOSSO DI GUARDIA	1.26
		MAGRONE GABBIONE 2 METRI	0.21
		MAGRONE POZZETTO MONTE	0.50
		RIEMPIMENTO	0.90

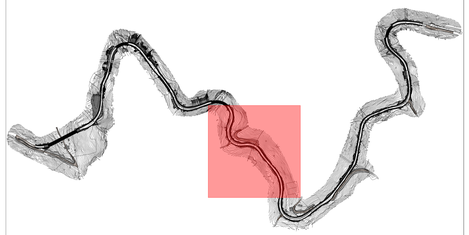

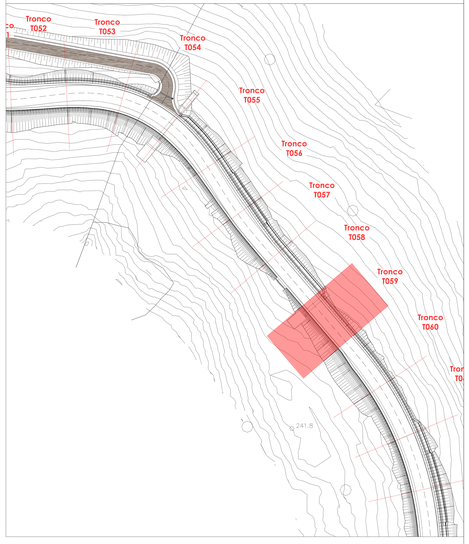

Tabella di volume totale

Progressiva	Area di sterro	Area di riporto	Vol. sterro	Vol. riporto	Vol. sterro cumul.	Vol. riporto cumul.	Vol. netto
1+467.47	22.38	20.69	0.00	0.00	0.00	0.00	0.00
1+467.97	22.09	20.88	10.92	10.21	10.92	10.21	0.71
1+467.97	22.09	20.88	0.04	0.04	10.97	10.25	0.71
1+469.56	18.63	19.69	32.39	32.26	43.36	42.51	0.84
1+471.35	18.50	17.41	33.19	33.17	76.55	75.68	0.87
1+480.00	24.30	37.91	185.19	239.36	261.75	315.04	-53.29
1+487.44	21.57	43.32	170.69	302.24	432.44	617.28	-184.83