PROGRAMMA OPERATIVO COMPLEMENTARE (P.O.C.) 2014 - 2020

ATTUAZIONE DELIBERAZIONE CIPE N. 54 / 2016
Deliberazione Giunta Regione Campania n. 113 del 26.03.2019

SOGGETTO BENEFICIARIO ATTUAZIONE OPERAZIONE
CONSORZIO DI BONIFICA "VELIA"
Località Piano della Rocca, 84060 - PRIGNANO CILENTO (SA)
Tel. 0974/831356 - Fax. 0974/831144 - Pec: consorziovelia@legpec.it - www.consorziovelia.com

Id. 241_1 - C.U.P. E21B04000330006. Ripristino viabilità e collegamenti del bacino della diga di Piano della Rocca. INTERVENTO DI COMPLETAMENTO

Fattibilità tecnica economica ☐ Progetto definitivo ☐ Progetto esecutivo ■

DA - PROGETTO STRADALE
(Asse principale)
Grafici di dettaglio - WBS 060

Tipo progetto	Tipo doc.	Progr.	Tipo	Cod. elab.
D	A	0 8 2	Varie	P S 0 0 P S T D T 0 6 4

Data prima emissione del documento	Revisione				
07.2020		A	B	C	D	E
		Data	Data	Data	Data	Data
		Firma	Firma	Firma	Firma	Firma

Riferimento archivio digitale n. 15a.2020/14a-b-g

RESPONSABILE UNICO DEL PROCEDIMENTO
Ing. Marcello Nicodemo
Consorzio di Bonifica "Velia"
Località Piano della Rocca, 84060 - Prignano Cilento (SA)
Tel. 0974/831356 - Pec: consorziovelia@legpec.it
Iscritto all'Albo degli Ingegneri di Salerno n. 1955 dal 14.04.1994

PROGETTAZIONE
VELIA INGEGNERIA E SERVIZI Srl.
Località Piano della Rocca, 84060 - Prignano Cilento (SA)
Tel. 0974/831356 Fax 0974/831144 - Pec: velaingegneriasrl@legpec.it
Ing. Svetlana Suppa - Direttore Tecnico
Iscritto all'Albo degli Ingegneri di Salerno n. 3654 dal 13.01.1992

COLLABORATORI
Dott. Geol. Gerardo CARELLI - VENZONI - ROSSI
Dott. Geol. Roberto Francesco (monocratica) - P.IVA 07480950640
Dott. Geol. Andrea Venzoni (monocratico)
Via Nicotera, 29/B - 00195 Roma - Tel./Fax 06/3701383 - Pec: andrea.venzoni@epc.it - P.IVA 02110350647
Dott. Geol. Giuseppe Rusi (monocratico)
Legale Rappresentante Geotecs di Giuseppe Rusi - P.IVA 02366470845



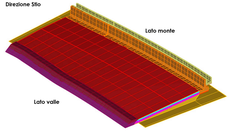

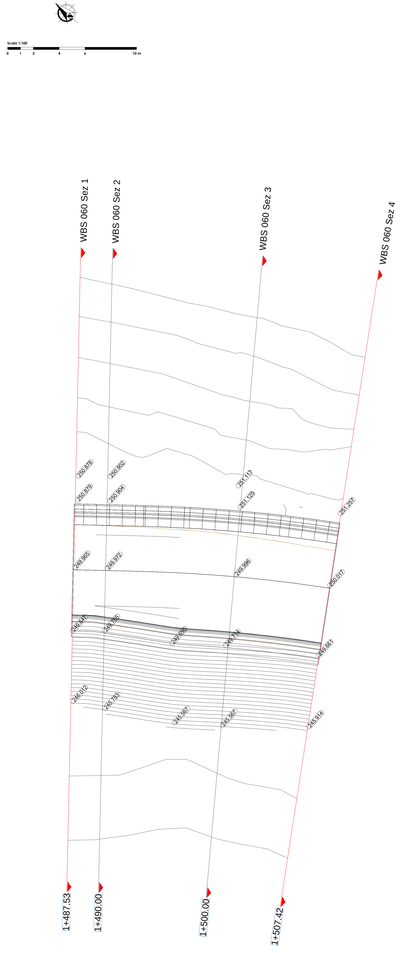



Mat. alla progr. 1+487.53			
Materiale	Area (m^2)	Vol (m^3)	Vol. Cum. (m^3)
Rilevato	41.72	0.00	0.00
Scavo	19.86	0.00	0.00

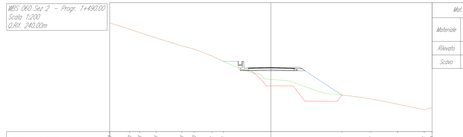

Mat. alla progr. 1+490.00			
Materiale	Area (m^2)	Vol (m^3)	Vol. Cum. (m^3)
Rilevato	40.14	101.02	101.02
Scavo	15.30	43.40	43.40

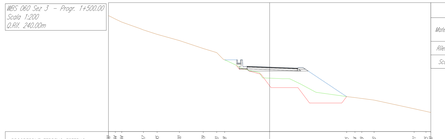

Mat. alla progr. 1+500.00			
Materiale	Area (m^2)	Vol (m^3)	Vol. Cum. (m^3)
Rilevato	43.29	405.69	506.71
Scavo	17.27	157.44	200.84

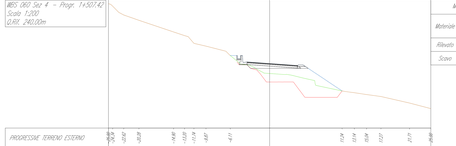

Mat. alla progr. 1+507.42			
Materiale	Area (m^2)	Vol (m^3)	Vol. Cum. (m^3)
Rilevato	40.34	298.64	805.34
Scavo	20.11	132.46	333.30

LEGENDA
- Profilo versante (non interessato dai lavori)
- Profilo corte - operam
- Profilo della scorrevole
- Profilo post - operam (rinterro)
- Sezione opere da realizzare

Scala 1:200
0 4 8 12 20m

Tabella di volume totale

Progressiva	Area di sterro	Area di riporto	Vol. sterro	Vol. riporto	Vol. sterro cumul.	Vol. riporto cumul.	Vol. netto
1+487.53	19.86	41.72	0.00	0.00	0.00	0.00	0.00
1+490.00	15.30	40.14	43.40	101.02	43.40	101.02	-57.62
1+500.00	17.27	43.29	157.44	405.69	200.84	506.71	-305.87
1+507.42	20.11	40.34	132.46	298.64	333.30	805.34	-472.04
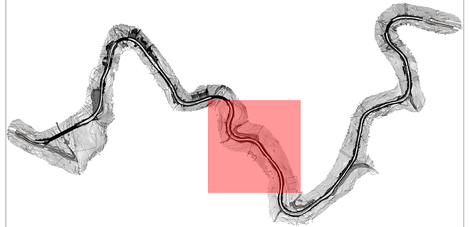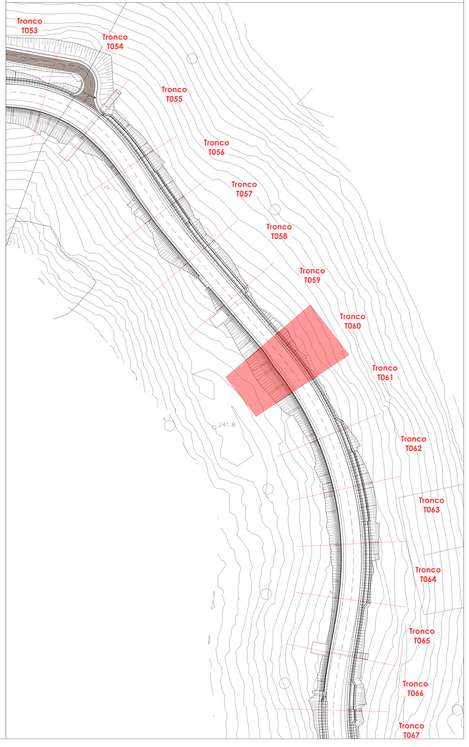
			[mc]
TRONCO_060	ASSE	BASE	12.12
		BINDER	6.06
		FONDAZIONE	37.88
		LIVELLAMENTO	27.11
		TAPPETINO	4.55
	DX	ARGINELLO	4.76
		BASE	0.17
		BINDER	0.04
		FONDAZIONE	1.82
		LIVELLAMENTO	0.51
		RIEMPIMENTO ARGINELLO	6.20
		TAPPETINO	0.01
	SX	CALCESTRUZZO CUNETTA MURETTO 1 METRI	12.72
		CALCESTRUZZO FOSSO GUARDI	3.51
		MAGRONE CUNETTA MURETTO 1 METRI	2.49
		MAGRONE FOSSO DI GUARDI	1.44