PROGRAMMA OPERATIVO COMPLEMENTARE (P.O.C.) 2014 - 2020

ATTUAZIONE DELIBERAZIONE CIPE N. 54 / 2016

Deliberazione Giunta Regione Campania n. 113 del 26.03.2019

BENEFICIARIO ATTUAZIONE OPERAZIONE

CONSORZIO DI BONIFICA "VELIA"

Località Piano della Rocca, 84040 - PRIGNANO CILENTO (SA)

Tel. 0974.831724 - Fax. 0974.831725 - Pec: consorziovelia@pec.it - www.consorziovelia.com

Id. 261_1 - C.U.P. E21B040000330004. Ripristino viabilità e collegamenti del bacino della diga di Piano della Rocca.

INTERVENTO DI COMPLETAMENTO

Fattibilità tecnica economica ☐ Progetto definitivo ☐ Progetto esecutivo ☑

DA - PROGETTO STRADALE

(Asse principale)

Grafici di dettaglio - WBS 062

Cod progetto	Scala	Verifica	Cod. elab.
D A 0 8 4			F S 0 0 F S T D T G 0 8

Data ultima modifica documento	Revisione				
07/2020		A (Mar. Quartini)	B (Mar. Quartini)	C (Mar. Quartini)	D (Mar. Quartini)	E (Mar. Quartini)

Planimetria archivio digitale — Tc Alta 2003/4 Fog

RESPONSABILE UNICO DEL PROCEDIMENTO
Ing. Gerardo Rosario Rosa
Consorzio di Bonifica "Velia"
Loc. Piano della Rocca - 84040 - Prignano Cilento (SA)
Tel. 0974.831724 - Fax. 0974.831725 - Pec: consorziovelia@pec.it
Iscritto all'Albo degli ingegneri di Salerno n. 1787 dal 12.06.1989

PROGETTAZIONE
RTI Associato Consorzio / GPIVO SRL
Ing. Gerardo Rosario Rosa (Consorzio Bonifica "Velia") - Resp. Unico del Procedimento - Resp. Coordinamento Progettazione - Resp. Integrazione prestazioni specialistiche
Ing. Gianluca Sappa - Direttore Tecnico
Iscritto all'Albo degli ingegneri di Salerno n. 1864 dal 01.09.1992

ESPERTI
ATI RICHIEDENTE - MANDATARIA - SCOGI
Dott. Geol. Gerardo Grassi (Via Nicotera, 29 - P.I.IT 04955150967)
Dott. Geol. Andrea Tarallo (Via Lucania, 34 - C.F. TRLNDR84T29F839Y)
Dott. Geol. Giuseppe Mele (Corso Vittorio Emanuele, 244 - P.I.IT 03733820657)
Dott. Geol. Giuseppe Ricciardi (Via Nicotera, 29 - C.F. RCCGPP68P29F839Y)
ATI MANDANTE - Ing. Gianluca Sappa - Via Nicotera, 29 - P.I.IT 05788671005

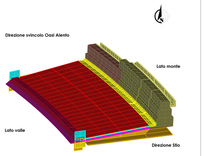

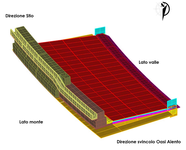

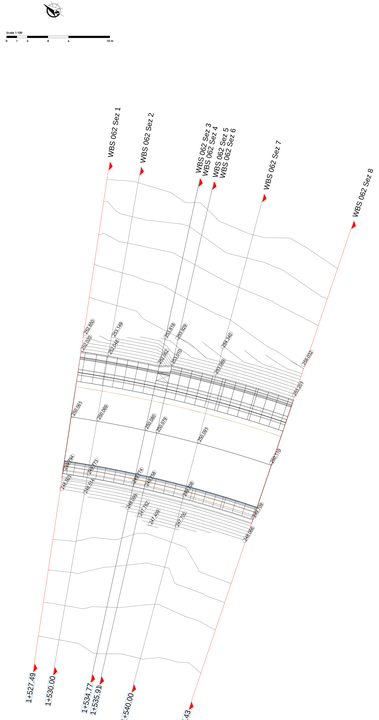

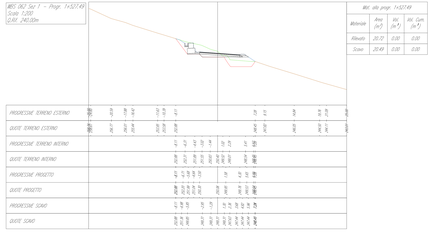

Wbs: alla progr. 1+527.49			
Mètriche	Area (m²)	Vol. (m³)	Vol. Cum. (m³)
Riporto	20.72	0.00	0.00
Scavo	20.49	0.00	0.00

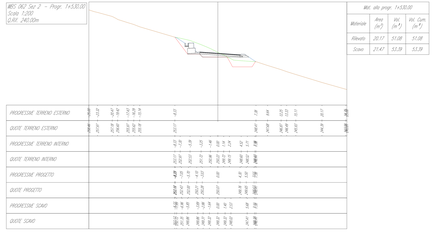

Wbs: alla progr. 1+530.00			
Mètriche	Area (m²)	Vol. (m³)	Vol. Cum. (m³)
Riporto	20.17	53.69	53.69
Scavo	21.47	51.38	51.38

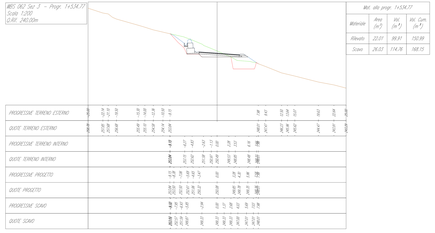

Wbs: alla progr. 1+534.77			
Mètriche	Area (m²)	Vol. (m³)	Vol. Cum. (m³)
Riporto	22.01	99.91	150.99
Scavo	26.54	114.16	165.57

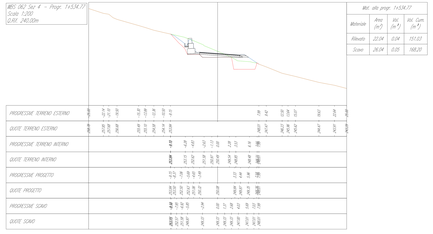

Wbs: alla progr. 1+534.77			
Mètriche	Area (m²)	Vol. (m³)	Vol. Cum. (m³)
Riporto	22.04	0.04	151.03
Scavo	28.04	0.05	165.61

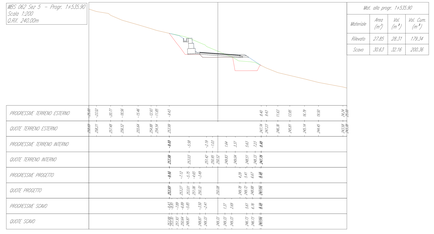

Wbs: alla progr. 1+535.90			
Mètriche	Area (m²)	Vol. (m³)	Vol. Cum. (m³)
Riporto	27.85	28.31	179.34
Scavo	35.61	32.18	205.8

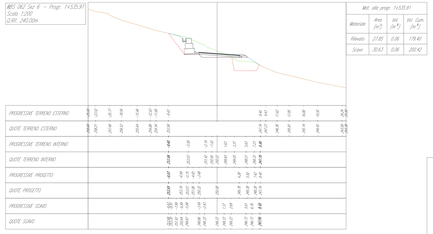

Wbs: alla progr. 1+535.91			
Mètriche	Area (m²)	Vol. (m³)	Vol. Cum. (m³)
Riporto	27.85	0.00	179.40
Scavo	35.61	0.00	205.42

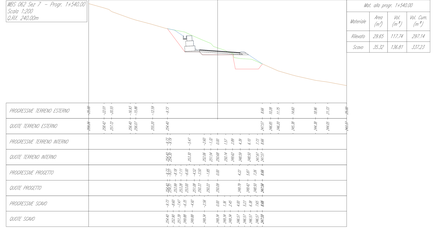

Wbs: alla progr. 1+540.00			
Mètriche	Area (m²)	Vol. (m³)	Vol. Cum. (m³)
Riporto	28.65	111.74	291.14
Scavo	35.32	136.91	337.23

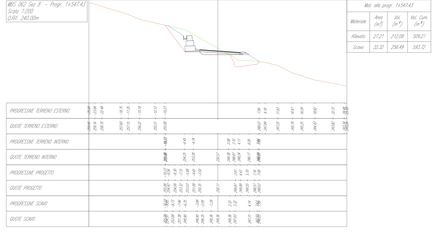

Wbs: alla progr. 1+547.43			
Mètriche	Area (m²)	Vol. (m³)	Vol. Cum. (m³)
Riporto	27.21	212.08	593.72
Scavo	32.32	256.49	561.72

LEGENDA

- Profilo campione (non rilevamento dei terreni)
- Profilo verde - opsoam
- Profilo dalla scava
- Profilo pun - opsoam (intern)
- Sezione opere da realizzare

Scala 1:200

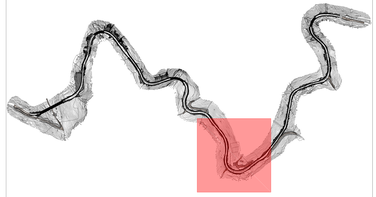

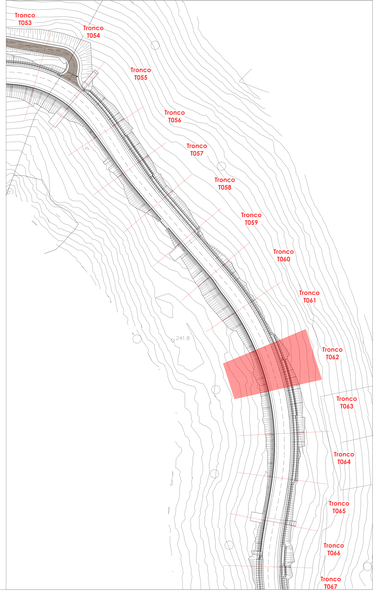

			[mc]
TRONCO_062	ASSE	BASE	12.44
		BINDER	6.22
		FONDAZIONE	38.86
		LIVELLAMENTO	47.60
		TAPPETINO	4.66
	DX	ARGINELLO	4.69
		BASE	0.17
		BINDER	0.04
		FONDAZIONE	1.80
		LIVELLAMENTO	0.50
		RIEMPIMENTO ARGINELLO	6.11
		TAPPETINO	0.01
	SX	CALCESTRUZZO CUNETTA FRANCESE	4.22
		CALCESTRUZZO FOSSO GUARDI	3.59
		GABBIONE 2 METRI	22.02
		GABBIONE 3 METRI	55.44
		MAGRONE FOSSO DI GUARDI	1.48
		MAGRONE GABBIONE 2 METRI	3.62
		MAGRONE GABBIONE 3 METRI	5.66
		RIEMPIMENTO	0.10

Tabella di volume totale

Progressiva	Area di sterro	Area di riporto	Vol. sterro	Vol. riporto	Vol. sterro cumul.	Vol. riporto cumul.	Vol. netto
1+527.49	20.49	20.72	0.00	0.00	0.00	0.00	0.00
1+530.00	21.47	20.17	53.39	51.08	53.39	51.08	2.31
1+534.77	26.03	22.01	114.78	99.91	168.15	150.99	17.16
1+534.77	26.54	22.04	0.05	0.04	168.20	151.03	17.18
1+535.90	30.63	27.85	32.16	28.31	200.36	179.34	21.01
1+535.91	30.63	27.85	0.06	0.06	200.42	179.40	21.02
1+540.00	35.32	29.65	136.65	117.74	337.23	297.14	40.09
1+547.43	32.32	27.21	256.49	212.08	593.72	509.21	84.50