PROGRAMMA OPERATIVO COMPLEMENTARE (P.O.C.) 2014 - 2020

ATTUAZIONE DELIBERAZIONE CIPE N. 54 / 2016

Deliberazione Giunta Regione Campania n. 113 del 26.03.2019

SOGGETTO BENEFICIARIO ATTUAZIONE OPERAZIONE

CONSORZIO DI BONIFICA "VELIA"

Località Piano della Rocca, 84040 - PRIGNANO CILENTO (SA)

Tel. 0974.831724 - Fax. 0974.831725 - Pec: consorziovelia@pec.it - www.consorziovelia.com

Id. 261_1 - C.U.P. E21B040003030006. Ripristino viabilità e collegamenti del bacino della diga di Piano della Rocca. INTERVENTO DI COMPLETAMENTO

Fattibilità tecnica ed economica ☐ — Progetto definitivo ☐ — Progetto esecutivo ☒

DA - PROGETTO STRADALE

(Asse principale)

Grafici di dettaglio - WBS 065

Sigla progetto	Tipo	Sub-progetto	Livello	Progressivo	Sub-progetto	Livello	Progressivo
D A 0 8 7	Varie	F S 0 9 F S 1 T D T 0 7 1					

Data prima emissione del documento	Revisione	A	B	C	D	E
07.2020		data / /	data / /	data / /	data / /	data / /
		descrizione	descrizione	descrizione	descrizione	descrizione

Nome file digitale: IV_PIN_EE01-F01-Rg

RESPONSABILE UNICO DEL PROCEDIMENTO
Ing. Marco de Bartolomeis
Consorzio di Bonifica "Velia"
Loc. Piano della Rocca - 84040 - Prignano Cilento (SA)
Tel. 0974.831724 - Fax. 0974.831725 - Pec: consorziovelia@pec.it
Iscritto all'Ordine degli Ingegneri di Salerno n. 1747, sez. A,a,b,c,e,f,g

PROGETTAZIONE
RTI PROGAMMA - CONSORZIO ARL
Via Nicola Rocco Scandi 4 - 84040 - Prignano Cilento (SA)
Ing. Gerardo Cammarano - Direttore Tecnico - Iscritto all'Ordine di Salerno n. 2
Ing. Gianluca Suppa - Direttore Tecnico
Iscritto all'Ordine degli ingegneri di Salerno n. 3614 sez A,b,c,d,e,f,g,h,i,l,m,n,p,q,r,s,t,v

ESPERTI
RTI PROGAMMA - CONSORZIO - SCRIGO
Geol. Gaetano Fasanella (Geomatica) - P.I.IT-01-00000-000
Geol. Gerardo Grasso (Geologia) - P.I.IT-01-00000-000
Ing. Ivo Bonifacio Sciarretta (Stimatore di Vallazza Andrea) - P.I.IT-01-00000-000
Ing. Pasquale Sciarretta - P.I.IT-01-00000-000
Ing. Pasquale Sciarretta (Professionisti di Fiducia Soc. - P.I.IT-01-00000-000

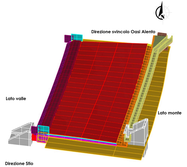

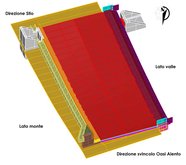

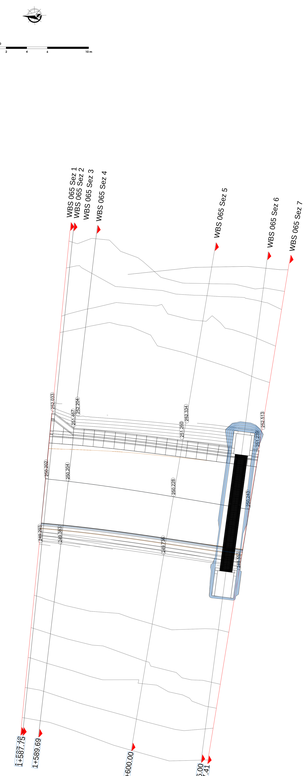

Mvt. sito progr. 1+587.48			
Altimetria	Area (m²)	Vol. (m³)	Vol. Cum. (m³)
Riporto	15.88	0.00	0.00
Scavo	16.99	0.00	0.00

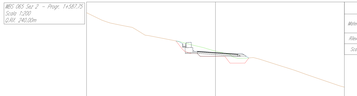

Mvt. sito progr. 1+587.75			
Altimetria	Area (m²)	Vol. (m³)	Vol. Cum. (m³)
Riporto	15.69	4.17	4.17
Scavo	16.64	4.44	4.44

Mvt. sito progr. 1+587.75			
Altimetria	Area (m²)	Vol. (m³)	Vol. Cum. (m³)
Riporto	15.67	0.03	4.20
Scavo	16.63	0.03	4.47

Mvt. sito progr. 1+589.69			
Altimetria	Area (m²)	Vol. (m³)	Vol. Cum. (m³)
Riporto	12.38	27.20	31.40
Scavo	14.85	30.56	35.03

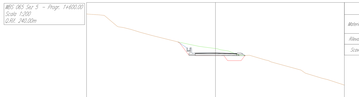

Mvt. sito progr. 1+600.00			
Altimetria	Area (m²)	Vol. (m³)	Vol. Cum. (m³)
Riporto	9.87	171.11	206.14
Scavo	18.27	177.11	208.14

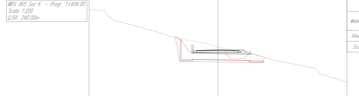

Mvt. sito progr. 1+606.00			
Altimetria	Area (m²)	Vol. (m³)	Vol. Cum. (m³)
Riporto	9.47	58.77	304.13
Scavo	18.24	108.32	315.47

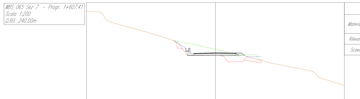

Mvt. sito progr. 1+607.41			
Altimetria	Area (m²)	Vol. (m³)	Vol. Cum. (m³)
Riporto	12.51	15.55	219.67
Scavo	21.19	17.90	343.36

LEGENDA

- Profilo naturale (non rilevato dal terreno)
- Profilo sotto - superiori
- Profilo dello scavo
- Profilo pozzi - superiori (sinistri)
- Sezione aperta dei rivestimenti

Scala 1:200

Tabella di volume totale

Progressiva	Area di sterro	Area di riporto	Vol. sterro	Vol. riporto	Vol. sterro cumul.	Vol. riporto cumul.	Vol. netto
1+587.48	16.99	15.88	0.00	0.00	0.00	0.00	0.00
1+587.75	16.64	15.69	4.44	4.17	4.44	4.17	0.27
1+587.75	16.63	15.67	0.03	0.03	4.47	4.20	0.28
1+589.69	14.85	12.36	30.56	27.20	35.03	31.40	3.63
1+600.00	18.21	9.93	171.11	114.51	206.14	145.91	60.23
1+606.00	18.24	9.47	109.32	58.21	315.47	204.12	111.35
1+607.41	21.19	12.51	27.90	15.55	343.36	219.67	123.69
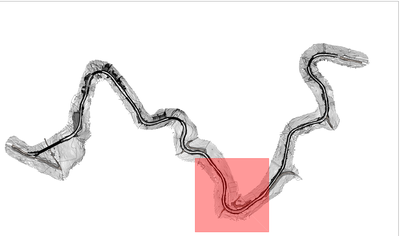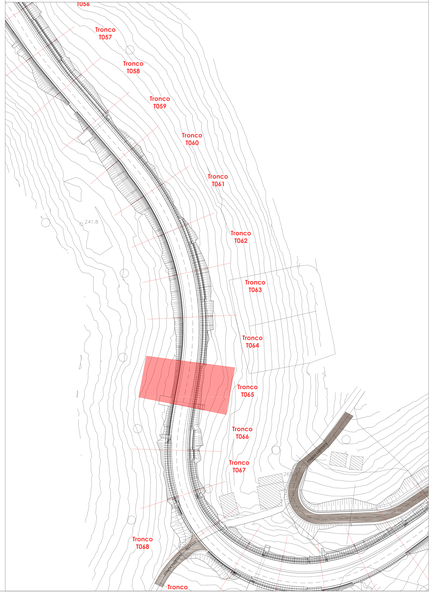
				[mc]
TRONCO_065-T012	ASSE		BASE	12.74
			BINDER	6.37
			FONDAZIONE	39.83
			LIVELLAMENTO	25.55
			TAPPETINO	4.78
			TUBO ARMATO DN 1200	0.07
	DX		ARGINELLO	4.81
			BASE	0.17
			BINDER	0.04
			CALCESTRUZZO POZZETTO VALLE	3.38
			FONDAZIONE	1.85
			LIVELLAMENTO	0.52
			MAGRONE POZZETTO VALLE	0.57
			RIEMPIMENTO ARGINELLO	6.29
			TAPPETINO	0.01
	SX		CALCESTRUZZO CUNETTA FRANCESE	0.06
			CALCESTRUZZO CUNETTA MURETTO 1 METRI	11.62
			CALCESTRUZZO FOSSO GUARDIA	3.11
			CALCESTRUZZO POZZETTO MONTE	7.42
			GABBIONE 2 METRI	0.76
			MAGRONE CUNETTA MURETTO 1 METRI	2.32
			MAGRONE FOSSO DI GUARDIA	1.28
			MAGRONE GABBIONE 2 METRI	0.13
			MAGRONE POZZETTO MONTE	0.50
			RIEMPIMENTO	0.89