PROGRAMMA OPERATIVO COMPLEMENTARE (P.O.C.) 2014 - 2020

ATTUAZIONE DELIBERAZIONE CIPE N. 54 / 2016
Deliberazione Giunta Regione Campania n. 113 del 26.03.2019

BENEFICIARIO ATTUAZIONE OPERAZIONE

CONSORZIO DI BONIFICA "VELIA"

Località Piano della Rocca, 84060 - PRIGNANO CILENTO (SA)

Tel. 0974/837206 - Fax. 0974/837154 - Pec: consorziovelia@pec.it - www.consorziovelia.com

Id. 261_1 - C.U.P. E21B04000330006. Ripristino viabilità e collegamenti del bacino della diga di Piano della Rocca. INTERVENTO DI COMPLETAMENTO

Fattibilità tecnico economica ☐ Progetto definitivo ☐ Progetto esecutivo ■

DA - PROGETTO STRADALE
(Asse principale)
Grafici di dettaglio - WBS 066

Sigla progressiva	DA088	Scala	Varie	Cod. elab.	PS00PSTDT072

Data prima emissione del documento	Revisione A	B	C	D	E
07/2020	data --.----	data --.----	data --.----	data --.----	data --.----

Riferimento archivio digitale: N. 036.2020/Ve.Ing.

RESPONSABILE UNICO DEL PROCEDIMENTO
Ing. Marcello Nicodemo
Consorzio di Bonifica "Velia"
Loc. Piano della Rocca - 84060 - Prignano Cilento (SA)
Tel. 0974.837206 - Pec: consorziovelia@pec.it
Iscritto all'Albo degli Ingegneri di Salerno n. 1931 dal 16.04.1984

PROGETTAZIONE
VELIA INGEGNERIA E SERVIZI SRL
Loc. Piano Della Rocca 84060 - Prignano Cilento (SA)
Tel. 0974/837206 fax 0974/837154 - Pec: veliaingegneria@pec.it
Ing. Gaetano Suppa - Direttore Tecnico
Iscritto all'Albo degli Ingegneri di Salerno n. 1854 dal 12.09.1983

GEOLOGIA
RTP TRONCARELLI - VENOSINI - ROSSI
Dott. Geol. Roberto Troncarelli (mandatario) - P.IVA 01400050560
Dott. Geol. Andrea Venosini (mandante)
Legale Rappresentante Geoven di Venosini Andrea - P.IVA 02110500697
Dott. Geol. Giuseppe Rossi (mandante)
Legale Rappresentante Geolab di Giuseppe Rossi - P.IVA 02308670690

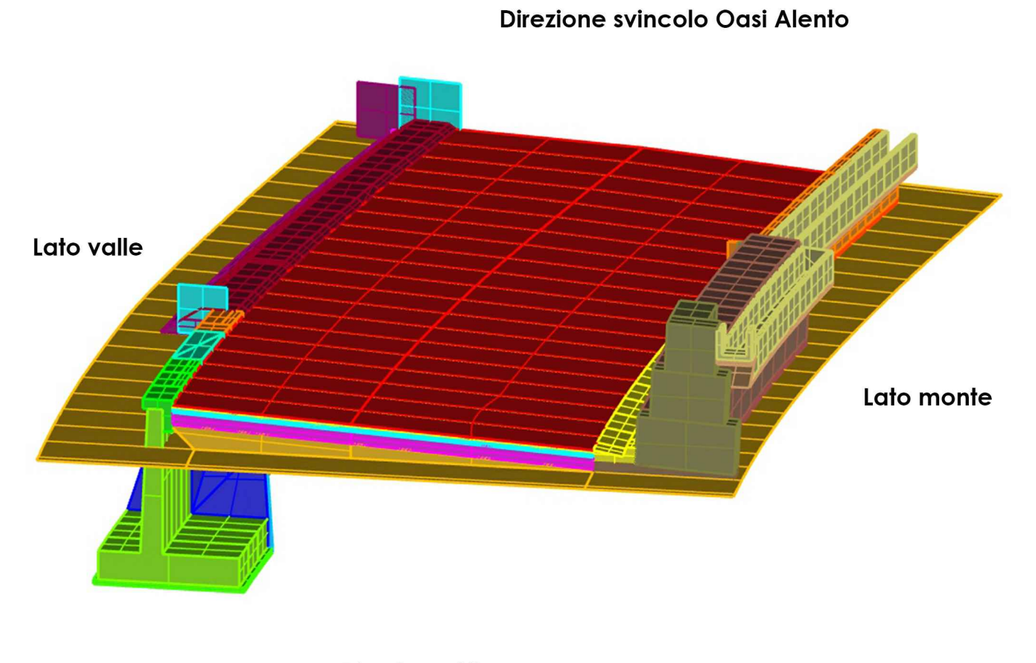

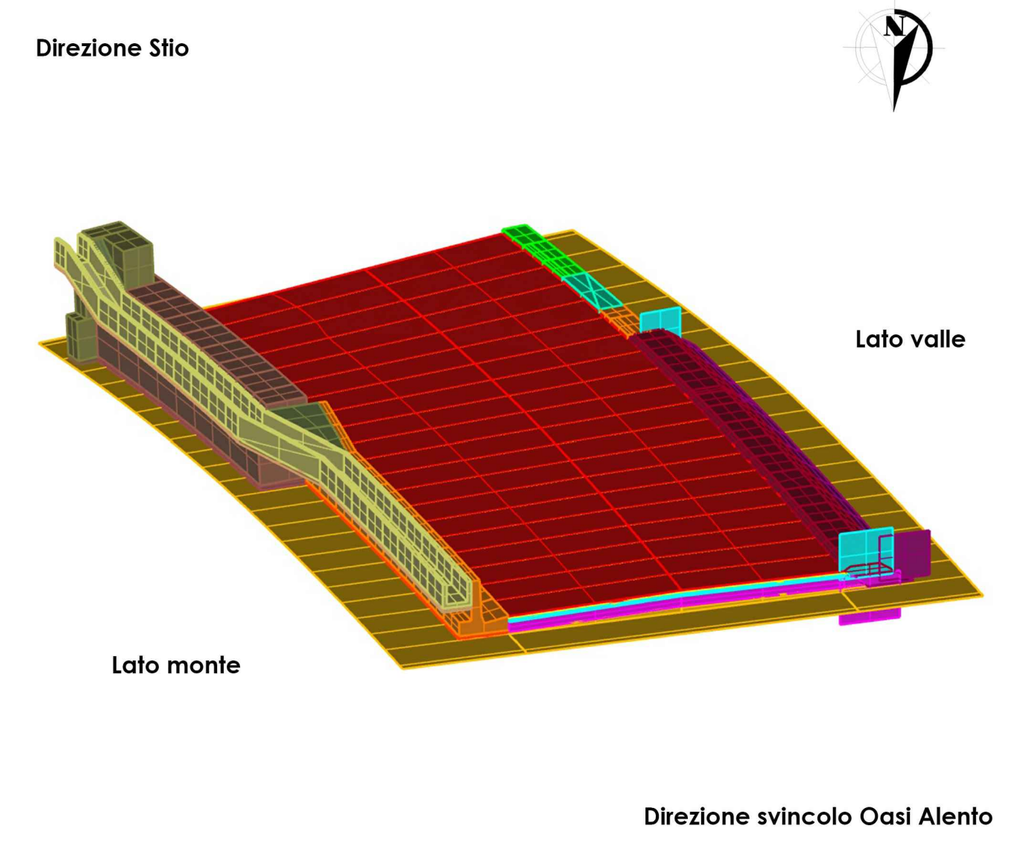

Scala 1:100

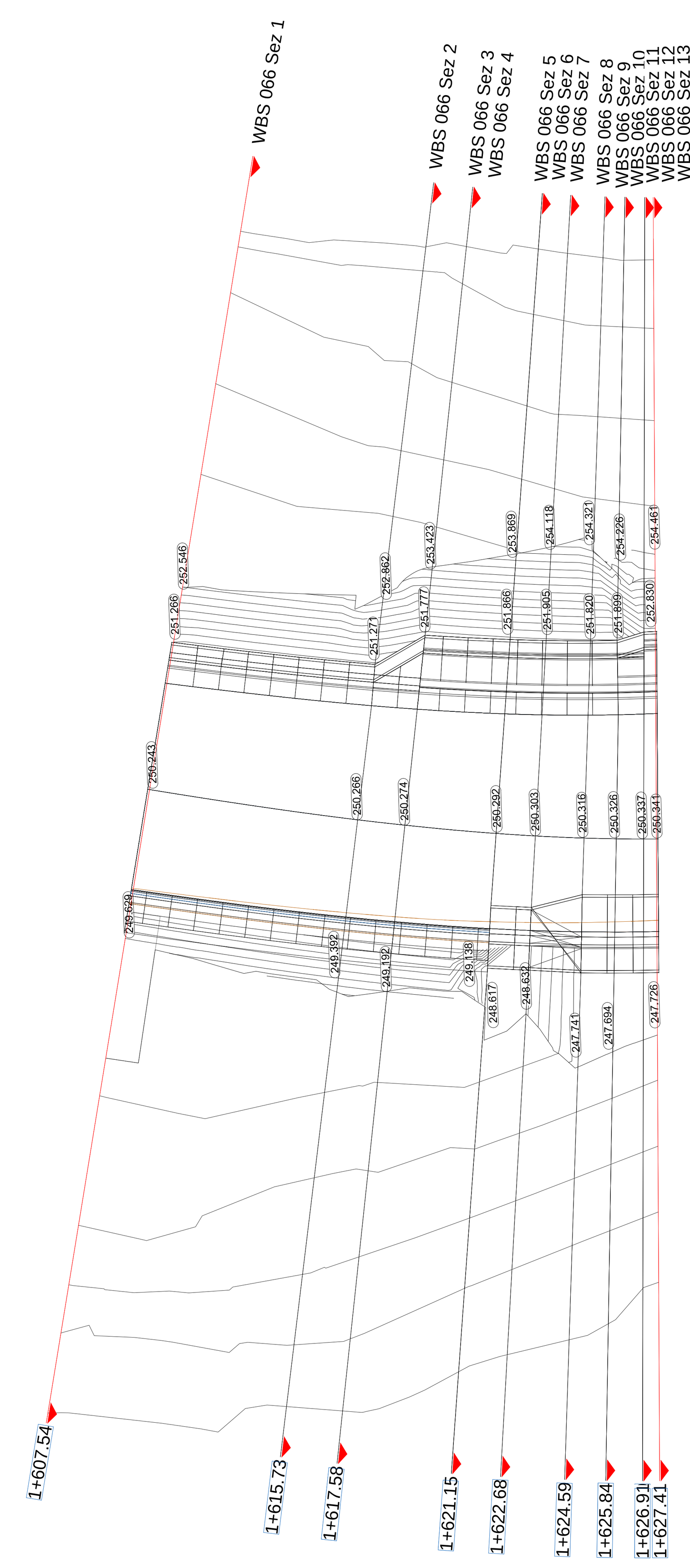

WBS 066 Sez 1 - Progr. 1+607.54
Scala 1:200
Q.Rif. 240.00m

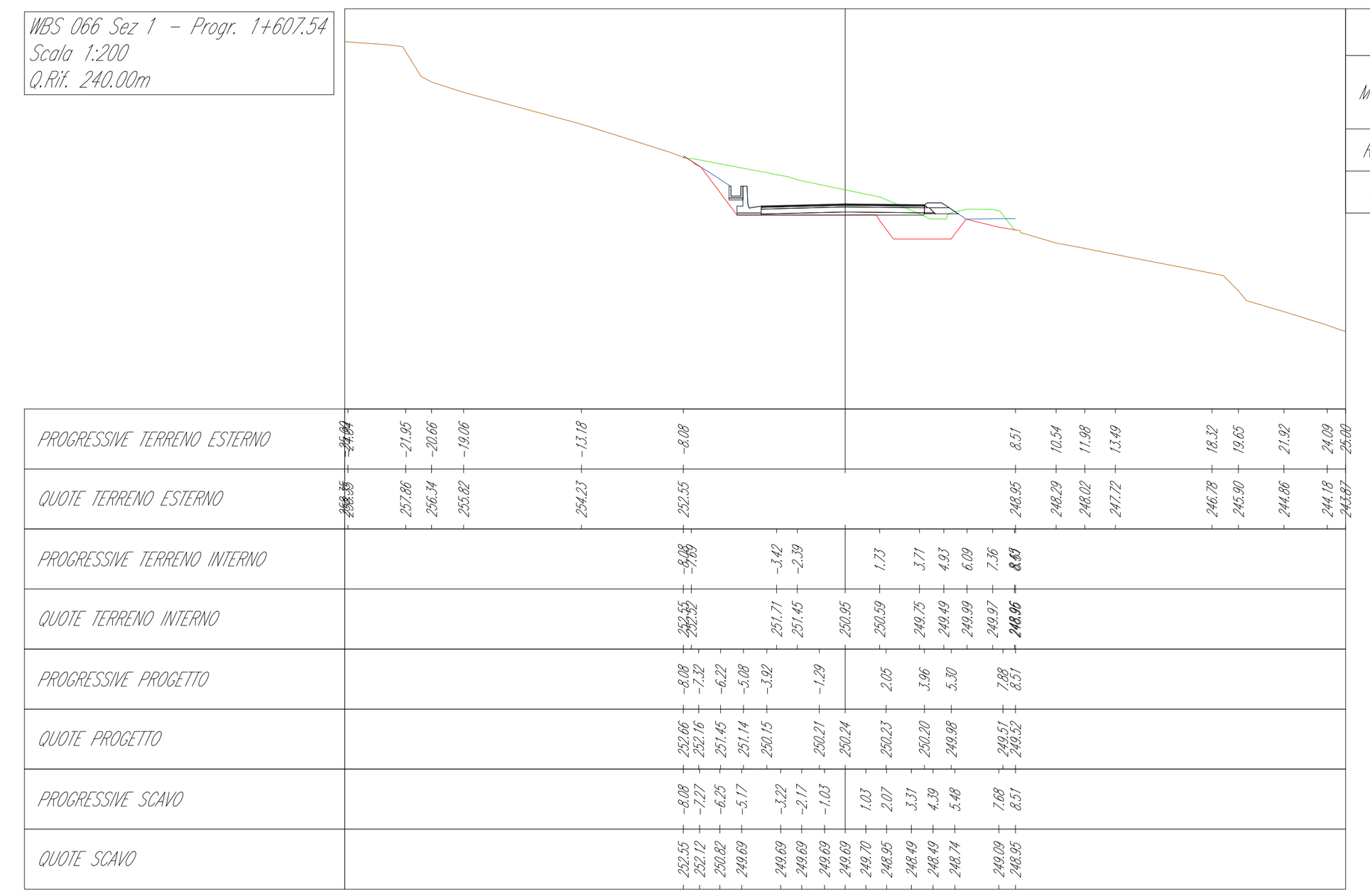

Mat. alla progr. 1+607.54			
Materiale	Area (m²)	Vol. (m³)	Vol. Cum. (m³)
Rilevato	12.21	0.00	0.00
Scavo	21.29	0.00	0.00

WBS 066 Sez 2 - Progr. 1+615.73
Scala 1:200
Q.Rif. 240.00m

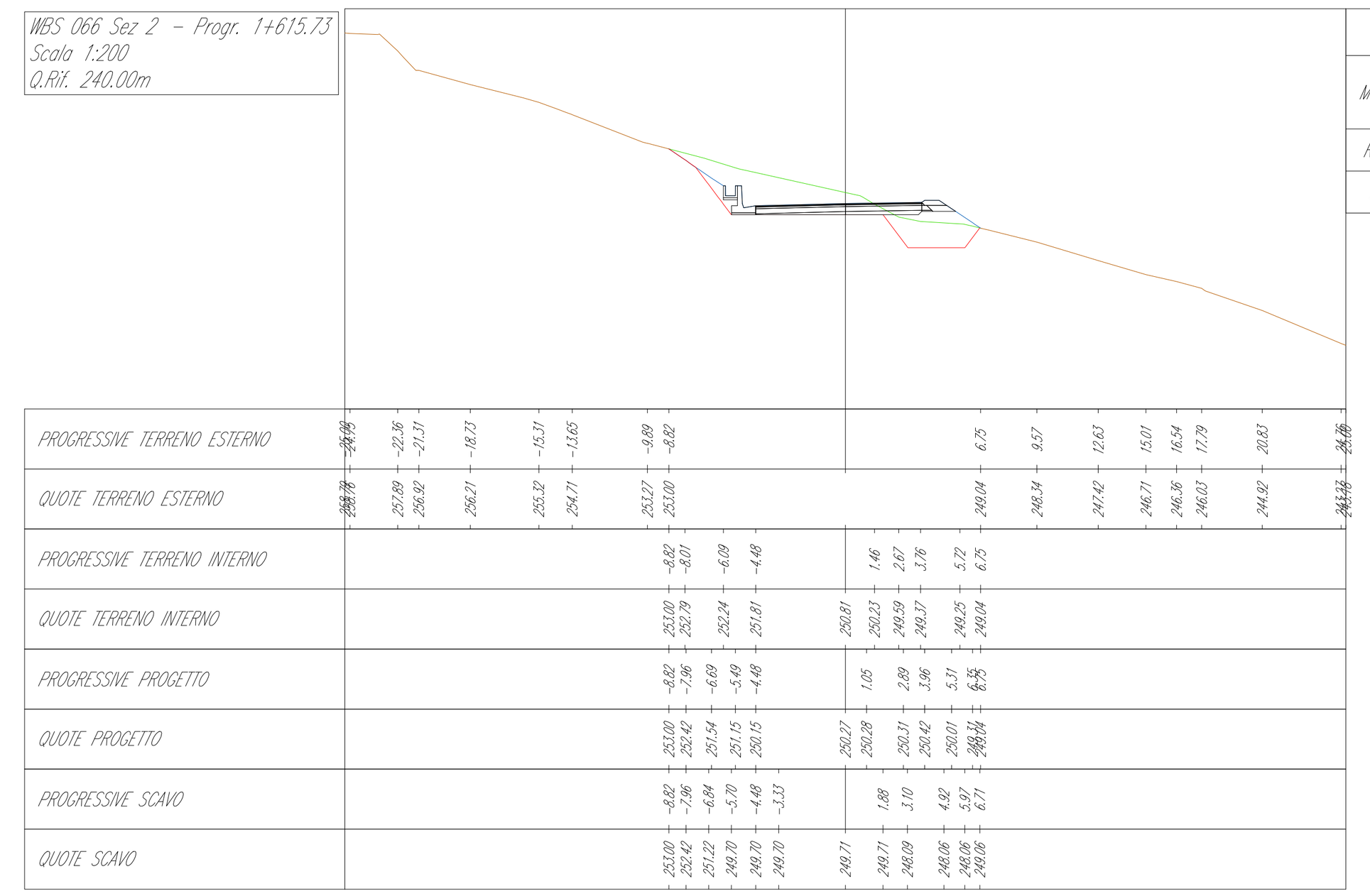

Mat. alla progr. 1+615.73			
Materiale	Area (m²)	Vol. (m³)	Vol. Cum. (m³)
Rilevato	13.65	106.70	106.70
Scavo	19.51	166.33	166.33

WBS 066 Sez 3 - Progr. 1+617.58
Scala 1:200
Q.Rif. 240.00m

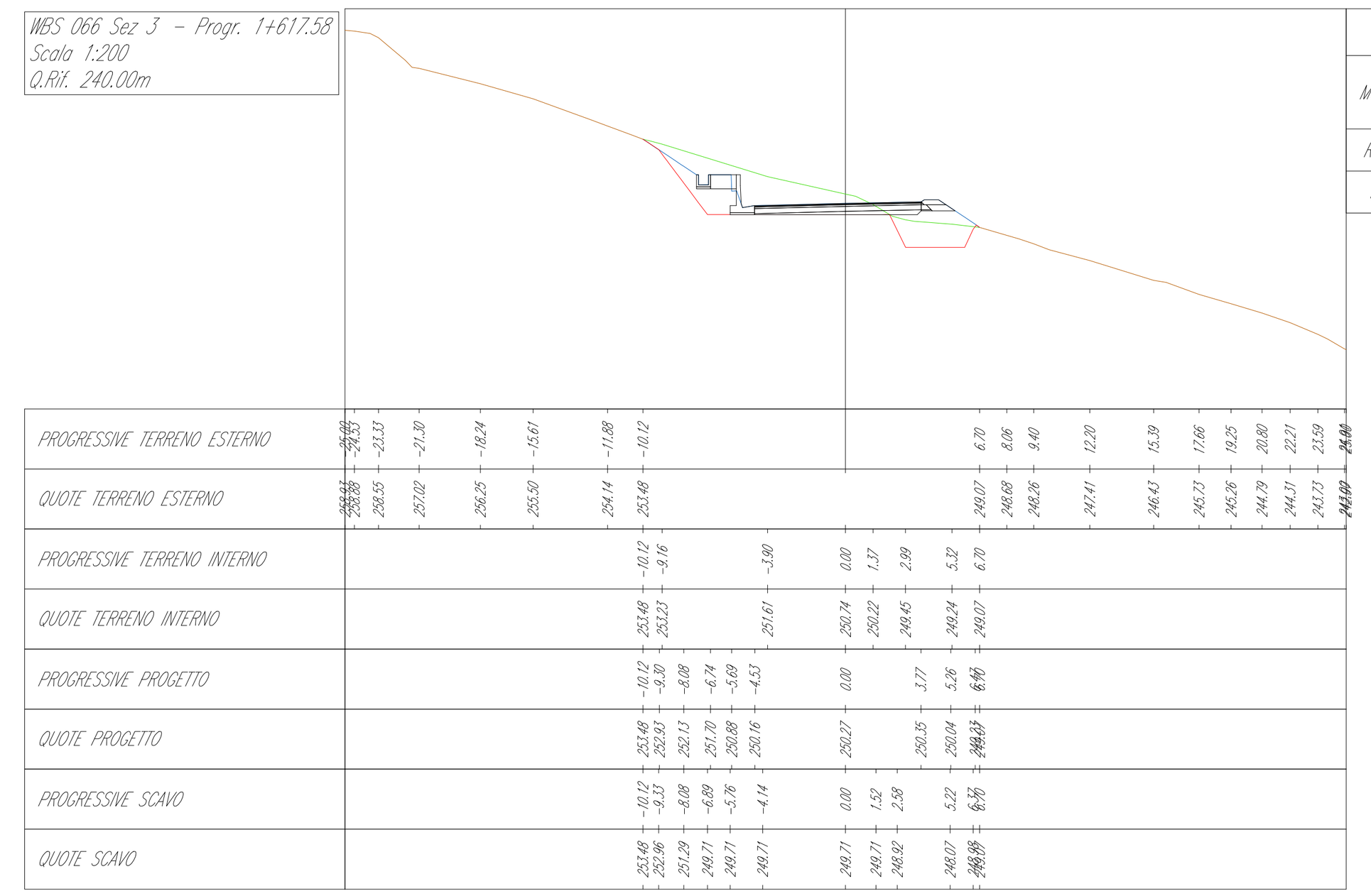

Mat. alla progr. 1+617.58			
Materiale	Area (m²)	Vol. (m³)	Vol. Cum. (m³)
Rilevato	16.50	27.92	134.62
Scavo	22.50	38.90	205.23

WBS 066 Sez 4 - Progr. 1+617.58
Scala 1:200
Q.Rif. 240.00m

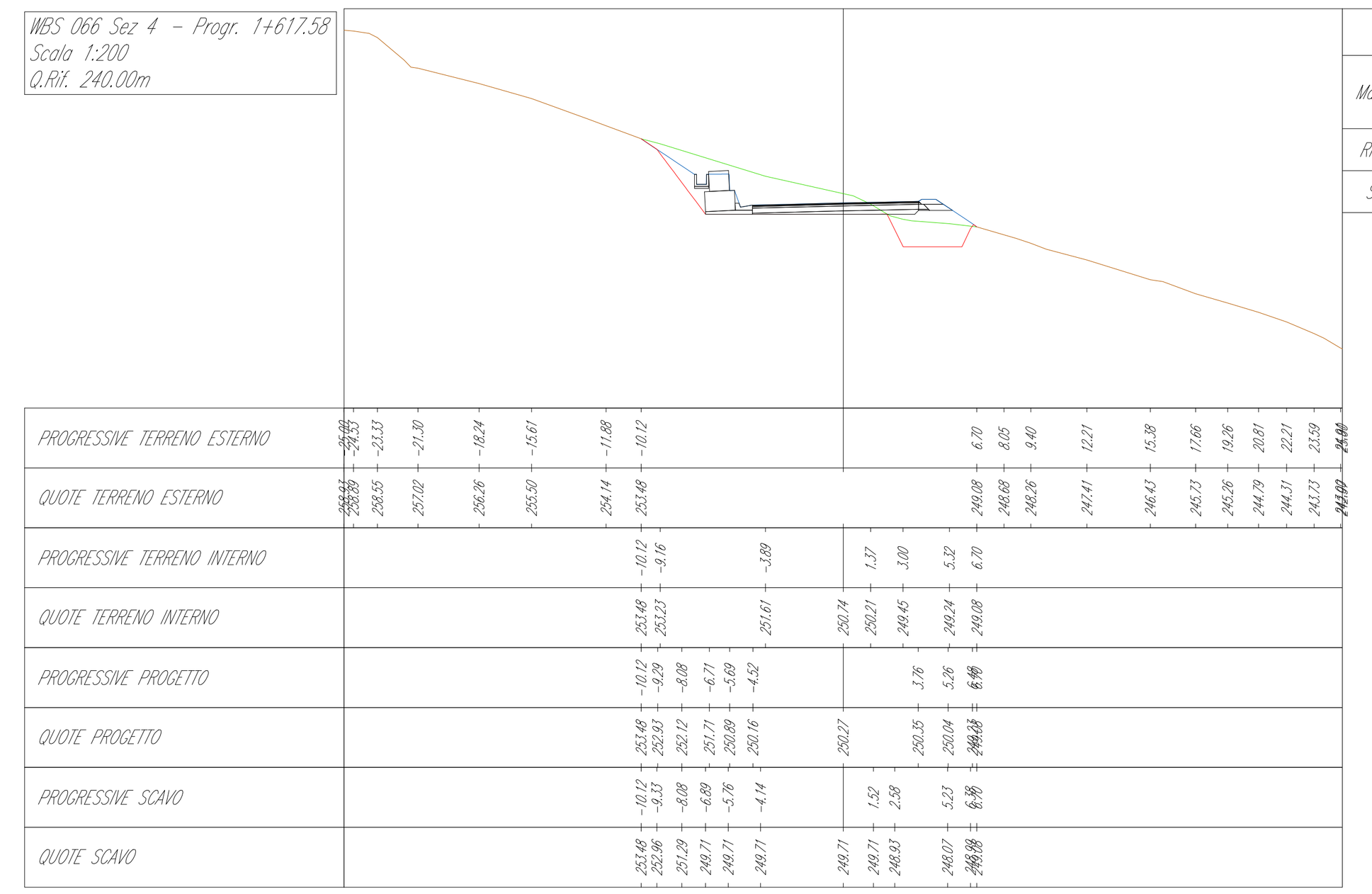

Mat. alla progr. 1+617.58			
Materiale	Area (m²)	Vol. (m³)	Vol. Cum. (m³)
Rilevato	16.52	0.03	134.65
Scavo	22.51	0.05	205.27

WBS 066 Sez 5 - Progr. 1+621.15
Scala 1:200
Q.Rif. 240.00m

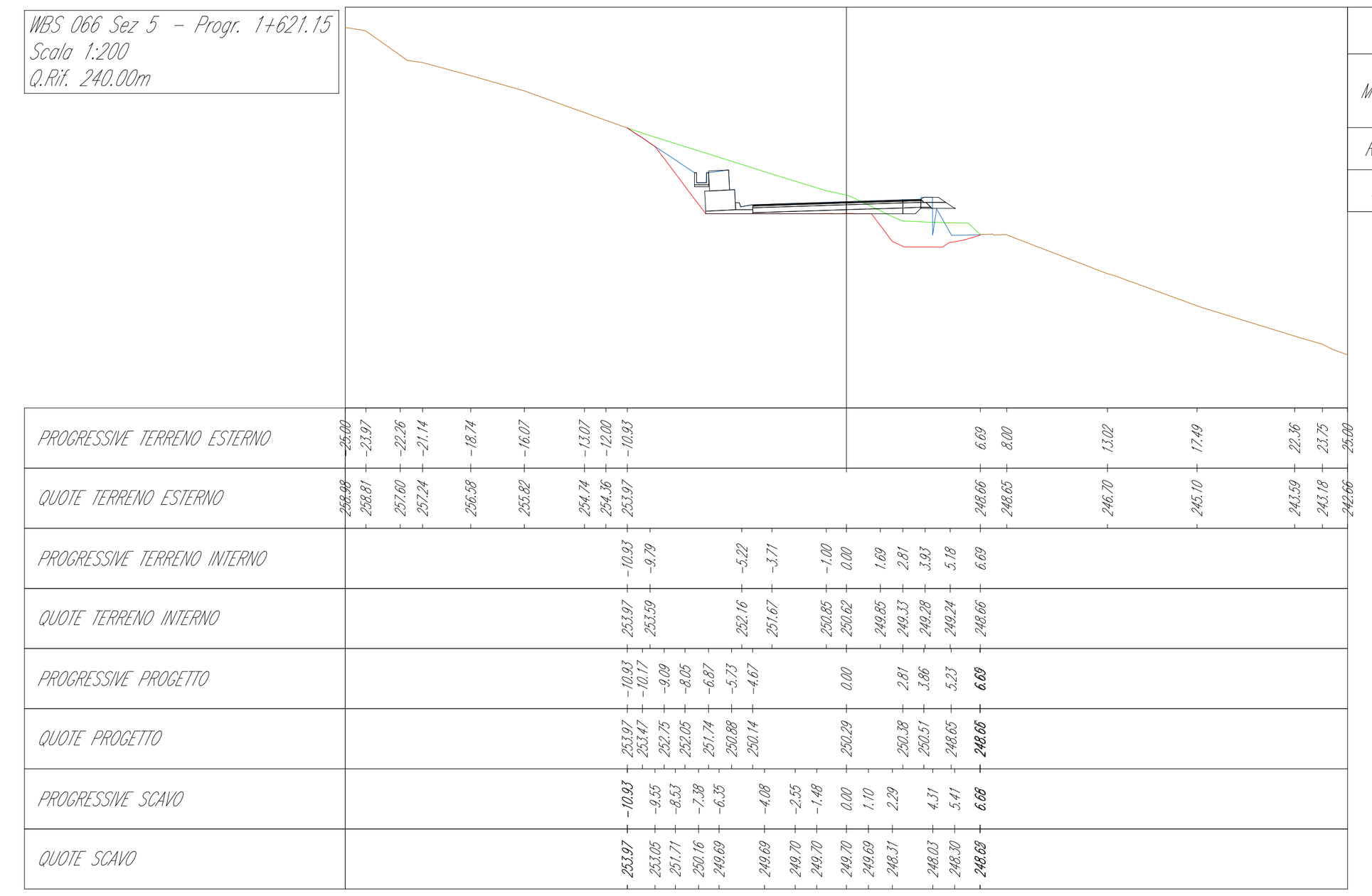

Mat. alla progr. 1+621.15			
Materiale	Area (m²)	Vol. (m³)	Vol. Cum. (m³)
Rilevato	15.92	57.56	192.21
Scavo	24.54	81.63	286.91

WBS 066 Sez 6 - Progr. 1+621.15
Scala 1:200
Q.Rif. 240.00m

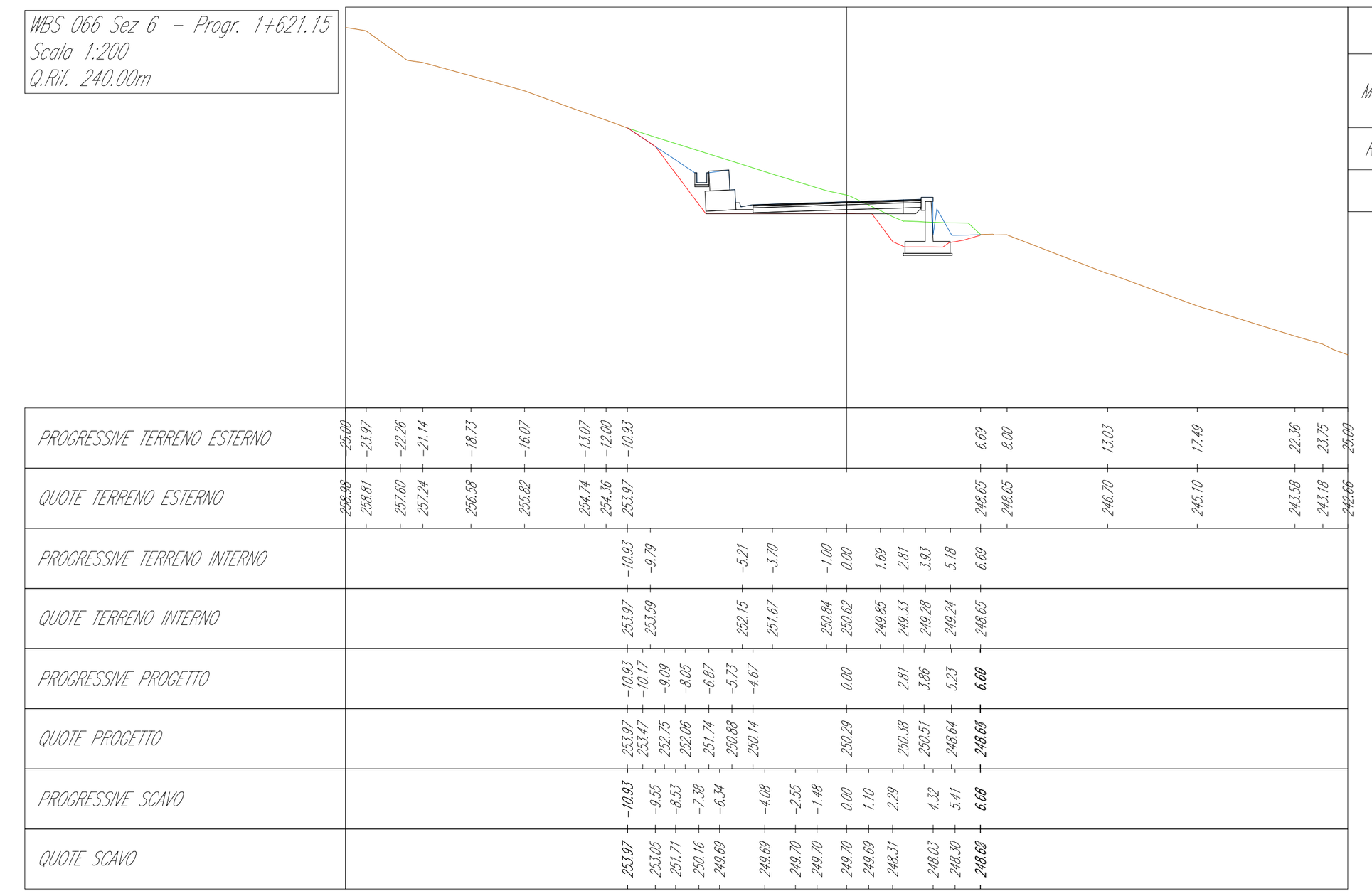

Mat. alla progr. 1+621.15			
Materiale	Area (m²)	Vol. (m³)	Vol. Cum. (m³)
Rilevato	15.92	0.03	192.24
Scavo	24.55	0.05	286.96

WBS 066 Sez 7 - Progr. 1+622.68
Scala 1:200
Q.Rif. 240.00m

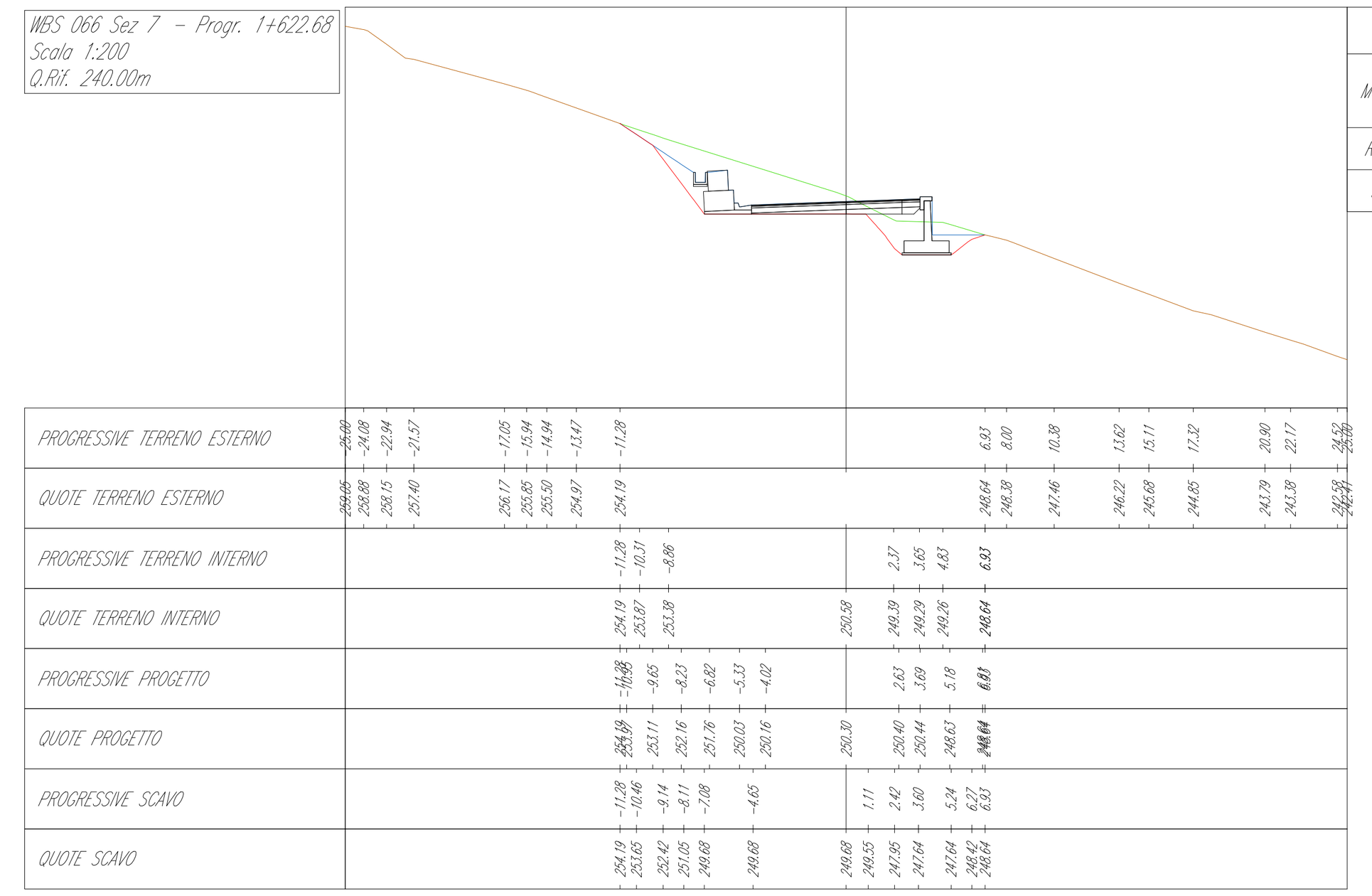

Mat. alla progr. 1+622.68			
Materiale	Area (m²)	Vol. (m³)	Vol. Cum. (m³)
Rilevato	17.50	25.55	217.79
Scavo	27.15	39.52	326.48

WBS 066 Sez 8 - Progr. 1+624.59
Scala 1:200
Q.Rif. 240.00m

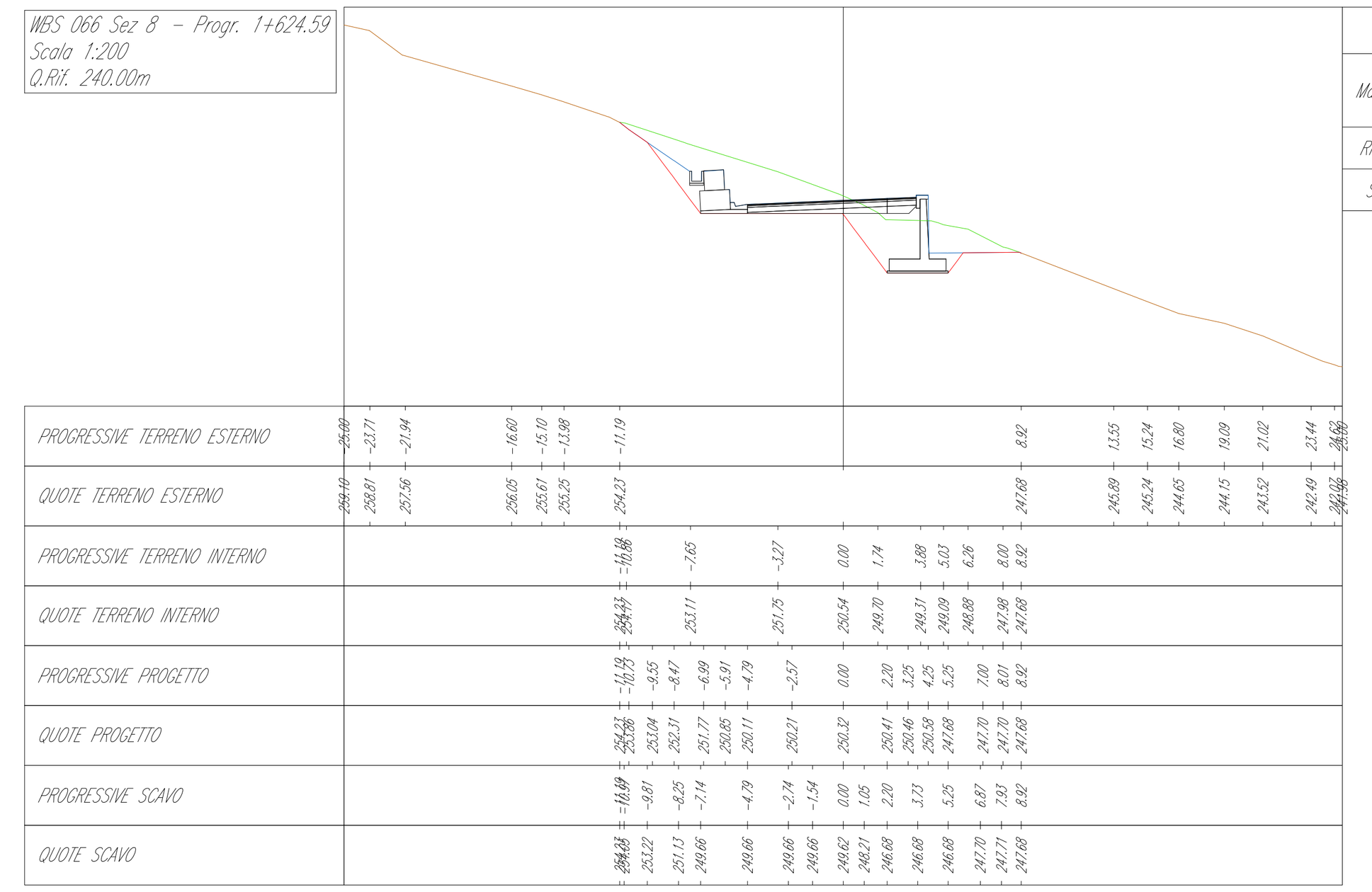

Mat. alla progr. 1+624.59			
Materiale	Area (m²)	Vol. (m³)	Vol. Cum. (m³)
Rilevato	22.22	37.58	255.37
Scavo	36.01	58.56	385.04

WBS 066 Sez 9 - Progr. 1+625.84
Scala 1:200
Q.Rif. 240.00m

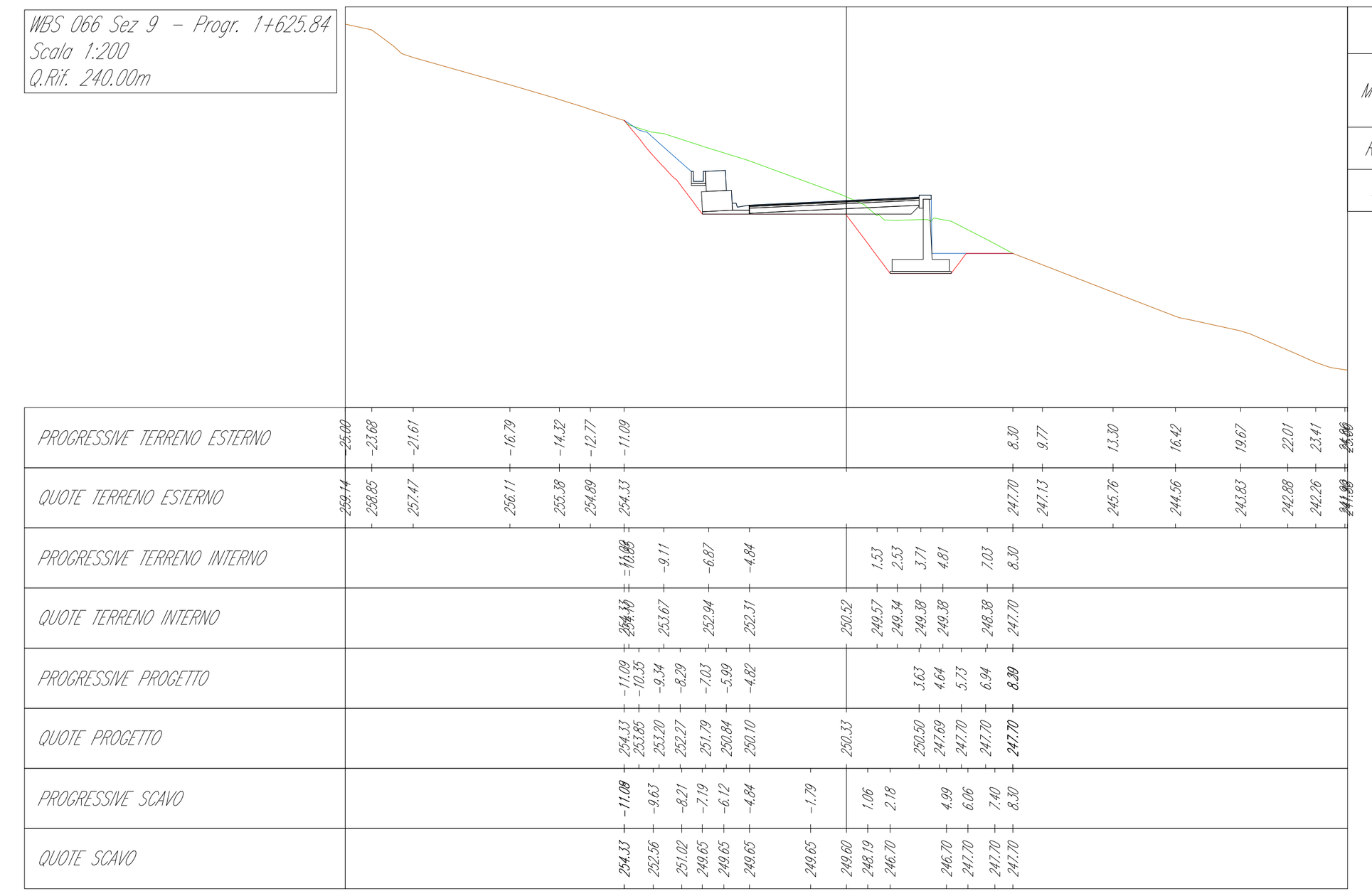

Mat. alla progr. 1+625.84			
Materiale	Area (m²)	Vol. (m³)	Vol. Cum. (m³)
Rilevato	23.53	28.65	284.02
Scavo	36.77	45.58	430.62

WBS 066 Sez 10 - Progr. 1+625.84
Scala 1:200
Q.Rif. 240.00m

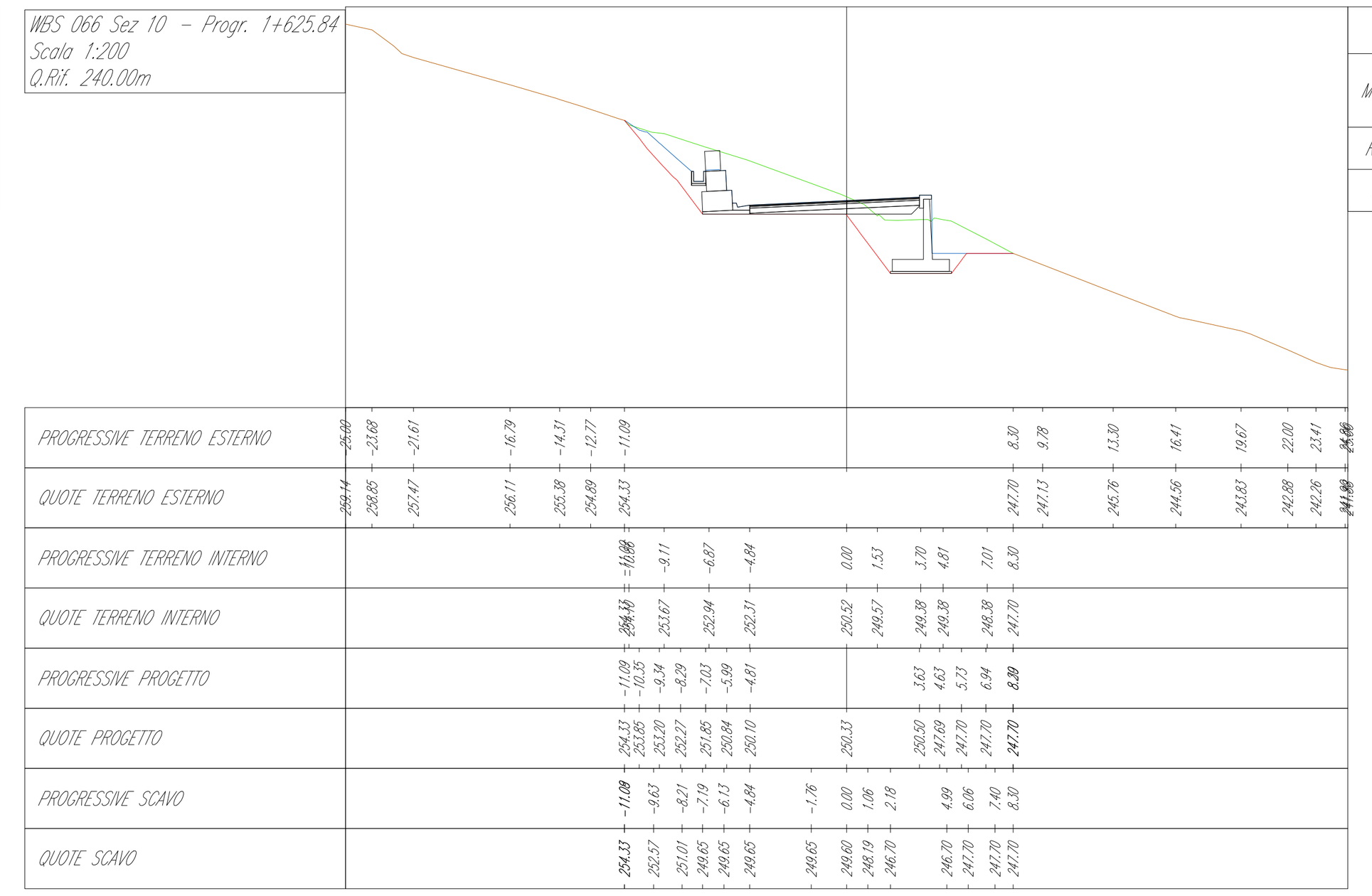

Mat. alla progr. 1+625.84			
Materiale	Area (m²)	Vol. (m³)	Vol. Cum. (m³)
Rilevato	23.58	0.05	284.07
Scavo	36.77	0.07	430.69

WBS 066 Sez 11 - Progr. 1+626.90
Scala 1:200
Q.Rif. 240.00m

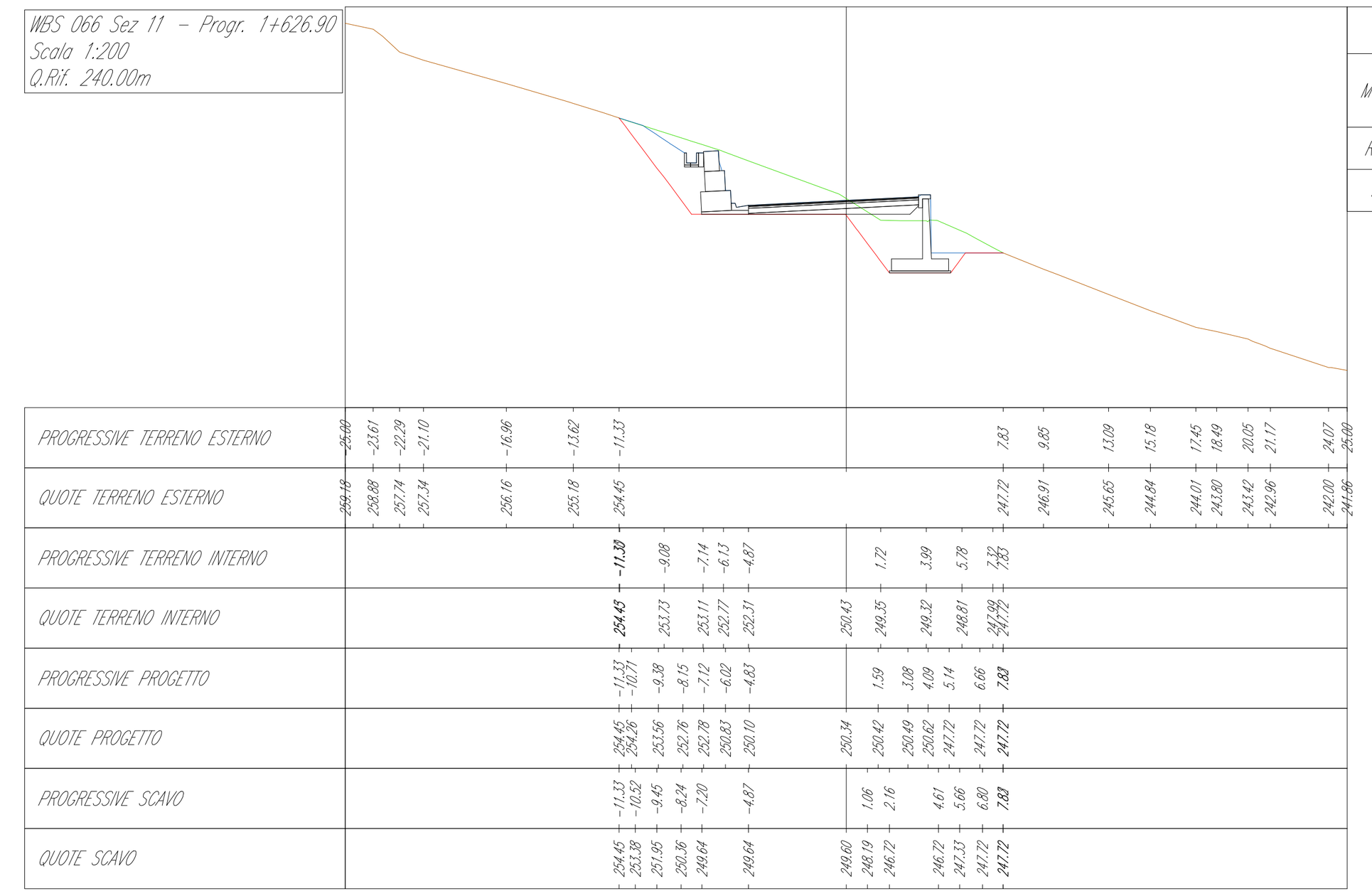

Mat. alla progr. 1+626.90			
Materiale	Area (m²)	Vol. (m³)	Vol. Cum. (m³)
Rilevato	27.86	27.39	311.46
Scavo	37.80	39.71	470.41

WBS 066 Sez 12 - Progr. 1+626.91
Scala 1:200
Q.Rif. 240.00m

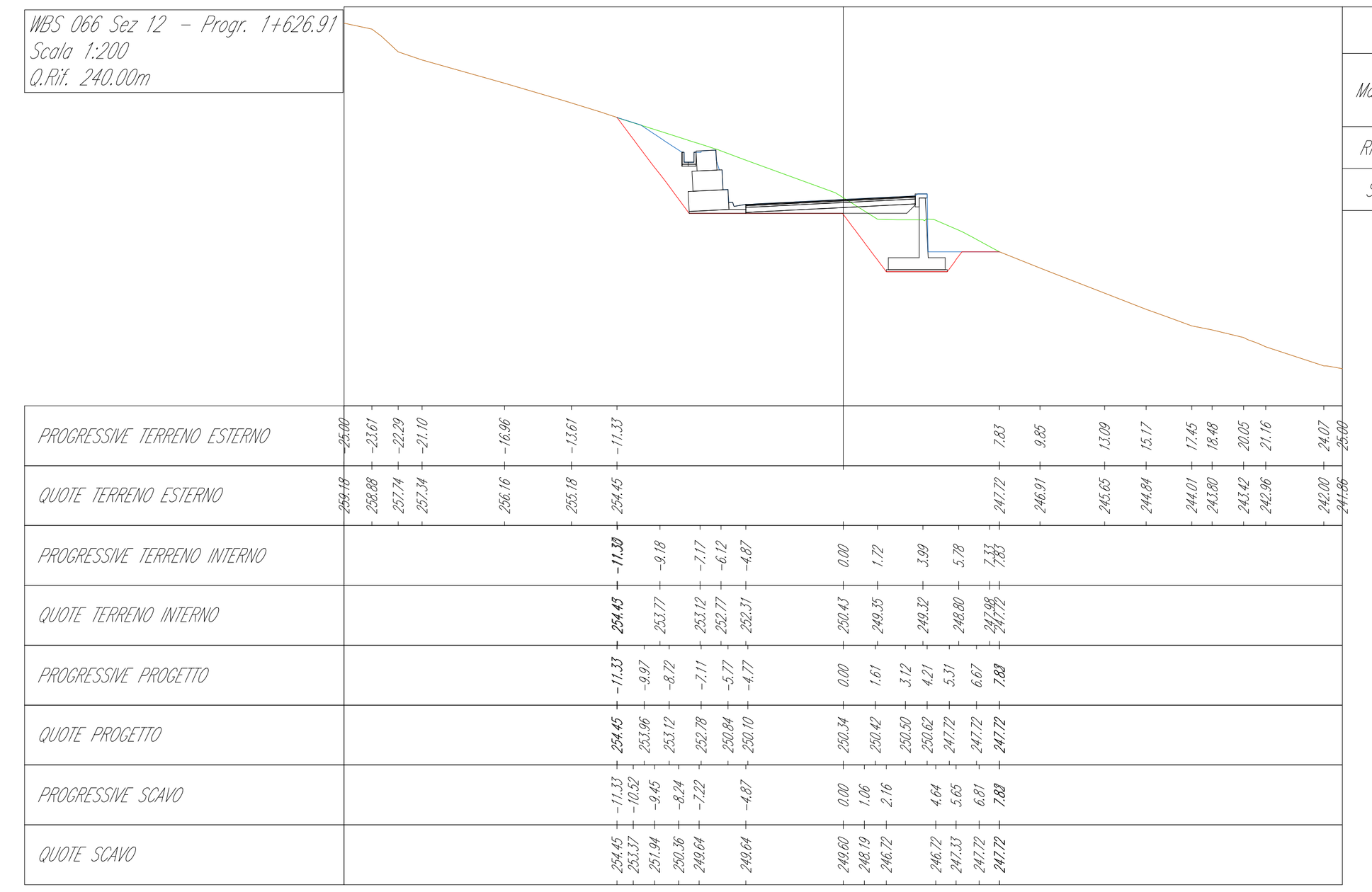

Mat. alla progr. 1+626.91			
Materiale	Area (m²)	Vol. (m³)	Vol. Cum. (m³)
Rilevato	27.87	0.14	311.60
Scavo	37.80	0.19	470.60

WBS 066 Sez 13 - Progr. 1+627.41
Scala 1:200
Q.Rif. 240.00m

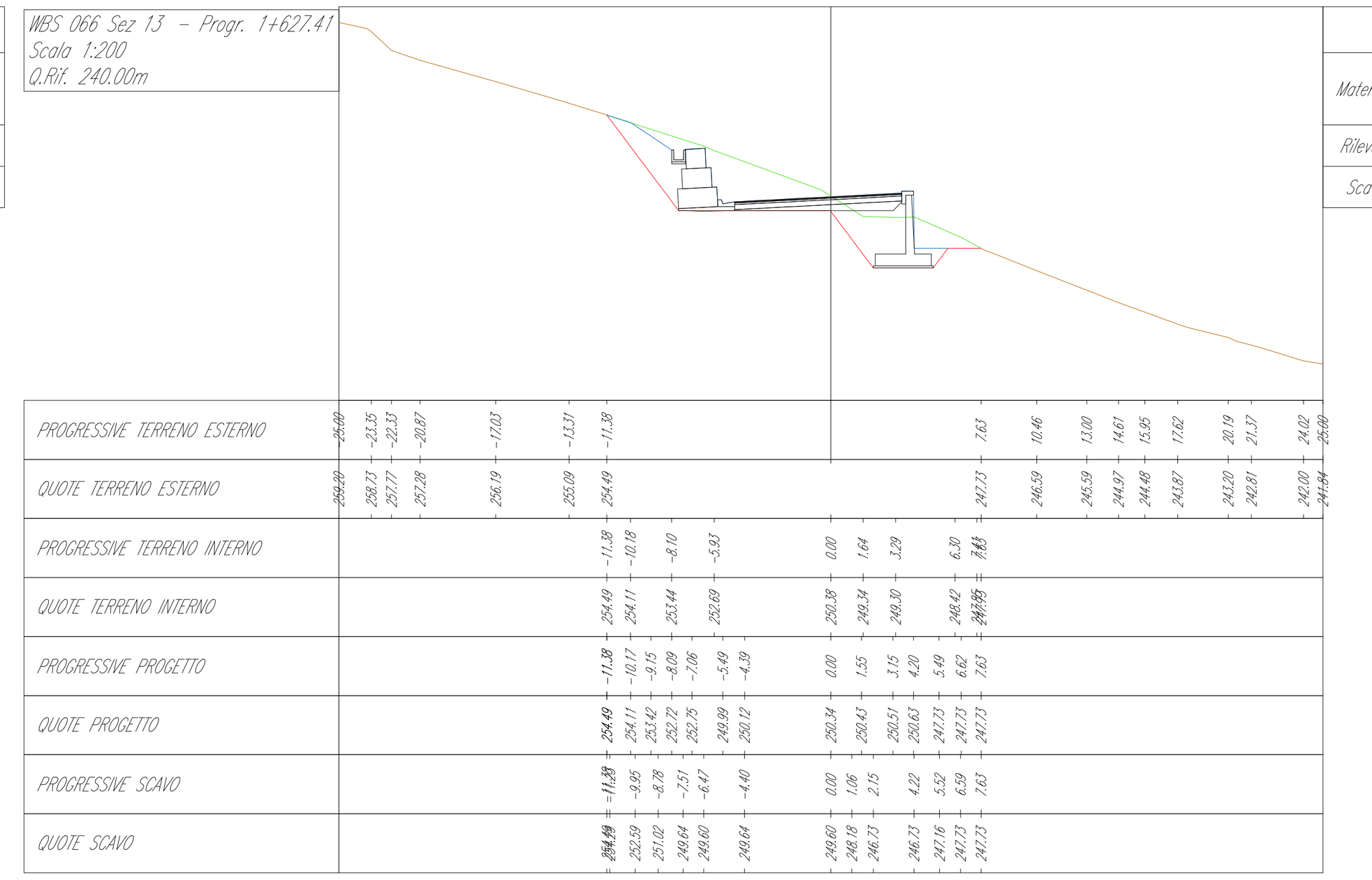

Mat. alla progr. 1+627.41			
Materiale	Area (m²)	Vol. (m³)	Vol. Cum. (m³)
Rilevato	28.05	13.85	325.45
Scavo	37.39	18.63	489.22

LEGENDA
- Profilo versante (non interessato dai lavori)
- Profilo ante - operam
- Profilo dello scavo
- Profilo post - operam (rinterri)
- Sezione opere da realizzare

Scala 1:200 (0 2 4 8 12 20m)

Tabella di volume totale

Progressiva	Area di sterro	Area di riporto	Vol. sterro	Vol. riporto	Vol. sterro cumul.	Vol. riporto cumul.	Vol. netto
1+607.54	21.29	12.21	0.00	0.00	0.00	0.00	0.00
1+615.73	19.51	13.65	166.33	106.70	166.33	106.70	59.62
1+617.58	22.50	16.50	38.90	27.92	205.23	134.62	70.61
1+617.58	22.51	16.52	0.05	0.03	205.27	134.65	70.62
1+621.15	24.54	15.92	81.63	57.56	286.91	192.21	94.70
1+621.15	24.55	15.92	0.05	0.03	286.96	192.24	94.71
1+622.68	27.15	17.50	39.52	25.55	326.48	217.79	108.69
1+624.59	36.01	22.22	58.56	37.58	385.04	255.37	129.67
1+625.84	36.77	23.53	45.58	28.65	430.62	284.02	146.60
1+625.84	36.77	23.58	0.07	0.05	430.69	284.07	146.63
1+626.90	37.80	27.86	39.71	27.39	470.41	311.46	158.94
1+626.91	37.80	27.87	0.19	0.14	470.60	311.60	158.99
1+627.41	37.39	28.05	18.63	13.85	489.22	325.45	163.77
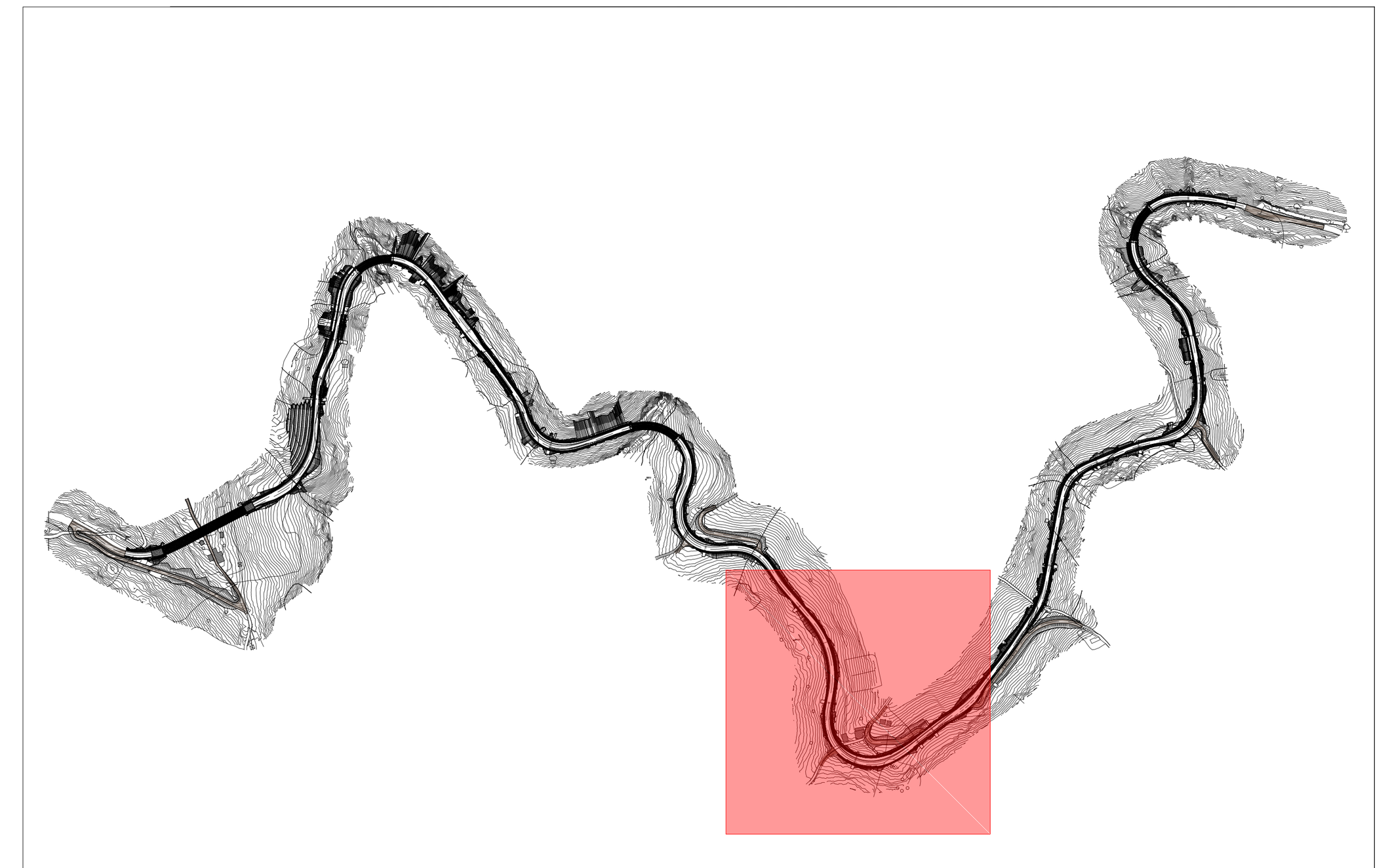
			[mc]
TRONCO_066	ASSE	BASE	13.27
		BINDER	6.63
		FONDAZIONE	41.46
		LIVELLAMENTO	27.68
		TAPPETINO	4.97
	DX	ARGINELLO	3.46
		BASE	0.12
		BINDER	0.03
		CLS CORDOLO TESTA MURI 2 METRO	0.33
		CLS CORDOLO TESTA MURI 3 METRO	0.63
		CLS MAGRONE MURO RACCORDO	0.55
		CLS MURO 2 METRI	3.28
		CLS MURO 3 METRI	8.51
		CLS MURO RACCORDO	4.88
		CLS TESTAMURO RACCORDO	0.42
		FONDAZIONE	1.32
		LIVELLAMENTO	0.37
		MAGRONE MURO 2 METRI	0.39
		MAGRONE MURO 3 METRI	0.92
		RIEMPIMENTO ARGINELLO	4.53
		TAPPETINO	0.01
	SX	CALCESTRUZZO CUNETTA FRANCESE	1.90
		CALCESTRUZZO CUNETTA MURETTO 1 METRI	6.19
		CALCESTRUZZO FOSSO GUARDI	3.21
		GABBIONE 2 METRI	21.67
		GABBIONE 3 METRI	3.02
		MAGRONE CUNETTA MURETTO 1 METRI	1.21
		MAGRONE FOSSO DI GUARDI	1.32
		MAGRONE GABBIONE 2 METRI	3.61
		MAGRONE GABBIONE 3 METRI	0.24
		RIEMPIMENTO	0.91