PROGRAMMA OPERATIVO COMPLEMENTARE (P.O.C.) 2014 - 2020

ATTUAZIONE DELIBERAZIONE CIPE N. 54 / 2016

Deliberazione Giunta Regione Campania n. 113 del 26.03.2019

SOGGETTO BENEFICIARIO

CONSORZIO DI BONIFICA "VELIA"

Località Piano della Rocca, 84040 - PRIGNANO CILENTO (SA)

Tel. 0974.831156 - Fax. 0974.831160 - info@consorziovelia.it - www.consorziovelia.com

Id. 24.1. 1 - C.U.P. E21B04000330006. Ripristino viabilità e collegamenti del bacino della diga di Piano della Rocca. INTERVENTO DI COMPLETAMENTO

Fattibilità tecnica ed economica ☐ Progetto definitivo ☐ Progetto esecutivo ☒

DA - PROGETTO STRADALE

(Asse principale)

Grafici di dettaglio - WBS 070

Elab. progressivo	Scala	Cod. elab.
D A 0 9 2	Varie	F 5 0 0 P S T D T 0 7 4

Data prima emissione del documento	Revisione	A	B	C	D	E
07/2020		data / /	data / /	data / /	data / /	data / /

Rilasciato archivio digitale n. TN-RIN-RINTN-Ing

RESPONSABILE UNICO DEL PROCEDIMENTO

Ing. Marcello Mascolino
Consorzio di Bonifica "VELIA"
Loc. Piano della Rocca - 84040 - Prignano Cilento (SA)
Tel. 0974.831156 - Fax. 0974.831160 - info@consorziovelia.it
Iscritto all'Albo degli ingegneri di Salerno n. 791 con Ord. Min

PROGETTAZIONE

Ufficio Associato Ingegneria

Ing. Mariantonietta Colimoro - Dirigente
Consorzio di Bonifica "VELIA" - Loc. Piano della Rocca - 84040 - Prignano Cilento (SA)
Ing. Gianluca Gaspari - Direttore Tecnico
Consorzio Irrigio Campano Consortile - Via Nicola Fiorentino, 1 - 83100 Avellino (AV)

COLLABORATORI

Dott. Geol. Gerardo Verolla - VEROTECH - SC0SA
Dott. Geol. Gaetano Fiorenzano (Coordinamento) - P.IVA: 01146550652
Via Nicola Fiorentino, 1 - 83100 Avellino (AV)
Ing. Francesco Sabatino (Direzione di Cantiere) Architetto Antonio - P.IVA: 02 1280607
Via Nicola Fiorentino, 1 - 83100 Avellino (AV)
Geom. Pio Mastrocinque - Via Pietrelle 20 Prignano Cilento - P.IVA: 02080670655

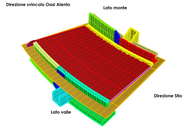

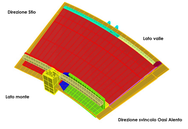

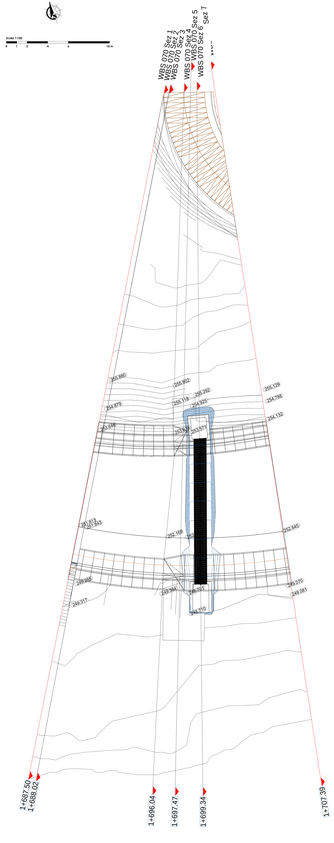

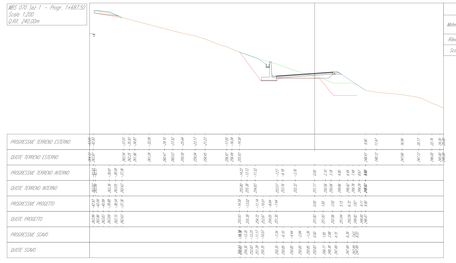

Wbs. alla progr. 1+687.50	Area (m²)	Vol. (m³)	Vol. Cum. (m³)
Rilevato	45.65	0.00	0.00
Scavo	45.30	0.00	0.00

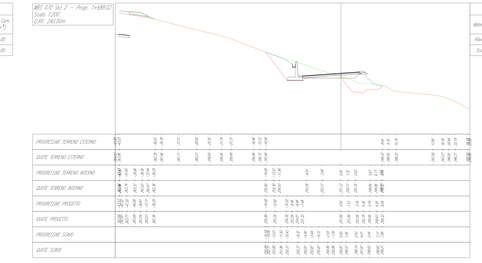

Wbs. alla progr. 1+688.02	Area (m²)	Vol. (m³)	Vol. Cum. (m³)
Rilevato	41.05	23.02	23.02
Scavo	41.31	22.74	22.74

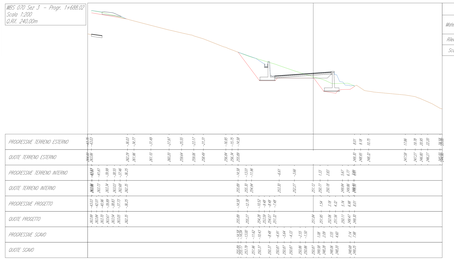

Wbs. alla progr. 1+688.02	Area (m²)	Vol. (m³)	Vol. Cum. (m³)
Rilevato	39.38	0.08	23.10
Scavo	41.20	0.08	22.82

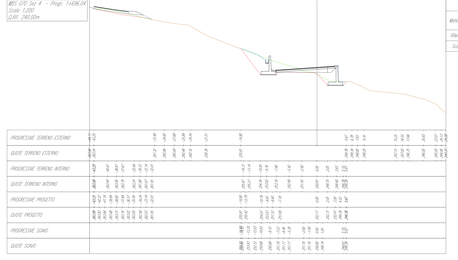

Wbs. alla progr. 1+696.04	Area (m²)	Vol. (m³)	Vol. Cum. (m³)
Rilevato	34.14	277.41	300.51
Scavo	36.98	244.35	267.17

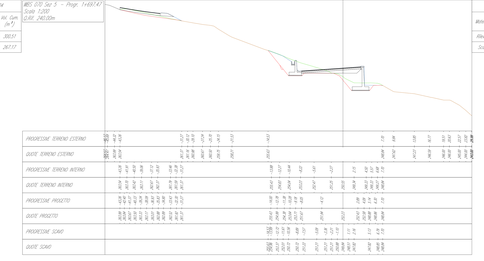

Wbs. alla progr. 1+697.47	Area (m²)	Vol. (m³)	Vol. Cum. (m³)
Rilevato	37.54	47.89	348.41
Scavo	29.83	35.83	303.00

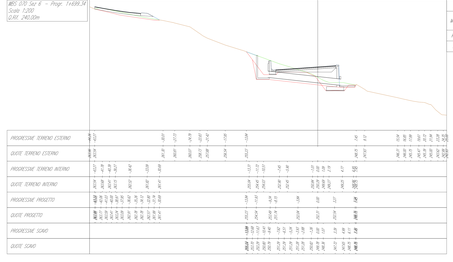

Wbs. alla progr. 1+699.34	Area (m²)	Vol. (m³)	Vol. Cum. (m³)
Rilevato	29.14	63.57	408.98
Scavo	36.39	47.95	350.95

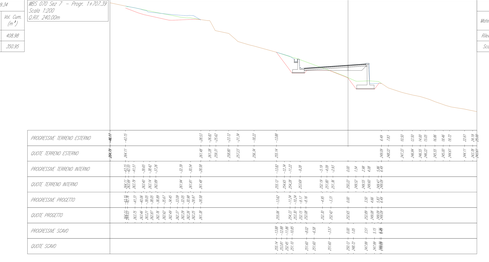

Wbs. alla progr. 1+707.38	Area (m²)	Vol. (m³)	Vol. Cum. (m³)
Rilevato	38.09	28.53	672.49
Scavo	23.45	192.46	533.42

Tabella di volume totale

Progressiva	Area di sterro	Area di riporto	Vol. sterro	Vol. riporto	Vol. sterro cumul.	Vol. riporto cumul.	Vol. netto
1+687.50	45.30	46.65	0.00	0.00	0.00	0.00	0.00
1+688.02	41.31	41.05	22.74	23.02	22.74	23.02	-0.29
1+688.02	41.20	39.76	0.08	0.08	22.82	23.10	-0.28
1+696.04	36.98	34.14	244.35	277.41	267.17	300.51	-33.34
1+697.47	29.83	37.56	35.83	47.89	303.00	348.41	-45.41
1+699.34	29.39	29.14	47.95	60.57	350.95	408.98	-58.02
1+707.38	23.45	38.09	192.46	293.51	533.42	672.49	-139.08

LEGENDA

- Profilo campagna (con interessato dal tracciato)
- Profilo pista - cavazzoni
- Profilo della scarso
- Profilo pavi - cavazzo (strato)
- Sezione ripiano di rivestizione

Scala 1:200
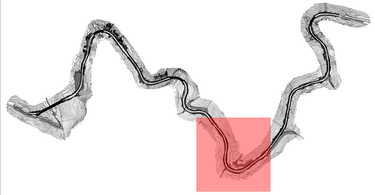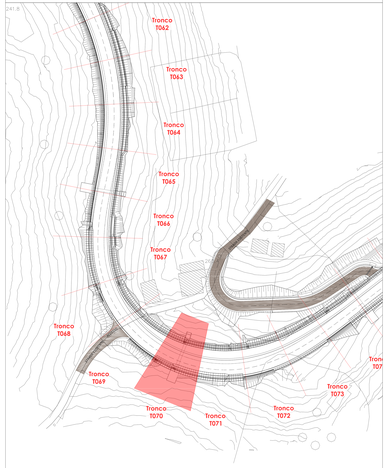
			[mc]
TRONCO_070-T013-R	ASSE	BASE	17.70
		BINDER	8.85
		FONDAZIONE	55.32
		LIVELLAMENTO	96.62
		TAPPETINO	6.64
		TUBO ARMACO DN 1200	0.09
		ARGINELLO	0.14
	DX	BASE	0.01
		BINDER	0.00
		CALCESTRUZZO POZZETTO VALLE	4.78
		CLS CORDOLO TESTA MURI 3 METRO SU PALI	1.77
		CLS CORDOLO TESTA MURI 4 METRO	2.14
		CLS MAGRONE MURO RACCORDO	0.68
		CLS MURO 3 METRI	23.90
		CLS MURO 4 METRI	39.66
		CLS MURO RACCORDO	6.99
		CLS TESTAMURO RACCORDO	0.44
		FONDAZIONE	0.05
		LIVELLAMENTO	0.02
		MAGRONE MURO 3 METRI	2.57
		MAGRONE MURO 4 METRI	3.62
		MAGRONE POZZETTO VALLE	0.46
		REMPIMENTO ARGINELLO	0.19
	SX	TAPPETINO	0.00
		CALCESTRUZZO CUNETTA FRANCESE	3.47
		CALCESTRUZZO FOSSO GUARDI	2.49
		CALCESTRUZZO POZZETTO MONTE	8.37
		CLS MAGRONE MURO RACCORDO	0.34
		CLS MURO 2 METRI	15.15
		CLS MURO 3 METRI	21.44
		CLS MURO RACCORDO	3.04
		MAGRONE FOSSO DI GUARDI	1.02
		MAGRONE MURO 2 METRI	1.73
		MAGRONE MURO 3 METRI	2.30
		MAGRONE POZZETTO MONTE	0.50