PROGRAMMA OPERATIVO COMPLEMENTARE (P.O.C.) 2014 - 2020

ATTUAZIONE DELIBERAZIONE CIPE N. 54 / 2016

Deliberazione Giunta Regione Campania n. 713 del 26.03.2019

SOGGETTO BENEFICIARIO ATTUAZIONE OPERAZIONE

CONSORZIO DI BONIFICA "VELIA"

Località Piano della Rocca, 84040 - PRIGNANO CILENTO (SA)

Tel. 0974.831724 - Fax. 0974.831724 - Pec: consorziodibonifiica@pec.it - www.consorziovelia.com

Id. 261_1 - C.U.P. E21B040000330006. Ripristino viabilità e collegamenti del bacino della diga di Piano della Rocca. INTERVENTO DI COMPLETAMENTO

Fattibilità tecnica economica ☐ — Progetto definitivo ☐ — Progetto esecutivo ☒

DA - PROGETTO STRADALE

(Asse principale)

Grafici di dettaglio - WBS 071

Ogg progressivo	Sub	Varie	Cod. elab.
D A 0 9 3			F S 0 9 F S T D T 0 7 7

Data prima emissione del documento: 07/2020

Revisione	A	B	C	D	E
	gg/mm/aa	gg/mm/aa	gg/mm/aa	gg/mm/aa	gg/mm/aa

Firma digitale ☐

RESPONSABILE UNICO DEL PROCEDIMENTO
Ing. Marco de Bartolomeis
Consorzio di Bonifica "Velia"
Loc. Piano della Rocca - 84040 - Prignano Cilento (SA)
Tel. 0974.831724 - Fax. 0974.831724 - Pec: consorziodibonifiica@pec.it
Ruolo: dirigente responsabile di Settore, ex D.Lgs. 165/2001, Art. 19, c.6

PROGETTAZIONE
RTI MANDATARIA - SIPRO SRL
Via Nicola Fiorentino 84122 - Salerno (Italia)
Tel. 089.225.1111 - Fax. 089.225.1111 - Pec: sipro@pec.sipro.it
Ing. Gianluca Suppa - Direttore Tecnico
Ordine degli ingegneri di Salerno n. 3614 del 11.05.1992

ESPERTI
EIP RICERCA/RICL - VIDEOCAM - SCSG
Geol. Gian Andrea Vassallo (Geologo) - P.IVA 01481600340
Geol. Gerardo Grassi (Geologo)
Ing. Ciro Fiorentino (Dottore di Ricerca in Idraulica - P.IVA 05130960377
Ing. Giuseppe Cocozza (Ingegnere Civile - P.IVA 05130960377
Ing. Pio Giovanni Porfidia (CSA Esperto Stim - P.IVA 05966170638

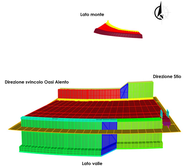

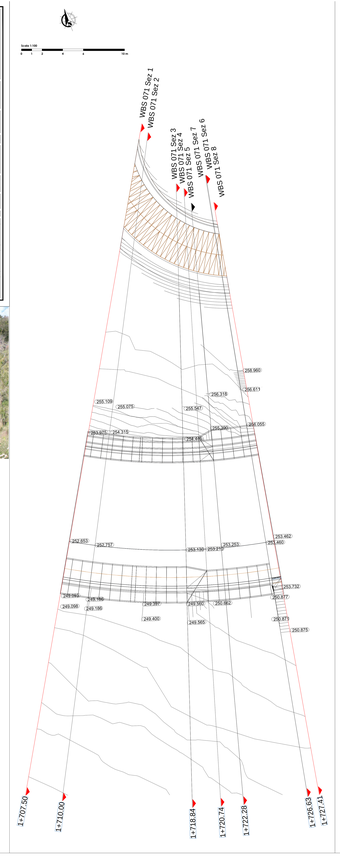

WBS 071 Sez 1 - Progr. 1+707.50
Scala 1:250
Q.RIF. 240.00m

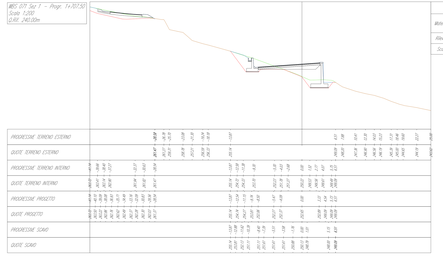

Mat. allo progr. 1+707.50			
Altimetrie	Area (m²)	Vol. (m³)	Vol. Cum. (m³)
Rilevato	38.59	0.00	0.00
Scavo	224.7	0.00	0.00

WBS 071 Sez 2 - Progr. 1+710.00
Scala 1:250
Q.RIF. 240.00m

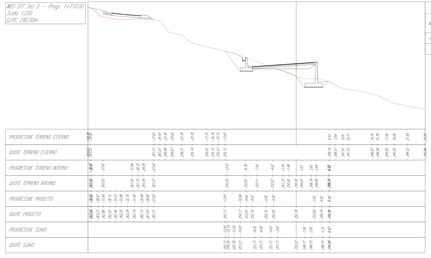

Mat. allo progr. 1+710.00			
Altimetrie	Area (m²)	Vol. (m³)	Vol. Cum. (m³)
Rilevato	37.88	91.55	91.55
Scavo	23.25	52.94	52.94

WBS 071 Sez 3 - Progr. 1+718.84
Scale 1:250
Q.RIF. 240.00m

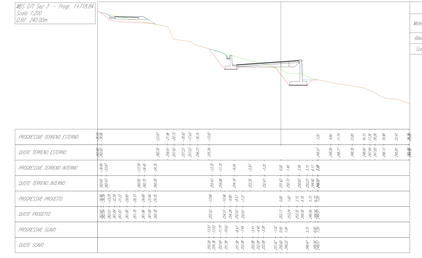

Mat. allo progr. 1+718.84			
Altimetrie	Area (m²)	Vol. (m³)	Vol. Cum. (m³)
Rilevato	36.47	374.84	428.19
Scavo	33.42	277.65	270.60

WBS 071 Sez 4 - Progr. 1+722.74
Scale 1:250
Q.RIF. 240.00m

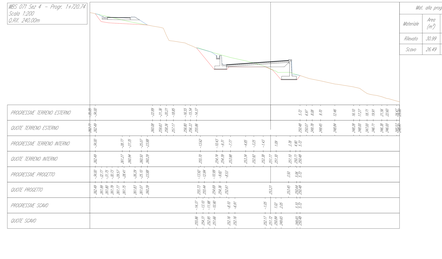

Mat. allo progr. 1+722.74			
Altimetrie	Area (m²)	Vol. (m³)	Vol. Cum. (m³)
Rilevato	33.98	41.55	469.29
Scavo	26.49	49.14	319.74

WBS 071 Sez 5 - Progr. 1+722.28
Scale 1:250
Q.RIF. 240.00m

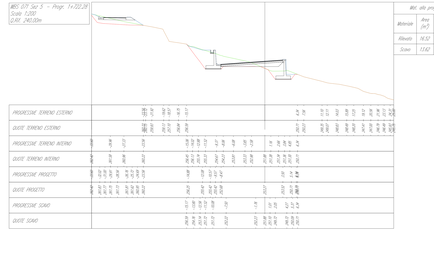

Mat. allo progr. 1+722.28			
Altimetrie	Area (m²)	Vol. (m³)	Vol. Cum. (m³)
Rilevato	16.52	25.59	504.88
Scavo	13.62	28.22	347.95

WBS 071 Sez 6 - Progr. 1+726.63
Scale 1:250
Q.RIF. 240.00m

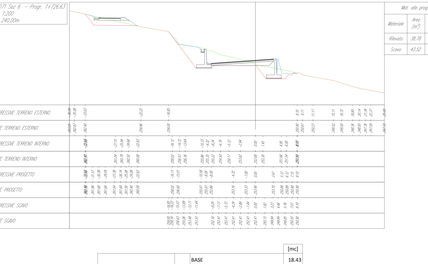

Mat. allo progr. 1+726.63			
Altimetrie	Area (m²)	Vol. (m³)	Vol. Cum. (m³)
Rilevato	38.98	115.40	620.28
Scavo	42.57	113.91	461.86

WBS 071 Sez 7 - Progr. 1+726.63
Scale 1:250
Q.RIF. 240.00m

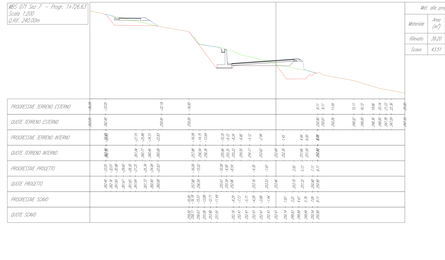

Mat. allo progr. 1+726.63			
Altimetrie	Area (m²)	Vol. (m³)	Vol. Cum. (m³)
Rilevato	35.20	0.00	620.28
Scavo	43.57	0.00	461.86

WBS 071 Sez 8 - Progr. 1+727.41
Scale 1:250
Q.RIF. 240.00m

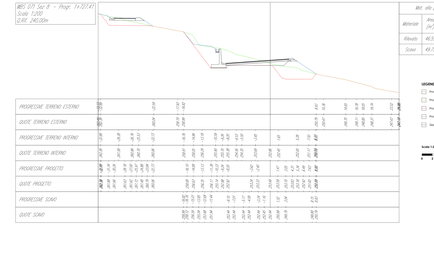

Mat. allo progr. 1+727.41			
Altimetrie	Area (m²)	Vol. (m³)	Vol. Cum. (m³)
Rilevato	40.59	33.54	653.82
Scavo	49.15	38.48	499.41

LEGENDA

- Profilo terreno (non rilevato/no dati locali)
- Profilo pista - cigliato
- Profilo dello scavo
- Profilo pavim. superiore (binder)
- Sezione scavo da rivoltare

Scala 1:500

0 5 10 15 20m

TRONCO_071-R			[mc]
		BASE	18.43
		BINDER	9.22
	ASSE	FONDAZIONE	57.60
		LIVELLAMENTO	104.70
		TAPPETINO	6.91
		ARGINELLO	0.22
		BASE	0.01
		BINDER	0.00
		CLS CORDOLO TESTA MURI 3 METRI	1.26
		CLS CORDOLO TESTA MURI 4 METRI	2.54
		CLS MAGRONE MURO RACCORDO	0.67
		CLS MURO 3 METRI	17.77
	DX	CLS MURO 4 METRI	47.66
		CLS MURO RACCORDO	6.86
		CLS TESTAMURO RACCORDO	0.43
		FONDAZIONE	0.08
		LIVELLAMENTO	0.02
		MAGRONE MURO 3 METRI	1.91
		MAGRONE MURO 4 METRI	4.29
		RIEMPIMENTO ARGINELLO	0.29
		TAPPETINO	0.00
		CALCESTRUZZO CUNETTA FRANCESE	3.44
		CALCESTRUZZO FOSSO GUARDI	2.80
		CLS MAGRONE MURO RACCORDO	0.35
		CLS MURO 2 METRI	22.69
	SX	CLS MURO 3 METRI	12.07
		CLS MURO RACCORDO	3.13
		MAGRONE FOSSO DI GUARDI	1.15
		MAGRONE MURO 2 METRI	2.71
		MAGRONE MURO 3 METRI	1.29

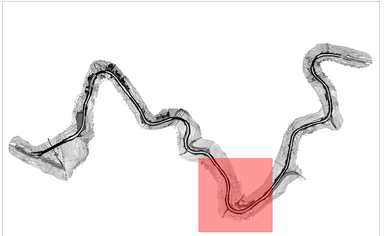

Tabella di volume totale

Progressiva	Area di sterro	Area di riporto	Vol. sterro	Vol. riporto	Vol. sterro cumul.	Vol. riporto cumul.	Vol. netto
1+707.50	23.43	38.09	0.00	0.00	0.00	0.00	0.00
1+710.00	23.25	37.98	52.94	91.55	52.94	91.55	-38.61
1+718.84	30.43	36.43	217.65	318.64	270.60	409.19	-137.59
1+720.74	26.49	30.99	49.14	61.10	319.74	469.29	-149.56
1+722.28	13.62	16.52	28.22	35.59	347.95	504.88	-156.93
1+726.63	43.52	38.78	113.91	115.40	461.86	620.28	-158.42
1+726.63	43.51	39.20	0.09	0.08	461.95	620.36	-158.41
1+727.41	49.75	46.59	36.46	33.54	498.41	653.90	-155.49