PROGRAMMA OPERATIVO COMPLEMENTARE (P.O.C.) 2014 - 2020

ATTUAZIONE DELIBERAZIONE CIPE N. 54 / 2016
Deliberazione Giunta Regione Campania n. 113 del 26.03.2019

BENEFICIARIO ATTUAZIONE OPERAZIONE

CONSORZIO DI BONIFICA "VELIA"

Località Piano della Rocca, 84060 - PRIGNANO CILENTO (SA)

Tel. 0974/837206 - Fax. 0974/837154 - Pec: consorziovelia@pec.it - www.consorziovelia.com

Id. 261_1 - C.U.P. E21B04000330006. Ripristino viabilità e collegamenti del bacino della diga di Piano della Rocca. INTERVENTO DI COMPLETAMENTO

Fattibilità tecnico economica ☐ Progetto definitivo ☐ Progetto esecutivo ■

DA - PROGETTO STRADALE (Asse principale)

Grafici di dettaglio - WBS 074

Sigla progressiva	D A 0 9 6	Scala	Varie	Cod. elab.	P S 0 0 P S T D T 0 8 0

Data prima emissione del documento	Revisione	A	B	C	D	E
07/2020		data --.----	data --.----	data --.----	data --.----	data --.----

Riferimento archivio digitale: N. 036.2020/Ve.Ing.

RESPONSABILE UNICO DEL PROCEDIMENTO

Ing. Marcello Nicodemo
Consorzio di Bonifica "Velia"
Loc. Piano della Rocca - 84060 - Prignano Cilento (SA)
Tel. 0974.837206 - Pec: consorziovelia@pec.it
Iscritto all'Albo degli Ingegneri di Salerno n. 1931 dal 16.04.1984

PROGETTAZIONE

VELIA INGEGNERIA E SERVIZI SRL
Loc. Piano Della Rocca 84060 - Prignano Cilento (SA)
Tel. 0974/837206 fax 0974/837154 - Pec: veliaingegneria@pec.it
Ing. Gaetano Suppa - Direttore Tecnico
Iscritto all'Albo degli Ingegneri di Salerno n. 1854 dal 12.09.1983

GEOLOGIA

RTP TRONCARELLI - VENOSINI - ROSSI
Dott. Geol. Roberto Troncarelli (mandataria) - P.IVA 01400050560
Dott. Geol. Andrea Venosini (mandante)
Legale Rappresentante Geoven di Venosini Andrea - P.IVA 02110500697
Dott. Geol. Giuseppe Rossi (mandante)
Legale Rappresentante Geolab di Giuseppe Rossi - P.IVA 02308670690

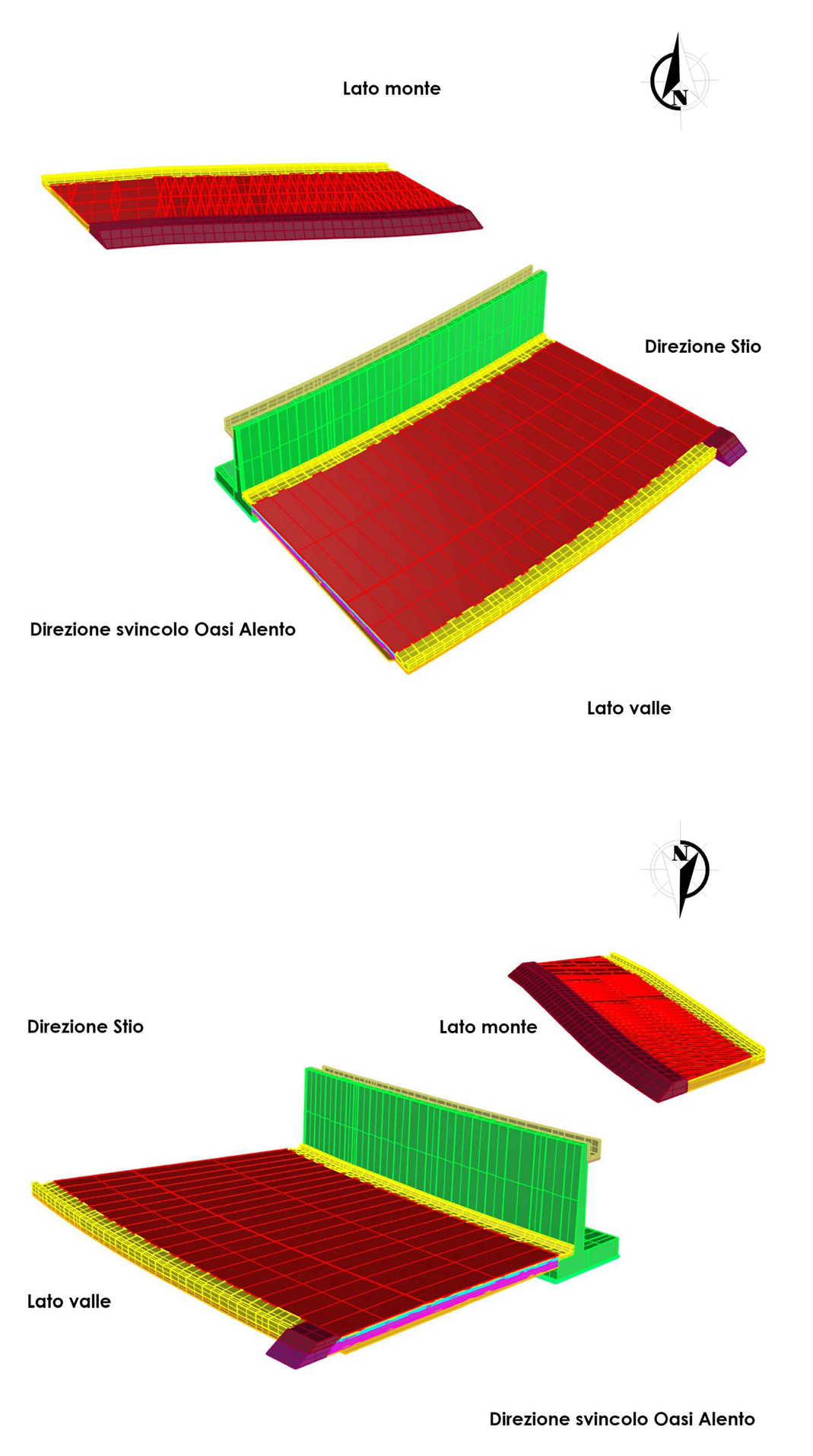

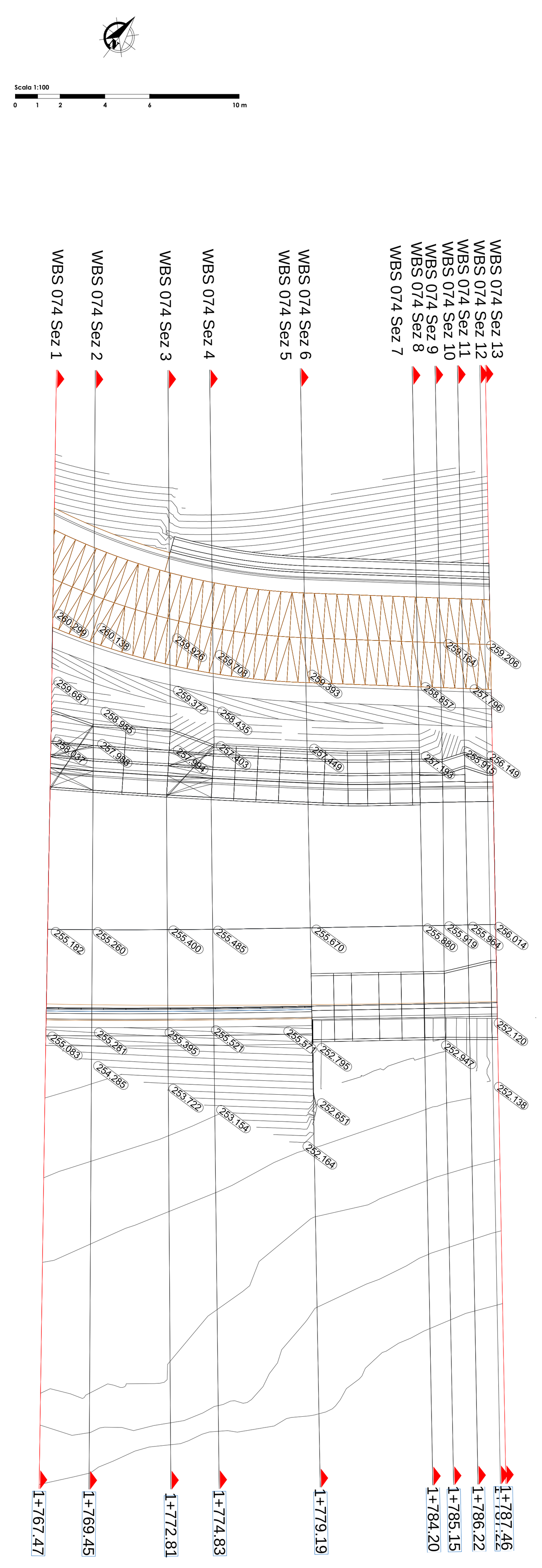

Tabella di volume totale

Progressiva	Area di sterro	Area di riporto	Vol. sterro	Vol. riporto	Vol. sterro cumul.	Vol. riporto cumul.	Vol. netto
1+767.47	52.57	32.87	0.00	0.00	0.00	0.00	0.00
1+769.45	50.63	34.23	102.57	66.70	102.57	66.70	35.88
1+772.81	42.54	36.38	156.16	118.36	258.73	185.06	73.67
1+774.83	39.92	33.55	83.49	70.81	342.22	255.87	86.35
1+779.19	33.75	37.48	160.49	154.74	502.71	410.62	92.10
1+779.19	33.73	37.41	0.03	0.04	502.75	410.65	92.09
1+784.20	22.36	30.57	140.46	170.25	643.21	580.91	62.30
1+784.20	22.35	30.57	0.04	0.06	643.26	580.97	62.29
1+785.15	13.82	23.60	17.25	25.82	660.50	606.79	53.71
1+786.22	21.00	29.90	18.51	28.43	679.01	635.22	43.79
1+786.22	21.01	29.90	0.06	0.08	679.07	635.30	43.76
1+787.22	22.54	32.38	21.71	31.04	700.77	666.34	34.43
1+787.46	22.73	32.82	5.53	7.97	706.30	674.31	31.99
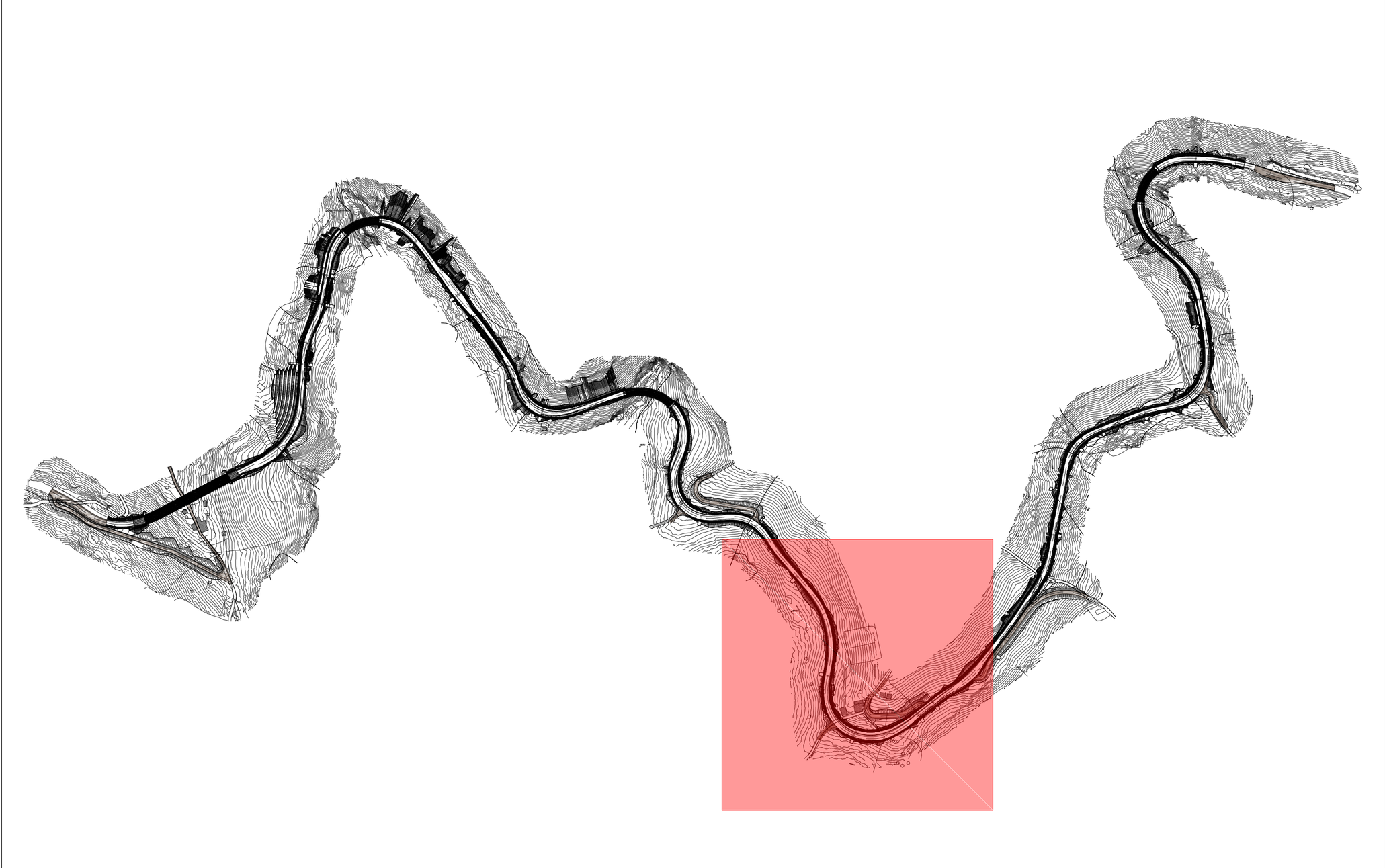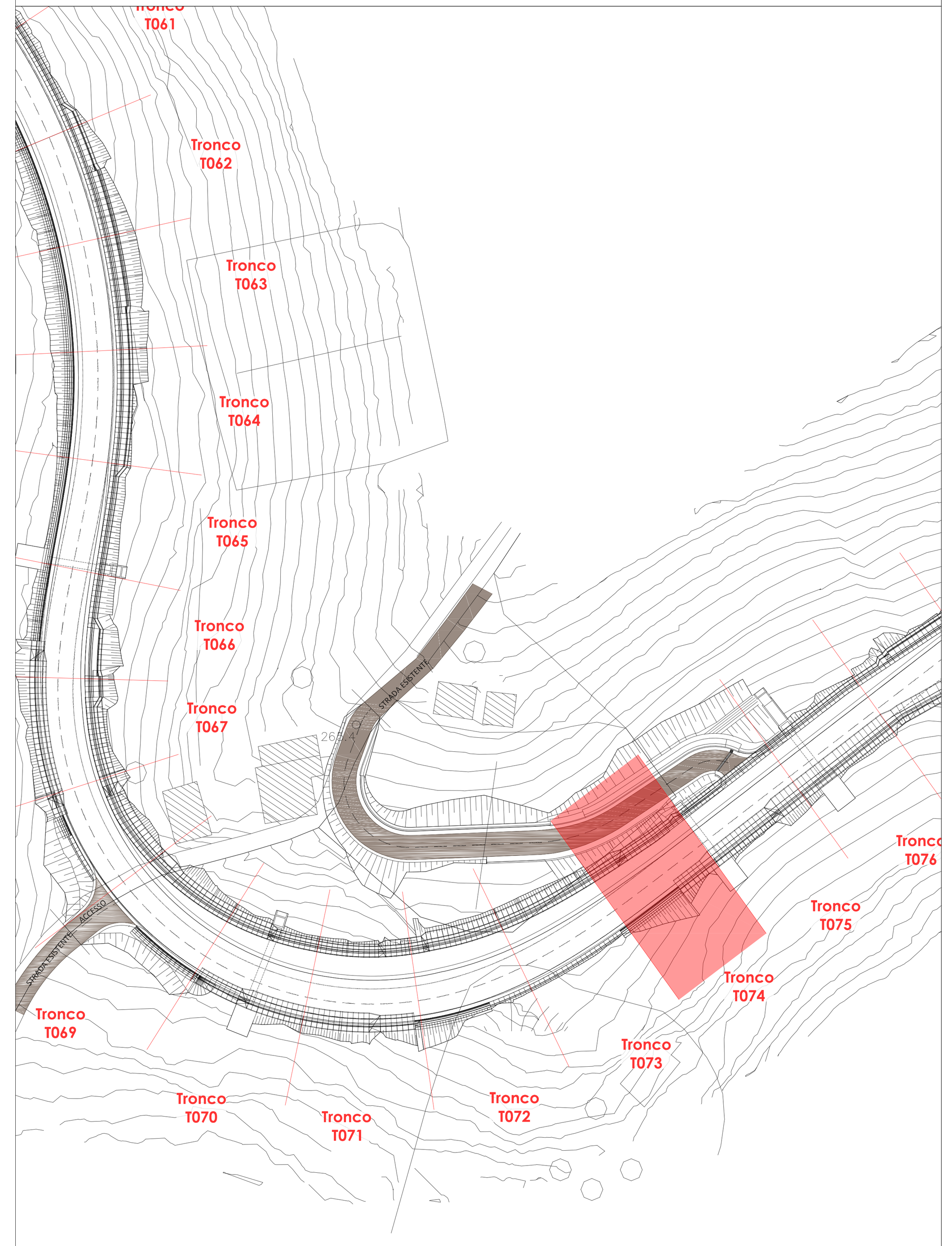
			[mc]
TRONCO_074-R	ASSE	BASE	14.83
		BINDER	7.42
		FONDAZIONE	46.35
		LIVELLAMENTO	25.71
		TAPPETINO	5.50
	DX	ARGINELLO	2.91
		BASE	0.10
		BINDER	0.02
		CLS CORDOLO TESTA MURI 3 METRO	1.25
		CLS MAGRONE MURO RACCORDO	0.77
		CLS MURO 3 METRI	16.85
		CLS MURO RACCORDO	8.03
		CLS TESTAMURO RACCORDO	0.44
		FONDAZIONE	1.11
		LIVELLAMENTO	0.31
		MAGRONE MURO 3 METRI	1.81
		RIEMPIMENTO ARGINELLO	3.80
		TAPPETINO	0.01
	SX	CALCESTRUZZO CUNETTA FRANCESE	3.62
		CALCESTRUZZO CUNETTA MURETTO 1 METRI	1.28
		CALCESTRUZZO FOSSO GUARDI	3.36
		CLS MAGRONE MURO RACCORDO	1.16
		CLS MURO 2 METRI	18.97
		CLS MURO 3 METRI	9.52
		CLS MURO RACCORDO	10.27
		MAGRONE CUNETTA FRANCESE	0.22
		MAGRONE CUNETTA MURETTO 1 METRI	0.25
		MAGRONE FOSSO DI GUARDI	1.38
		MAGRONE MURO 2 METRI	2.27
		MAGRONE MURO 3 METRI	1.03
		RIEMPIMENTO	0.92
		MAGRONE MURO 4 METRI	0.09
		CLS MURO 4 METRI	0.99
		CLS TESTAMURO 4 METRI	0.05