PROGRAMMA OPERATIVO COMPLEMENTARE (P.O.C.) 2014 - 2020

ATTUAZIONE DELIBERAZIONE CIPE N. 54 / 2016
Deliberazione Giunta Regione Campania n. 113 del 26.03.2019

REGIONE CAMPANIA — PROVINCIA DI SALERNO — PRIGNANO CILENTO

BENEFICIARIO ATTUAZIONE OPERAZIONE

CONSORZIO DI BONIFICA "VELIA"

Località Piano della Rocca, 84060 - PRIGNANO CILENTO (SA)

Tel. 0974/837206 - Fax. 0974/837154 - Pec: consorziovelia@pec.it - www.consorziovelia.com

Id. 261_1 - C.U.P. E21B04000330006. Ripristino viabilità e collegamenti del bacino della diga di Piano della Rocca. INTERVENTO DI COMPLETAMENTO

Fattibilità tecnico economica ☐ Progetto definitivo ☐ Progetto esecutivo ■

DA - PROGETTO STRADALE
(Asse principale)
Grafici di dettaglio - WBS 077

Sigla progressiva	D A 0 9 9	Scala	Varie	Cod. elab.	P S 0 0 P S T D T 0 8 3

Data prima emissione del documento	Revisione	A	B	C	D	E
07/2020		data --.----	data --.----	data --.----	data --.----	data --.----

Riferimento archivio digitale: N. 036.2020/Ve.Ing.

RESPONSABILE UNICO DEL PROCEDIMENTO
Ing. Marcello Nicodemo
Consorzio di Bonifica "Velia"
Loc. Piano della Rocca - 84060 - Prignano Cilento (SA)
Tel. 0974.837206 - Pec: consorziovelia@pec.it
Iscritto all'Albo degli Ingegneri di Salerno n. 1931 dal 16.04.1984

PROGETTAZIONE
VELIA INGEGNERIA E SERVIZI SRL
Loc. Piano Della Rocca 84060 - Prignano Cilento (SA)
Tel. 0974/837206 fax 0974/837154 - Pec: veliaingegneria@pec.it
Ing. Gaetano Suppa - Direttore Tecnico
Iscritto all'Albo degli Ingegneri di Salerno n. 1854 dal 12.09.1983

GEOLOGIA
RTP TRONCARELLI - VENOSINI - ROSSI
Dott. Geol. Roberto Troncarelli (mandataria) - P.IVA 01400050560
Dott. Geol. Andrea Venosini (mandante)
Legale Rappresentante Geoven di Venosini Andrea - P.IVA 02110500697
Dott. Geol. Giuseppe Rossi (mandante)
Legale Rappresentante Geolab di Giuseppe Rossi - P.IVA 02308670690

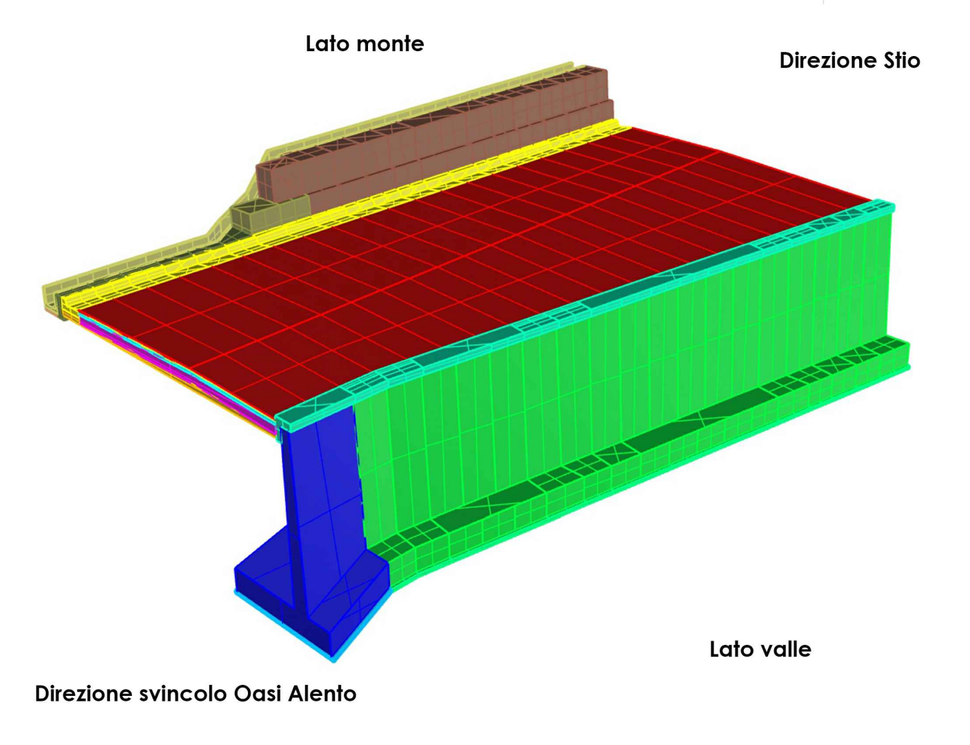

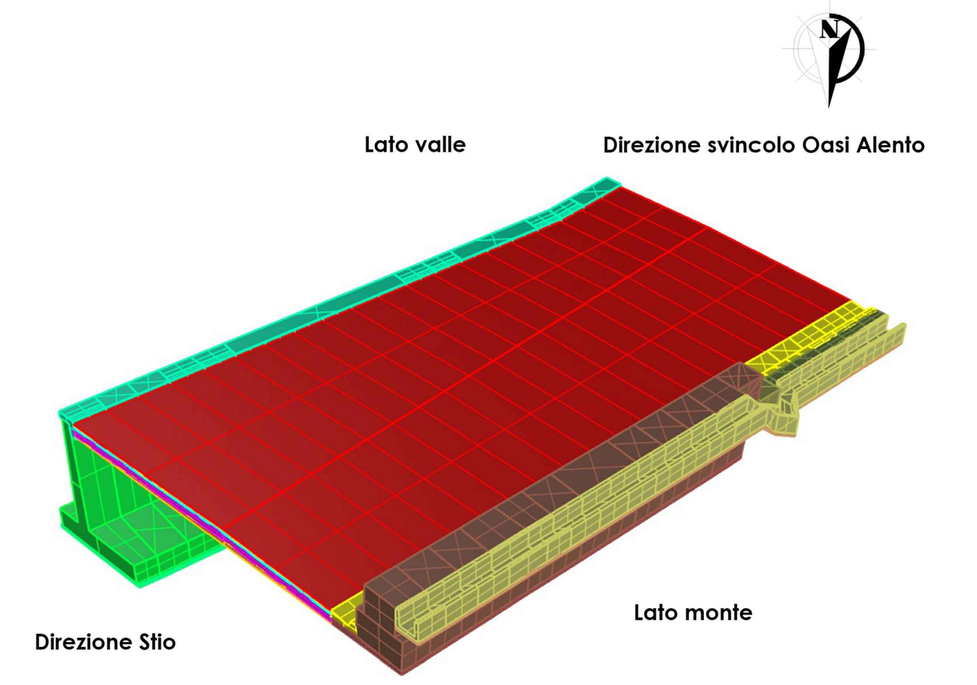

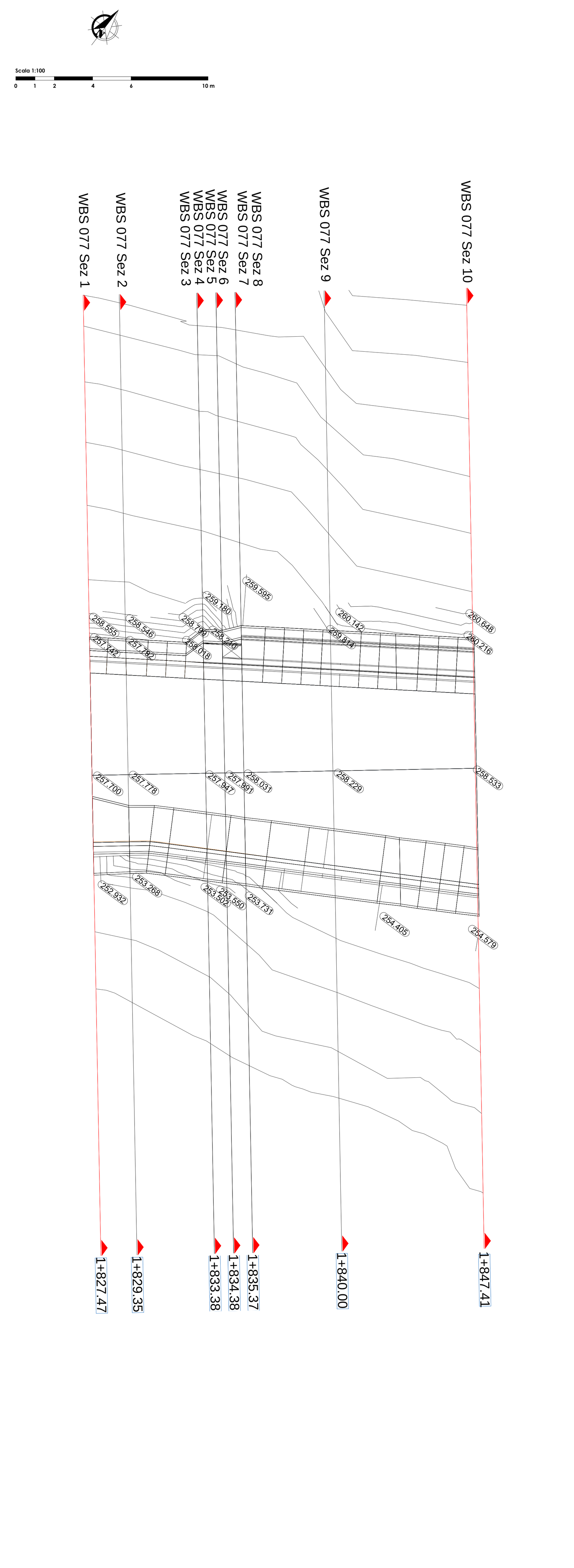

			[mc]
TRONCO_077	ASSE	BASE	14.69
		BINDER	7.35
		FONDAZIONE	45.91
		LIVELLAMENTO	20.68
		TAPPETINO	5.51
	DX	CLS CORDOLO TESTA MURI 4 METRO	3.84
		CLS MAGRONE MURO RACCORDO	0.72
		CLS MURO 4 METRI	72.08
		CLS MURO RACCORDO	8.26
		CLS TESTAMURO RACCORDO	0.39
		MAGRONE MURO 4 METRI	6.49
	SX	CALCESTRUZZO CUNETTA FRANCESE	4.10
		CALCESTRUZZO FOSSO GUARDI	3.40
		GABBIONE 1 METRO	1.99
		GABBIONE 2 METRI	31.06
		MAGRONE CUNETTA FRANCESE	1.03
		MAGRONE FOSSO DI GUARDI	1.40
		MAGRONE GABBIONE 1 METRO	0.69
		MAGRONE GABBIONE 2 METRI	5.01
		RIEMPIMENTO	1.57

Tabella di volume totale
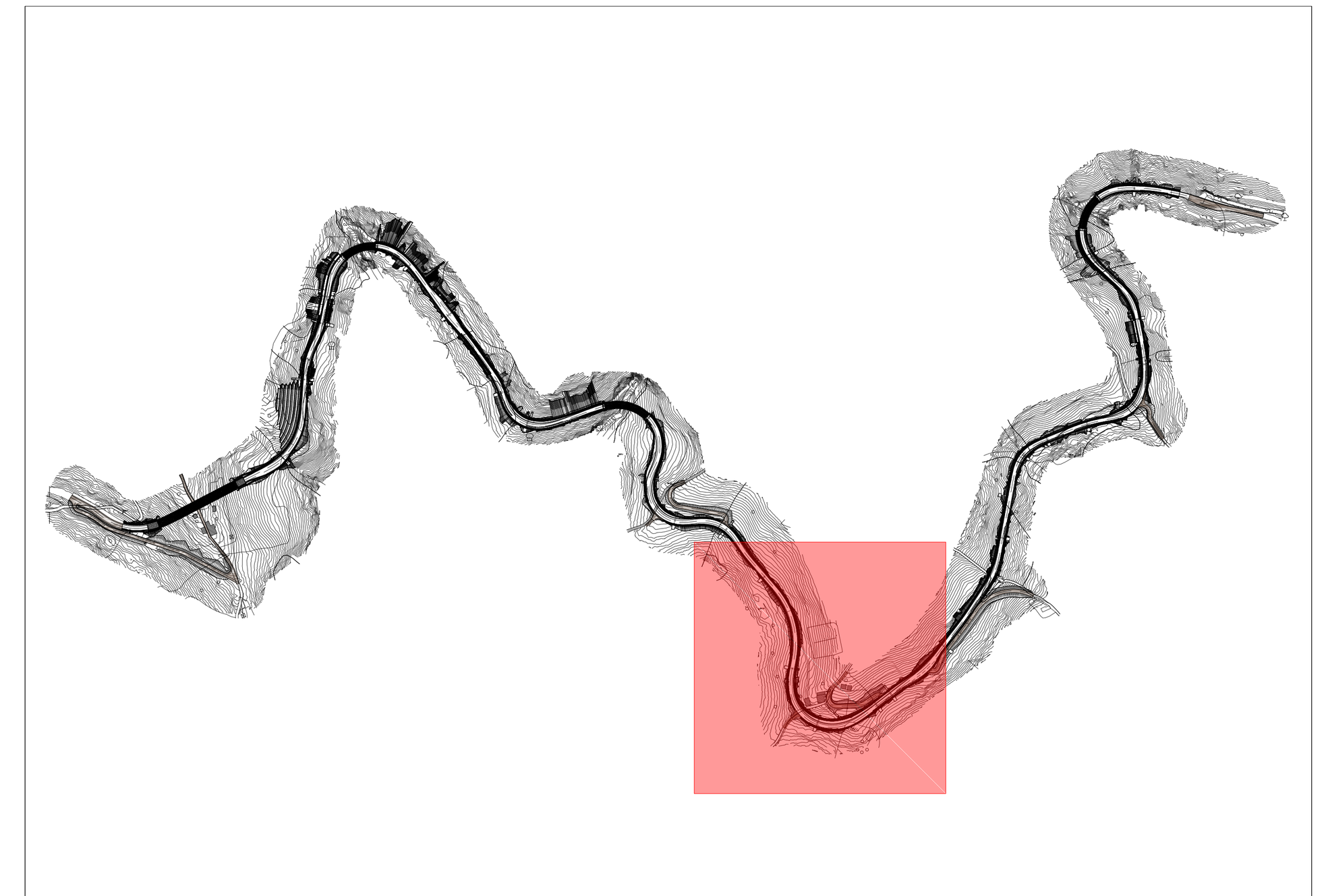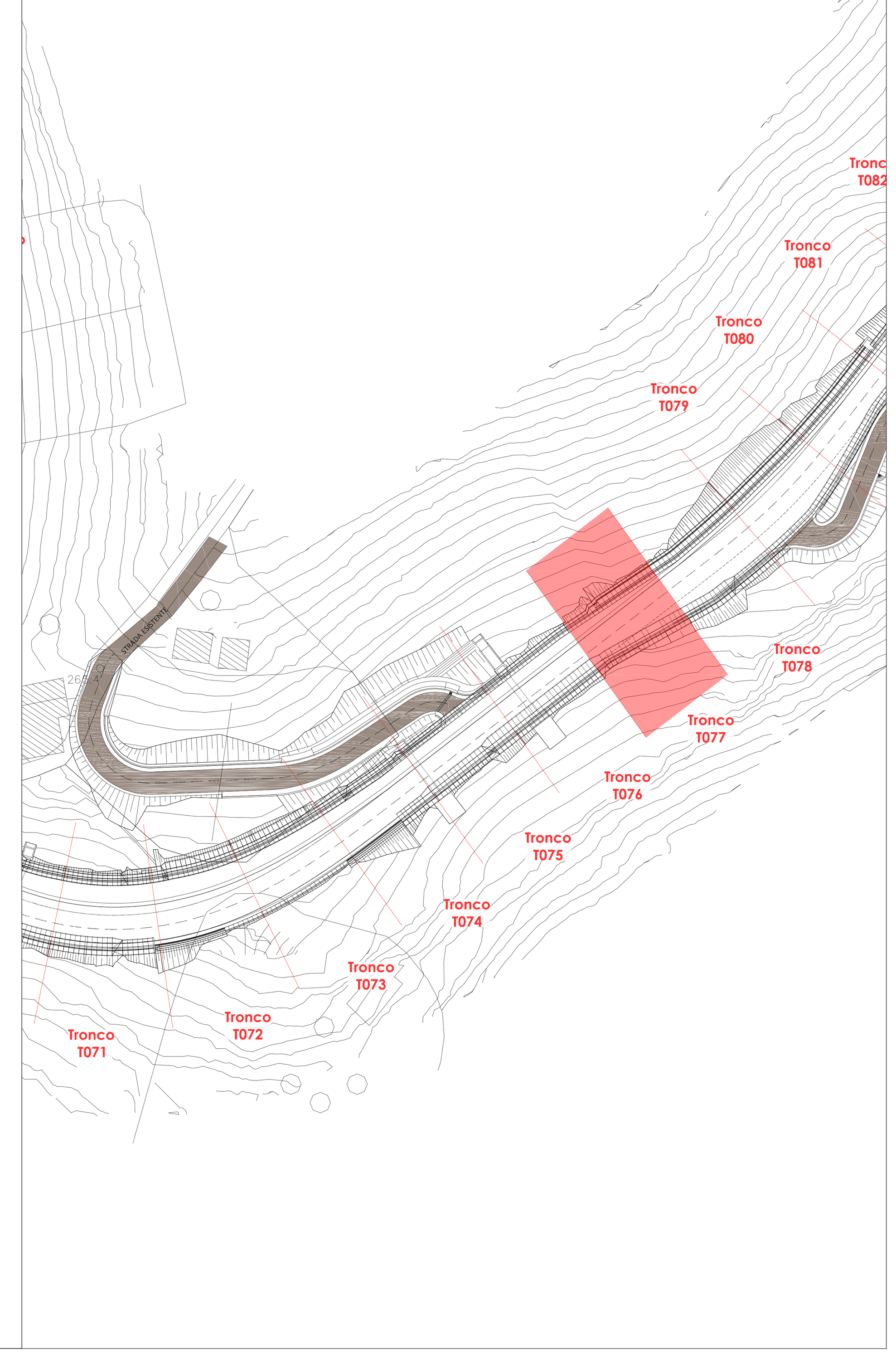
Progressiva	Area di sterro	Area di riporto	Vol. sterro	Vol. riporto	Vol. sterro cumul.	Vol. riporto cumul.	Vol. netto
1+827.47	18.17	42.84	0.00	0.00	0.00	0.00	0.00
1+829.35	11.79	35.32	28.16	73.47	28.16	73.47	-45.31
1+833.37	11.52	32.68	46.95	136.95	75.11	210.42	-135.31
1+833.38	11.53	32.82	0.05	0.13	75.15	210.55	-135.39
1+834.37	11.03	33.44	11.19	32.86	86.34	243.41	-157.07
1+834.38	11.03	33.44	0.06	0.17	86.40	243.58	-157.18
1+835.37	11.74	34.51	11.28	33.67	97.68	277.25	-179.56
1+835.37	11.74	34.59	0.02	0.07	97.70	277.31	-179.61
1+840.00	25.44	34.49	86.11	160.00	183.82	437.31	-253.50
1+847.41	24.37	34.26	184.49	254.64	368.31	691.95	-323.64