PROGRAMMA OPERATIVO COMPLEMENTARE (P.O.C.) 2014 - 2020

ATTUAZIONE DELIBERAZIONE CIPE N. 54 / 2016
Deliberazione Giunta Regione Campania n. 113 del 26.03.2019

SOGGETTO ATTUATORE OPERAZIONE
CONSORZIO DI BONIFICA "VELIA"
Località Piano della Rocca, 84040 - PRIGNANO CILENTO (SA)
Tel. 0974/831726 - Fax. 0974/831144 - Pec: consorziovelia@pec.it - www.consorziovelia.com

Id. 261_1 - C.U.P. E21B04000330006. Ripristino viabilità e collegamenti del bacino della diga di Piano della Rocca.
INTERVENTO DI COMPLETAMENTO

Fattibilità tecnica economica ☐ Progetto definitivo ☐ Progetto esecutivo ■

DA - PROGETTO STRADALE
(Asse principale)
Grafici di dettaglio - WBS 079

Sigla progetto	Scala	Codice elab.
D A 1 0 1	Varie	P S 0 0 P S T D T 0 8 5

Data prima emissione del documento	Revisione	A	B	C	D	E
07/2020		data / agosto	data / agosto	data / agosto	data / agosto	data / agosto

Riferimento archivio digitale: H_T04_DS05\Ha.mg

RESPONSABILE UNICO DEL PROCEDIMENTO
Ing. Marcello Nicodemo
Consorzio di Bonifica "Velia"
Località Piano della Rocca, 84040 - Prignano Cilento (Sa)
Tel. 0974/831726 - Pec: consorziovelia@pec.it
Iscritto all'Ordo degli Ingegneri di Salerno n. 1931 dal 14.04.1994

PROGETTAZIONE
VELIA INGEGNERIA E SERVIZI Srl.
Via Nicola Amore, 84 - 84123 Salerno - Fraz. Fuorni Cilento (Sa)
Tel. 0974/402006 Fax 0974/402114 - Pec: velaingegneria@pec.it
Ing. Gianluca Suppa - Direttore Tecnico
Iscritto all'Ordo degli Ingegneri di Salerno n. 3004 dal 12.01.1993

COLLABORATORI
ERP TECNICA/ELLU - VINCONI - ROSSI
Dott. Geol. Roberto Ivancovich (mandataria) - P.IVA 01460550340
Dott. Geol. Andrea Vannoni (mandante)
Via Ferrovia snc - 54033 Carrara (MS) - Dott. Geol. Andrea - P.IVA 02110350547
Dott. Geol. Giuseppe Rossi (mandante)
Legale Rappresentante Società di Ingegneria Rossi - P.IVA 02366270845

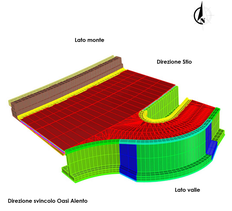

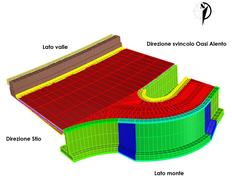

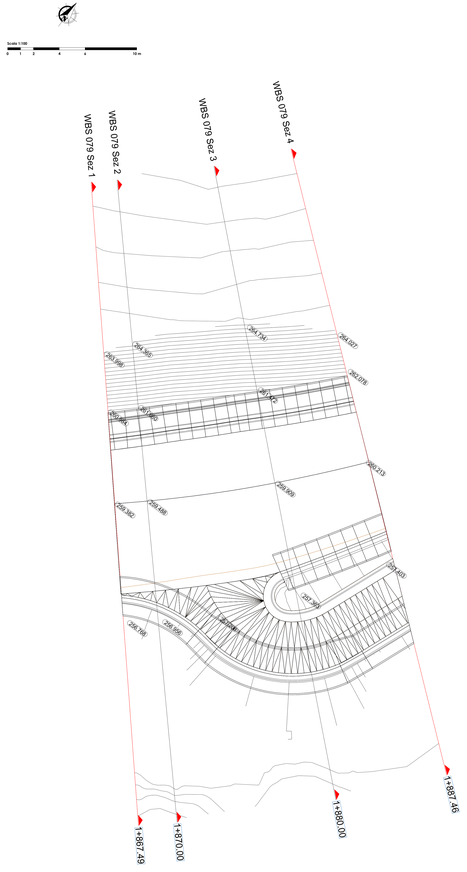

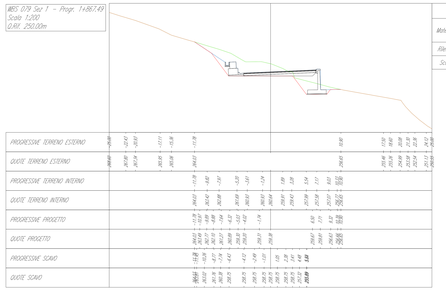

Mat. allo progr. 1+867,49			
Materiale	Area (m²)	Vol. (m³)	Vol. Cum. (m³)
Rilevato	15,31	0,00	0,00
Scavo	29,89	0,00	0,00

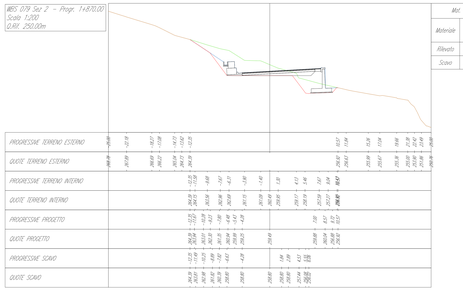

Mat. allo progr. 1+870,00			
Materiale	Area (m²)	Vol. (m³)	Vol. Cum. (m³)
Rilevato	17,28	40,78	40,78
Scavo	32,97	76,79	76,79

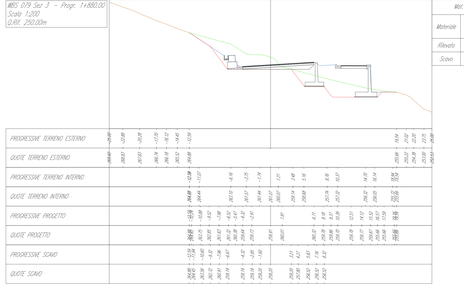

Mat. allo progr. 1+880,00			
Materiale	Area (m²)	Vol. (m³)	Vol. Cum. (m³)
Rilevato	26,34	220,85	261,62
Scavo	36,92	339,58	416,36

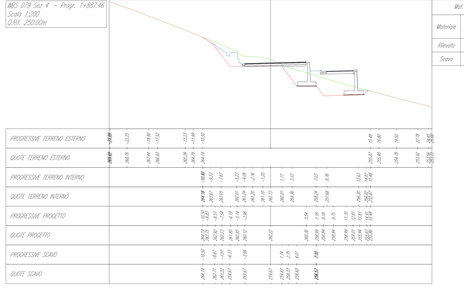

Mat. allo progr. 1+887,46			
Materiale	Area (m²)	Vol. (m³)	Vol. Cum. (m³)
Rilevato	23,41	187,90	449,52
Scavo	26,25	232,32	648,59

LEGENDA
- Profilo naturale (non interessato dai lavori)
- Profilo ante - operam
- Profilo dello scavo
- Profilo post - operam (rinterri)
- Sezione opere da realizzare

Scale 1:200
0 2 4 6 10 20m

Tabella di volume totale

Progressiva	Area di sterro	Area di riporto	Vol. sterro	Vol. riporto	Vol. sterro cumul.	Vol. riporto cumul.	Vol. netto
1+867.49	29.89	15.33	0.00	0.00	0.00	0.00	0.00
1+870.00	32.97	17.28	76.79	40.78	76.79	40.78	36.01
1+880.00	36.92	26.34	339.58	220.85	416.36	261.62	154.74
1+887.46	26.25	23.41	232.22	187.90	648.59	449.52	199.07
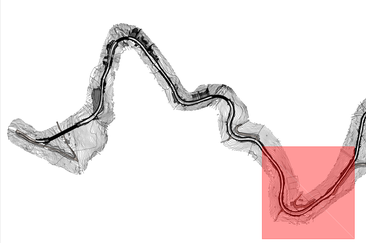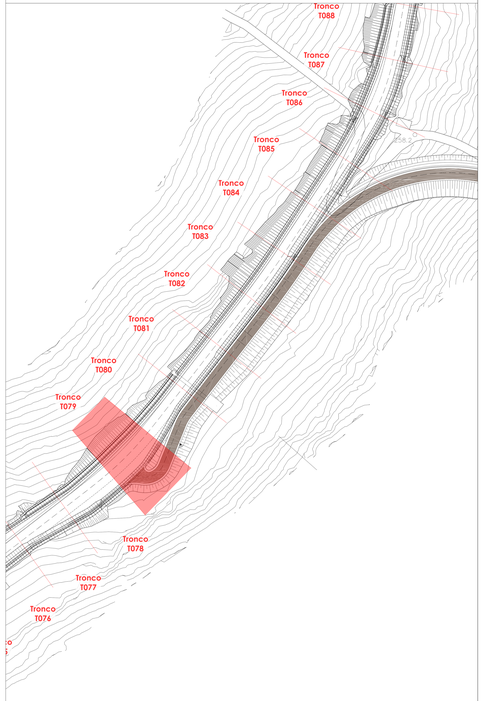
			[mc]
TRONCO_079-R	ASSE	BASE	17.67
		BINDER	8.84
		FONDAZIONE	55.23
		LIVELLAMENTO	76.80
		TAPPETINO	6.63
	DX	CLS CORDOLO TESTA MURI 3 METRO	1.84
		CLS MURO 3 METRI	24.89
		MAGRONE MURO 3 METRI	2.68
	SX	CALCESTRUZZO CUNETTA FRANCESE	3.91
		CALCESTRUZZO FOSSO GUARDI	3.20
		GABBIONE 2 METRI	47.44
		MAGRONE FOSSO DI GUARDI	1.32
		MAGRONE GABBIONE 2 METRI	7.89