PROGRAMMA OPERATIVO COMPLEMENTARE (P.O.C.) 2014 - 2020

ATTUAZIONE DELIBERAZIONE CIPE N. 54 / 2016
Deliberazione Giunta Regione Campania n. 113 del 26.03.2019


BENEFICIARIO ATTUAZIONE OPERAZIONE
**CONSORZIO DI BONIFICA "VELIA"**
Località Piano della Rocca, 84060 - PRIGNANO CILENTO (SA)
Tel. 0974/831256 - Fax. 0974/831144 - Pec: consorzioveliaBpec.it - www.consorziovelia.com


**Id. 261_1 - C.U.P. E21B040003030006. Ripristino viabilità e collegamenti del bacino della diga di Piano della Rocca. INTERVENTO DI COMPLETAMENTO**

Fattibilità tecnica economica ☐ Progetto definitivo ☐ Progetto esecutivo ■

**DA - PROGETTO STRADALE**
**(Asse principale)**
Grafici di dettaglio - WBS 082

| Sigla progetto | Scala | Cod. elab. |
|---|---|---|
| D A 1 0 4 | Varie | P S 0 0 P S T D T 0 8 8 |

| Data prima emissione del documento | Revisione | | | | |
|---|---|---|---|---|---|
| 07/2020 | | A (data) | B (data) | C (data) | D (data) | E (data) |

Riferimento archivio digitale: N. 03a-2020\Ha-mg.


**RESPONSABILE UNICO DEL PROCEDIMENTO**
**Ing. Marcello Nicodemo**
Consorzio di Bonifica "Velia"
Località Piano della Rocca, 84060 - Prignano Cilento (SA)
Tel. 0974/831256 - Pec: consorzioveliaBpec.it
Iscritto all'Albo degli Ingegneri di Salerno n. 1701 dal 14.04.1994

**PROGETTAZIONE**
**VELIA INGEGNERIA E SERVIZI SRL**
Località Piano della Rocca, 84060 - Prignano Cilento (SA)
Tel. 0974/831256 Fax 0974/831144 - Pec: velaingegneriaBpec.it
**Ing. Gaetano Suppa - Direttore Tecnico**
Iscritto all'Albo degli Ingegneri di Salerno n. 1004 dal 12.01.1983

**GEOLOGIA**
**RTP RICHCAREILI - VENZONI - ROSSI**
**Dott. Geol. Rosario Richcareili** (mandataria) - P.IVA 01405050340
**Dott. Geol. Andrea Venzoni** (mandante) -
Via Nicotera, 29/B - 00195 Roma - Tel. 06/3701 - Fax/Segr. 06/3700 - P.IVA 02110550547
**Dott. Geol. Giuseppe Rossi** (mandante)
Legale Rappresentante Consorzio di Ricerca Rossi - P.IVA 03285670655

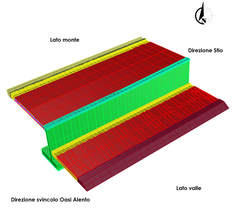


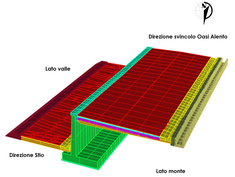


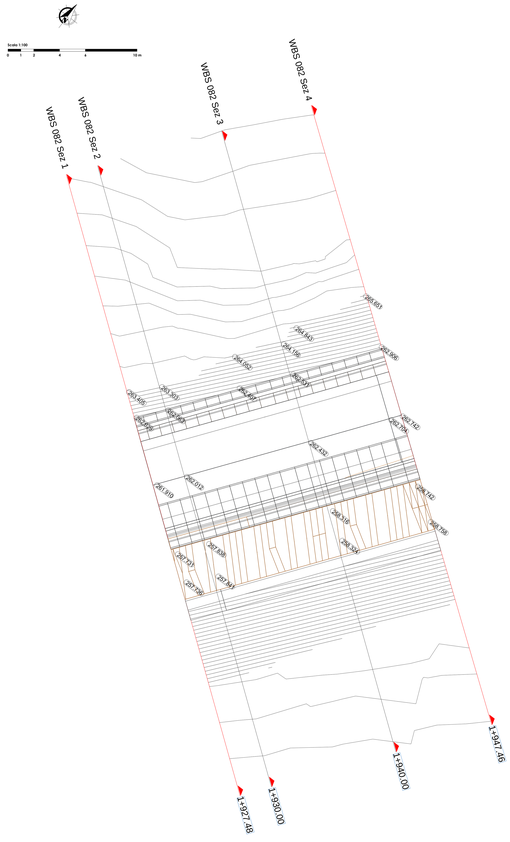


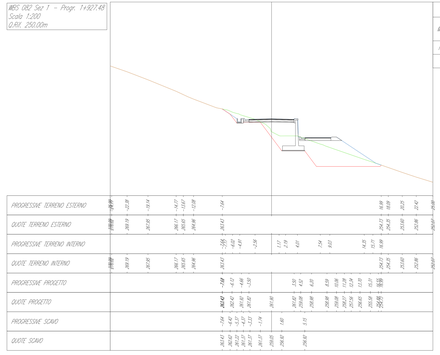


| Mat. alla progr. 1+927.48 | | | |
|---|---|---|---|
| Materiale | Area (m²) | Vol. (m³) | Vol. Cum. (m³) |
| Rilevato | 25.76 | 0.00 | 0.00 |
| Scavo | 15.90 | 0.00 | 0.00 |

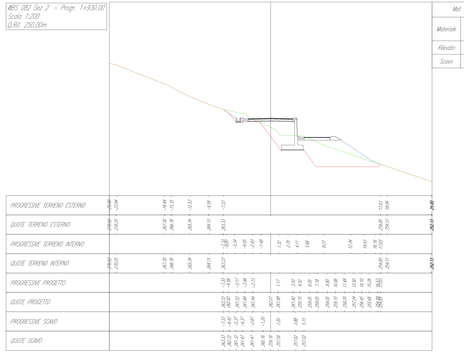


| Mat. alla progr. 1+930.00 | | | |
|---|---|---|---|
| Materiale | Area (m²) | Vol. (m³) | Vol. Cum. (m³) |
| Rilevato | 25.72 | 64.91 | 64.91 |
| Scavo | 16.51 | 40.87 | 40.87 |

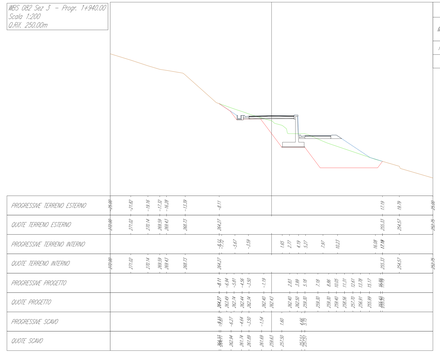


| Mat. alla progr. 1+940.00 | | | |
|---|---|---|---|
| Materiale | Area (m²) | Vol. (m³) | Vol. Cum. (m³) |
| Rilevato | 25.28 | 255.01 | 319.92 |
| Scavo | 19.01 | 177.59 | 218.46 |

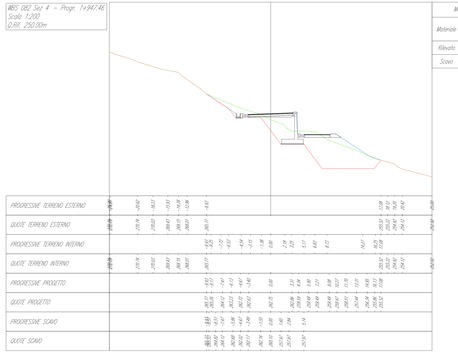


| Mat. alla progr. 1+947.46 | | | |
|---|---|---|---|
| Materiale | Area (m²) | Vol. (m³) | Vol. Cum. (m³) |
| Rilevato | 24.54 | 185.87 | 505.80 |
| Scavo | 21.00 | 149.28 | 367.72 |

**LEGENDA**
- Profilo versante (non interessato dai lavori)
- Profilo ante - operam
- Profilo dello scavo
- Profilo post - operam (minimi)
- Sezione opere da realizzare

Scala 1:200
0 2 4 6 10 20m

## Tabella di volume totale

| Progressiva | Area di sterro | Area di riporto | Vol. sterro | Vol. riporto | Vol. sterro cumul. | Vol. riporto cumul. | Vol. netto |
|---|---|---|---|---|---|---|---|
| 1+927.48 | 15.90 | 25.76 | 0.00 | 0.00 | 0.00 | 0.00 | 0.00 |
| 1+930.00 | 16.51 | 25.72 | 40.87 | 64.91 | 40.87 | 64.91 | -24.04 |
| 1+940.00 | 19.01 | 25.28 | 177.59 | 255.01 | 218.46 | 319.92 | -101.46 |
| 1+947.46 | 21.00 | 24.54 | 149.26 | 185.87 | 367.72 | 505.80 | -138.08 |
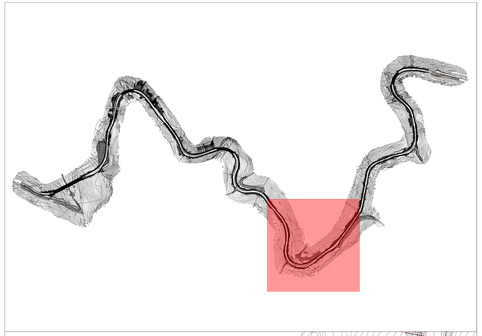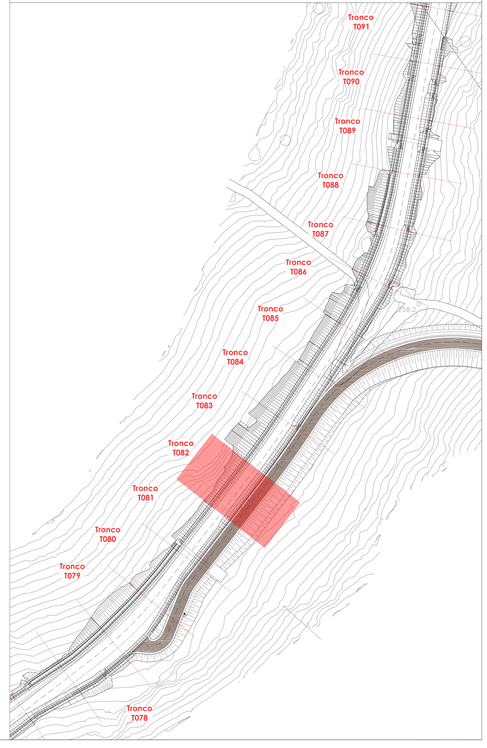
| | | | [mc] |
|---|---|---|---|
| TRONCO_082-R | ASSE | BASE | 11.20 |
| | | BINDER | 5.60 |
| | | FONDAZIONE | 35.00 |
| | | LIVELLAMENTO | 14.26 |
| | | TAPPETINO | 4.20 |
| | DX | CLS CORDOLO TESTA MURI 4 METRO | 4.21 |
| | | CLS MURO 4 METRI | 79.06 |
| | | MAGRONE MURO 4 METRI | 7.11 |
| | SX | CALCESTRUZZO CUNETTA FRANCESE | 4.13 |
| | | CALCESTRUZZO FOSSO GUARDI | 3.39 |
| | | MAGRONE CUNETTA FRANCESE | 3.47 |
| | | MAGRONE FOSSO DI GUARDI | 1.40 |
| | | RIEMPIMENTO | 4.19 |