PROGRAMMA OPERATIVO COMPLEMENTARE (P.O.C.) 2014 - 2020

ATTUAZIONE DELIBERAZIONE CIPE N. 54 / 2016
Deliberazione Giunta Regione Campania n. 113 del 26.03.2019

SOGGETTO ATTUATORE OPERAZIONE
CONSORZIO DI BONIFICA "VELIA"
Località Piano della Rocca, 84060 - PRIGNANO CILENTO (SA)
Tel. 0974/831726 - Fax. 0974/831144 - Pec: consorziovelia@pec.it - www.consorziovelia.com

Id. 261_1 - C.U.P. E21B040003030006. Ripristino viabilità e collegamenti del bacino della diga di Piano della Rocca.
INTERVENTO DI COMPLETAMENTO

Fattibilità tecnica economica ☐ Progetto definitivo ☐ Progetto esecutivo ■

DA - PROGETTO STRADALE
(Asse principale)
Grafici di dettaglio - WBS 083

Tipo progetto	Scala	Cod. elab.
D A 1 0 5	Varie	P 5 0 0 P 5 T D T 0 8 9

Data prima emissione del documento	Revisione				
07/2020		A (data)	B (data)	C (data)	D (data)	E (data)

Riferimento archivio digitale: N. 72bc 2020 Pro Ing.

RESPONSABILE UNICO DEL PROCEDIMENTO
Ing. Marcello Nicodemo
Consorzio di Bonifica "Velia"
Località Piano della Rocca - 84060 - Prignano Cilento (SA)
Tel. 0974/831726 - Pec: consorziovelia@pec.it
Iscritto all'Albo degli Ingegneri di Salerno n. 1701 dal 14.04.1994

PROGETTAZIONE
VELIA INGEGNERIA E SERVIZI SRL
Località Piano della Rocca - 84060 - Prignano Cilento (SA)
Tel. 0974/831726 Fax 0974/831144 - Pec - velia3ingegneria@pec.it
Ing. Cirielano Zuppa - Direttore Tecnico
Iscritto all'Albo degli Ingegneri di Salerno n. 1654 dal 12.01.1982

COLLABORA
RTP RICINGARELLI - VENCHIRI - ROSSI
Dott. Geol. Rosario Ricciardi (mandataria) - P.IVA 01480350340
Dott. Geol. Andrea Venchiri (mandantaria)
Località Piano della Rocca - 84060 - Prignano Cilento (Salerno) - P.IVA 02110350847
Dott. Geol. Giuseppe Rossi (mandantaria)
Località Polla(Vallo della Lucania) - Via Cerasuolo Rosso - P.IVA 02439670845

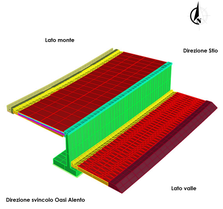

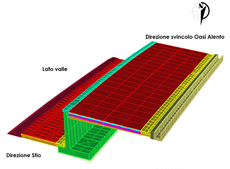

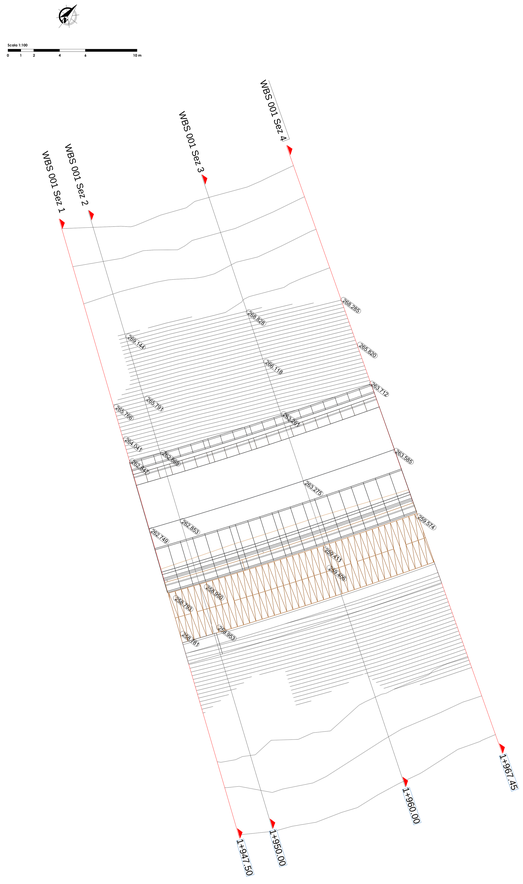

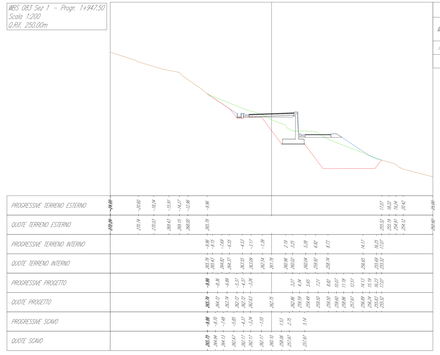

Mat. alla progr. 1+947.50	Area (m²)	Vol. (m³)	Vol. Cum. (m³)
Riporto	24.53	0.00	0.00
Scavo	20.99	0.00	0.00

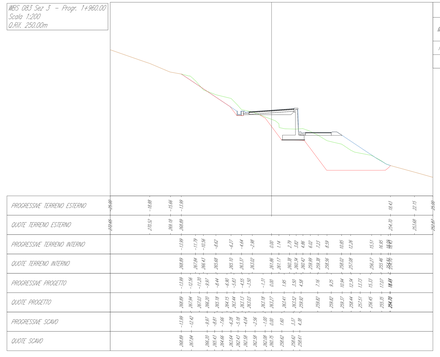

Mat. alla progr. 1+950.00	Area (m²)	Vol. (m³)	Vol. Cum. (m³)
Riporto	23.16	59.58	59.58
Scavo	18.33	50.37	50.37

Mat. alla progr. 1+960.00	Area (m²)	Vol. (m³)	Vol. Cum. (m³)
Riporto	23.11	232.41	291.99
Scavo	15.28	172.08	222.45

Mat. alla progr. 1+967.45	Area (m²)	Vol. (m³)	Vol. Cum. (m³)
Riporto	24.61	178.51	470.50
Scavo	13.60	106.97	329.42

LEGENDA
- Profilo versante (non interessato dai lavori)
- Profilo ante - operam
- Profilo dello scavo
- Profilo post - operam (rinterri)
- Sezione opere da realizzare

Scala 1:200
0 2 4 6 10 20m

Tabella di volume totale								
Progressiva	Area di sterro	Area di riporto	Vol. sterro	Vol. riporto	Vol. sterro cumul.	Vol. riporto cumul.	Vol. netto
1+947.50	20.99	24.53	0.00	0.00	0.00	0.00	0.00
1+950.00	19.33	23.16	50.37	59.58	50.37	59.58	-9.21
1+960.00	15.28	23.11	172.08	232.41	222.45	291.99	-69.54
1+967.45	13.60	24.61	106.97	178.51	329.42	470.50	-141.08
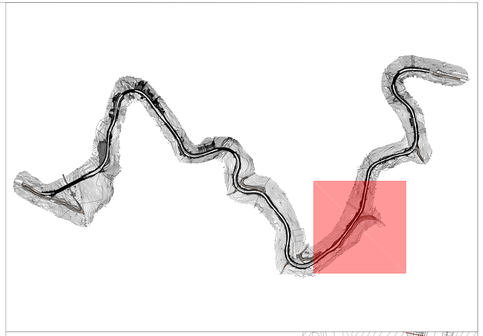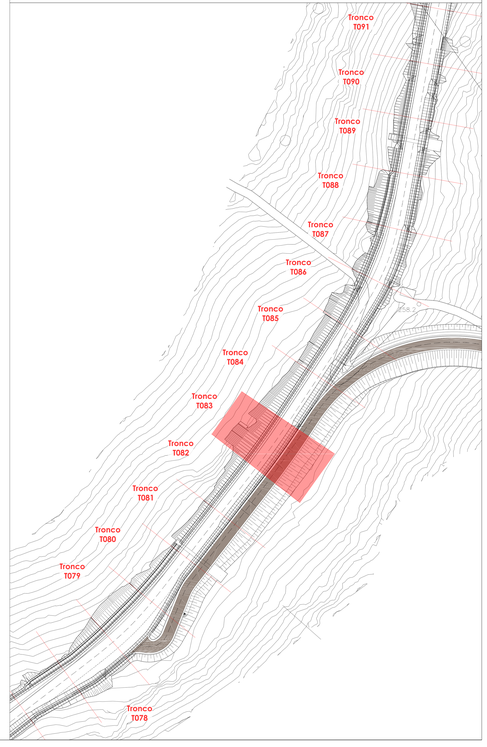
			[mc]
TRONCO_083-R	ASSE	BASE	11.20
		BINDER	5.60
		FONDAZIONE	35.00
		LIVELLAMENTO	33.42
		TAPPETINO	4.20
	DX	CLS CORDOLO TESTA MURI 4 METRO	4.24
		CLS MURO 4 METRI	79.73
		MAGRONE MURO 4 METRI SU PALI	7.17
	SX	CALCESTRUZZO CUNETTA FRANCESE	4.09
		CALCESTRUZZO FOSSO GUARDI	3.35
		MAGRONE CUNETTA FRANCESE	3.43
		MAGRONE FOSSO DI GUARDI	1.38
		RIEMPIMENTO	4.15