PROGRAMMA OPERATIVO COMPLEMENTARE (P.O.C.) 2014 - 2020

ATTUAZIONE DELIBERAZIONE CIPE N. 54 / 2016
Deliberazione Giunta Regione Campania n. 113 del 26.03.2019

SOGGETTO ATTUATORE OPERAZIONE
CONSORZIO DI BONIFICA "VELIA"
Località Piano della Rocca, 84060 - PRIGNANO CILENTO (SA)
Tel. 0974/831256 - Fax. 0974/831144 - Pec: consorziovelia@pec.it - www.consorziovelia.com

Id. 261.1 - C.U.P. E21B04000330006. Ripristino viabilità e collegamenti del bacino della diga di Piano della Rocca. INTERVENTO DI COMPLETAMENTO

Fattibilità tecnica economica ☐ Progetto definitivo ☐ Progetto esecutivo ■

DA - PROGETTO STRADALE
(Asse principale)
Grafici di dettaglio - WBS 084

Tipo progetto	Scala	Cod. strb.
D A 1 0 6	Varie	P S 0 0 P S T D T 0 9 0

Data prima emissione del documento	Revisione				
07/2020		A	B	C	D	E
		Nome	Nome	Nome	Nome	Nome
		Data	Data	Data	Data	Data

Riferimento archivio digitale: N. 03a 2020 Fra Ing.

RESPONSABILE UNICO DEL PROCEDIMENTO
Ing. Marcello Nicodemo
Consorzio di Bonifica "Velia"
Località Piano della Rocca - 84060 - Prignano Cilento (SA)
Tel. 0974/831256 - Pec: consorziovelia@pec.it
Iscritto all'Albo degli Ingegneri di Salerno n. 1755 dal 14.04.1994

PROGETTAZIONE
VELIA INGEGNERIA E SERVIZI SRL
Località Piano della Rocca - 84060 - Prignano Cilento (SA)
Tel. 0974/831256 Fax 0974/831144 - Pec: velaingegneria@pec.it
Ing. Cosimo Duppo - Direttore Tecnico
Iscritto all'Albo degli Ingegneri di Salerno n. 1654 dal 12.01.1982

COROGRAFIA
RTP RONCAGLIOLI - VENCHIRI - ROSSI
Dott. Geol. Rosario Ronciglioni (mandataria) - P.IVA 01480350340
Dott. Geol. Andrea Venchiri (mandantaria)
Via Nicola Fabrizio, 75 - 84084 Fisciano (SA) - Tel. Fax 089/953 Andrea - P.IVA 02110350847
Dott. Geol. Giuseppe Rossi (mandantaria)
Legale Rappresentante Consorzio di Ingegneria Rossi - P.IVA 03308670645

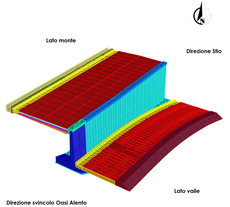

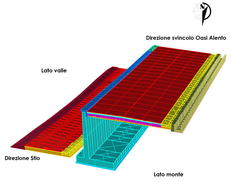

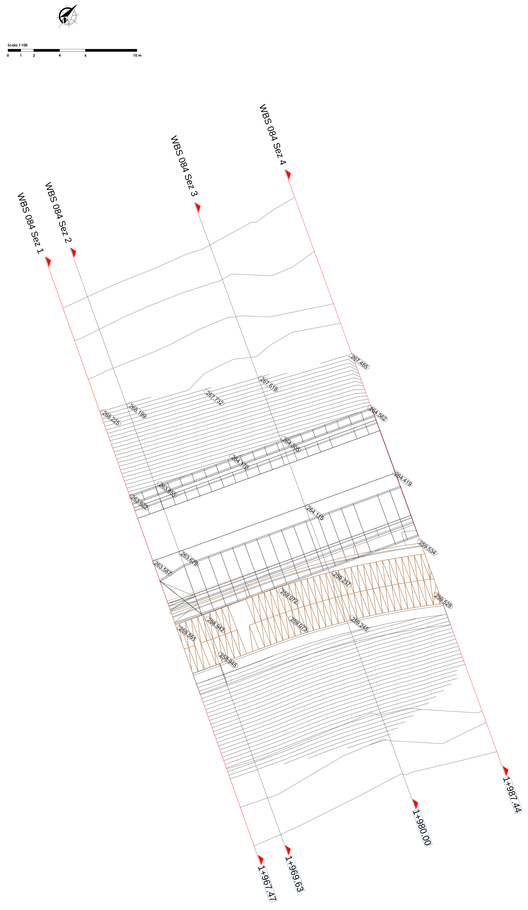

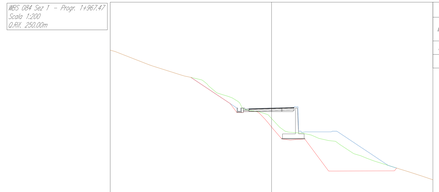

Mat. allo progr. 1+967.47

Materiale	Area (m²)	Vol. (m³)	Vol. Cum. (m³)
Rilevato	24.65	0.00	0.00
Scavo	13.64	0.00	0.00

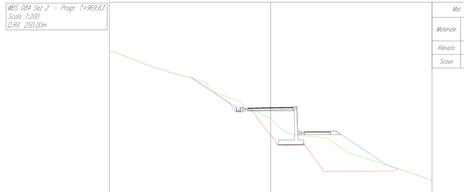

Mat. allo progr. 1+969.63

Materiale	Area (m²)	Vol. (m³)	Vol. Cum. (m³)
Rilevato	32.23	61.48	61.48
Scavo	19.53	35.86	35.86

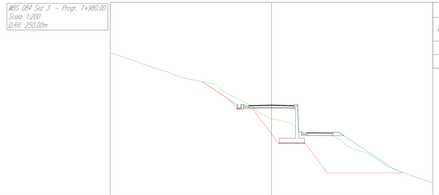

Mat. allo progr. 1+980.00

Materiale	Area (m²)	Vol. (m³)	Vol. Cum. (m³)
Rilevato	33.67	341.45	402.93
Scavo	23.66	223.97	259.82

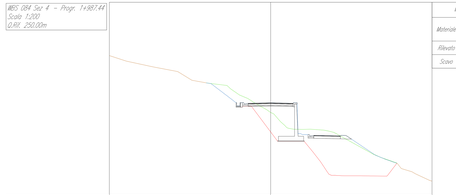

Mat. allo progr. 1+987.44

Materiale	Area (m²)	Vol. (m³)	Vol. Cum. (m³)
Rilevato	33.44	249.60	652.53
Scavo	20.87	165.75	425.58

LEGENDA
- Profilo versante (non interessato dai lavori)
- Profilo ante - operam
- Profilo dello scavo
- Profilo post - operam (rinterri)
- Sezione opere da realizzare

Scala 1:200
0 2 4 8 12 20m

Tabella di volume totale

Progressiva	Area di sterro	Area di riporto	Vol. sterro	Vol. riporto	Vol. sterro cumul.	Vol. riporto cumul.	Vol. netto
1+967.47	13.64	24.65	0.00	0.00	0.00	0.00	0.00
1+969.63	19.53	32.23	35.86	61.48	35.86	61.48	-25.62
1+980.00	23.66	33.61	223.97	341.45	259.82	402.93	-143.10
1+987.44	20.87	33.44	165.75	249.60	425.58	652.53	-226.95
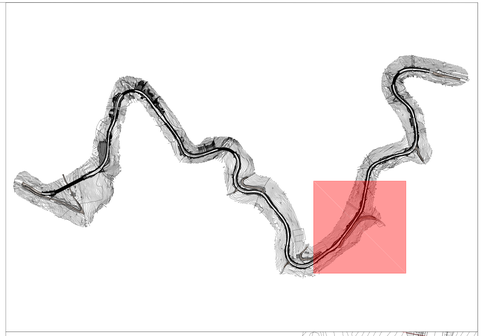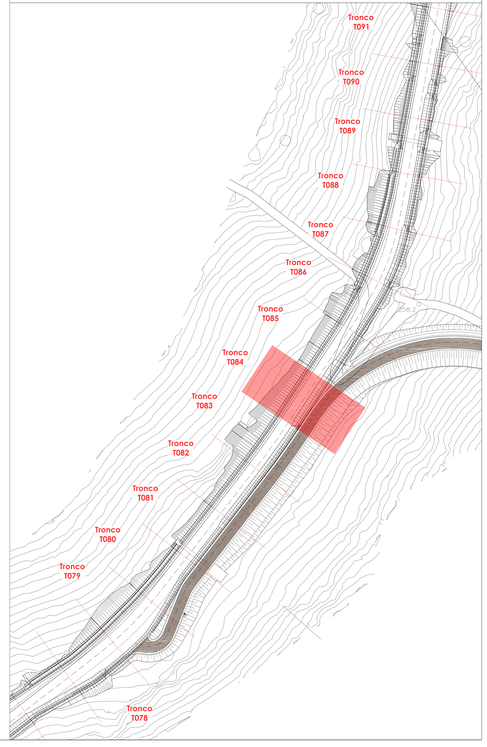
			[mc]
TRONCO_084-R	ASSE	BASE	11.20
		BINDER	5.60
		FONDAZIONE	35.00
		LIVELLAMENTO	14.55
		TAPPETINO	4.20
	DX	CLS CORDOLO TESTA MURI 5 METRO	3.75
		CLS MAGRONE MURO RACCORDO	0.83
		CLS MURO 5 METRI	86.71
		CLS MURO RACCORDO	9.55
		CLS TESTAMURO RACCORDO	0.46
		MAGRONE MURO 5 METRI	7.32
	SX	CALCESTRUZZO CUNETTA FRANCESE	4.13
		CALCESTRUZZO FOSSO GUARDI	3.39
		MAGRONE CUNETTA FRANCESE	3.47
		MAGRONE FOSSO DI GUARDI	1.40
		RIEMPIMENTO	4.19